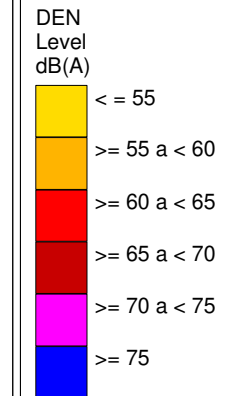
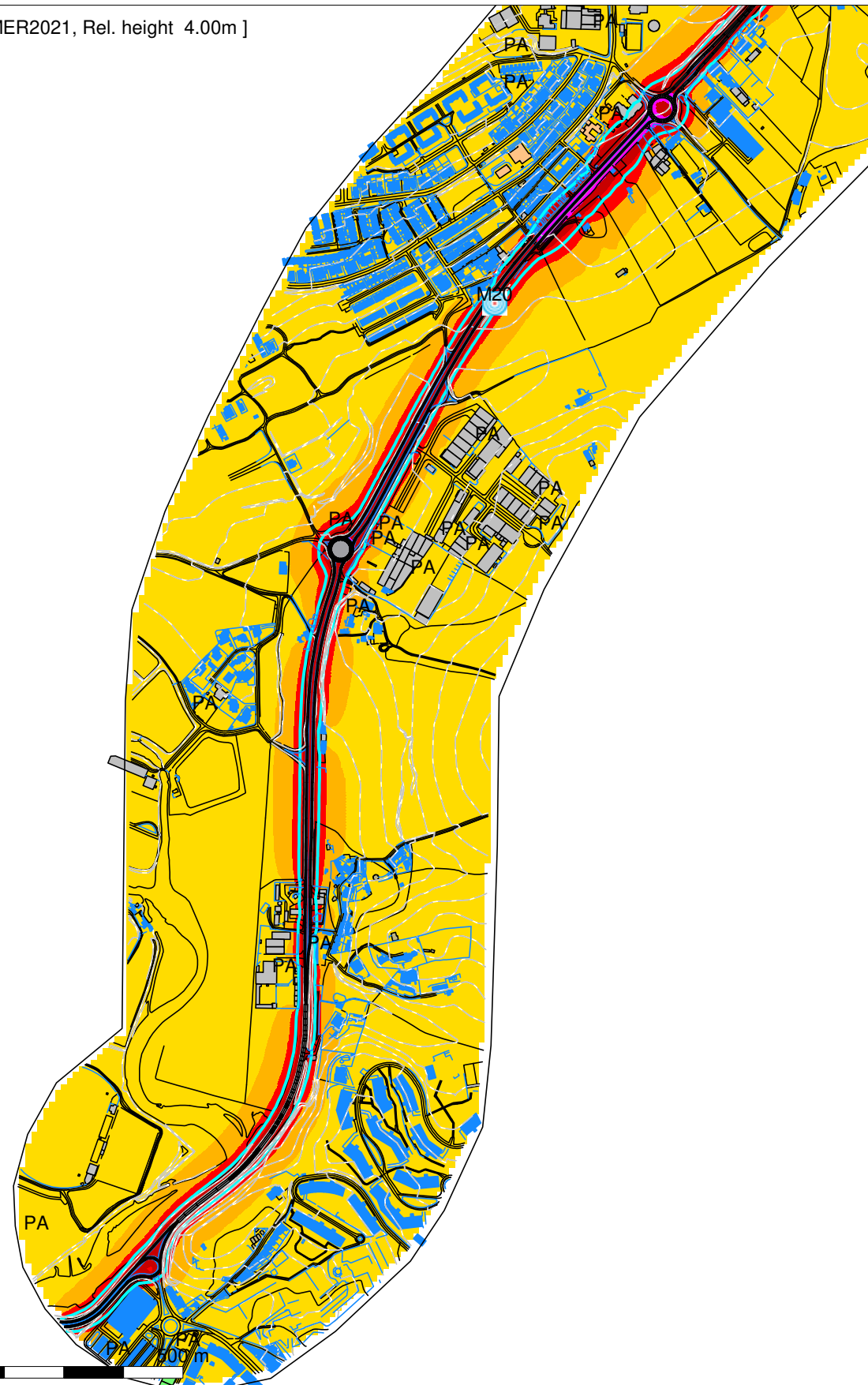


LANÇO 2.1 B) - EN 125 - LAGOS / S. LOURENÇO
 Mapa Estratégico de Ruído - Ano 2021



Grid DEN [MER2021, Rel. height 4.00m]



Legenda

- Isofona Lden 63 dB(A)
- Topografia
- Ponto de Medição Acústica (Mx)
- Muros
- BarreirasAcusticas_Existentes
- Edifício Habitado
- Edifício Não Habitado
- Edif. Escolar
- Edif Saude
- Edif Ruina
- Alojamento
- Rede Rodoviaria

Rotas do Algarve Litoral

Lanço 2.1 B) - EN125 - Lagos / S. Lourenço

Norma de Cálculo : CNOSSOS

Indicador de Ruído : Lden

Ano a que se reportam os resultados: 2021

Altura de Cálculo: 4m
 Malha de Cálculo: 10x10m
 Nº de Reflexões: 1ª Ordem

Escala: 1/10.000
 Fig. nº 1A Julho/2022

Sistema de Referência: PT-TM06/ETRS89
 Nº e data de Homologação da cartografia: Nº5145

LANÇO 2.1 B) - EN 125 - LAGOS / S. LOURENÇO
Mapa Estratégico de Ruído - Ano 2021



Grid DEN [MER2021, Rel. height 4.00m]



DEN Level dB(A)	Color
<= 55	Yellow
>= 55 a < 60	Orange
>= 60 a < 65	Red
>= 65 a < 70	Dark Red
>= 70 a < 75	Magenta
>= 75	Blue

Legenda

- Isofona Lden 63 dB(A)
- Topografia
- Ponto de Medição Acústica (Mx)
- Muros
- BarreirasAcusticas_Existentes
- Edifício Habitado
- Edifício Não Habitado
- Edif. Escolar
- Edif. Saúde
- Edif. Ruína
- Alojamento
- Rede Rodoviária

Rotas do Algarve Litoral

Lanço 2.1 B) - EN125 - Lagos / S. Lourenço

Norma de Cálculo : CNOSSOS

Indicador de Ruído : Lden

Ano a que se reportam os resultados: 2021

Altura de Cálculo: 4m
Malha de Cálculo: 10x10m
Nº de Reflexões: 1ª Ordem

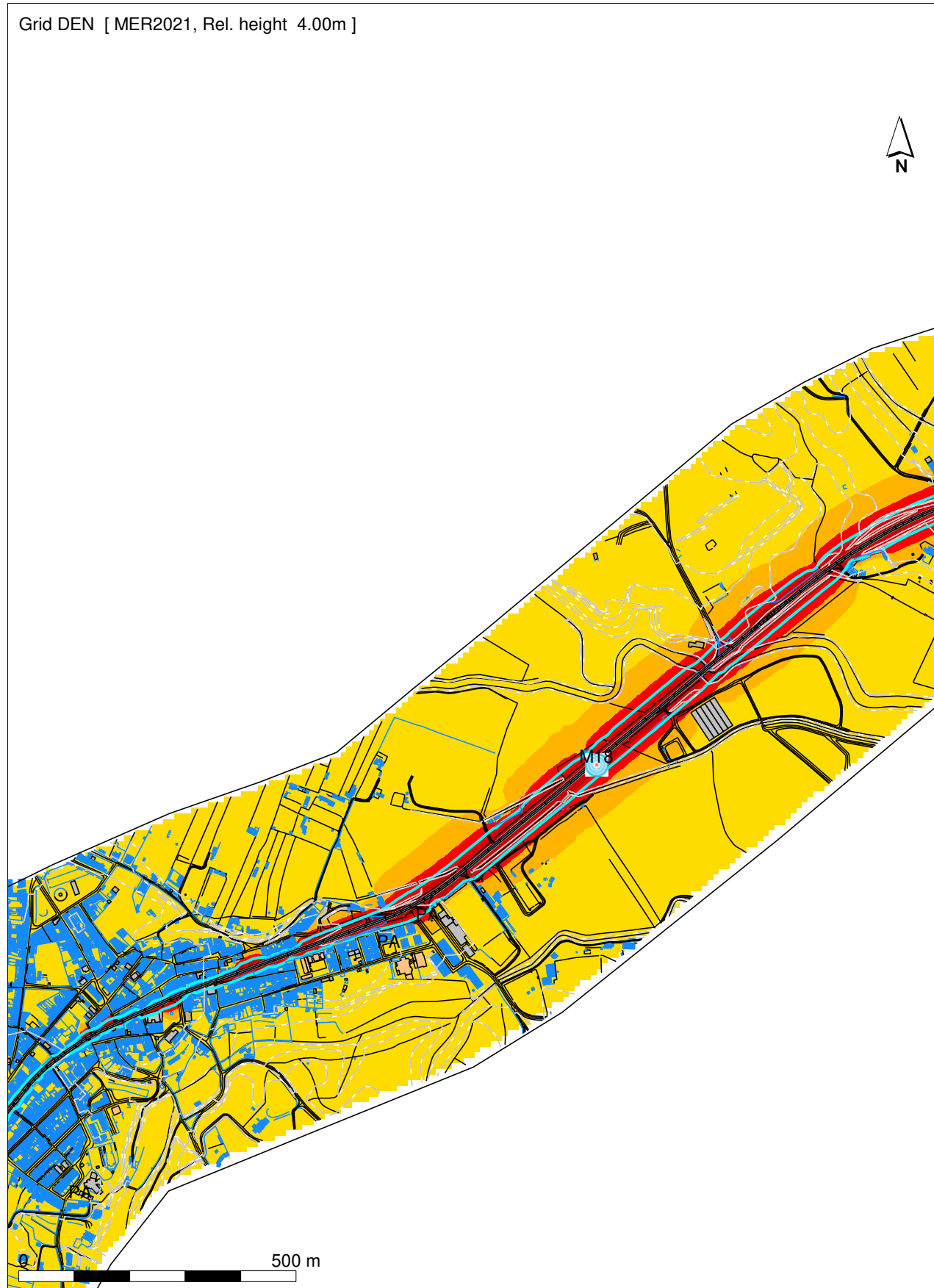
Escala: 1/10.000
Fig. nº 2A Julho/2022

Sistema de Referência: PT-TM06/ETRS89
Nº e data de Homologação da cartografia: N°5145

LANÇO 2.1 B) - EN 125 - LAGOS / S. LOURENÇO
 Mapa Estratégico de Ruído - Ano 2021



Grid DEN [MER2021, Rel. height 4.00m]



DEN Level dB(A)	Color
<= 55	Yellow
>= 55 a < 60	Orange
>= 60 a < 65	Red
>= 65 a < 70	Dark Red
>= 70 a < 75	Magenta
>= 75	Blue

Legenda

- Isofona Lden 63 dB(A)
- Topografia
- Ponto de Medição Acústica (Mx)
- Muros
- BarreirasAcusticas_Existentes
- Edifício Habitado
- Edifício Não Habitado
- Edif. Escolar
- Edif Saude
- Edif Ruina
- Alojamento
- Rede Rodoviaria

Rotas do Algarve Litoral

Lanço 2.1 B) - EN125 - Lagos / S. Lourenço

Norma de Cálculo : CNOSSOS

Indicador de Ruído : Lden

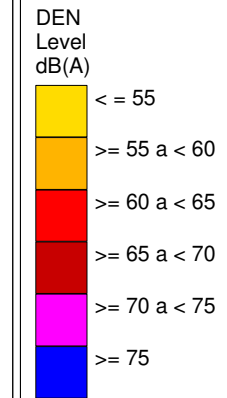
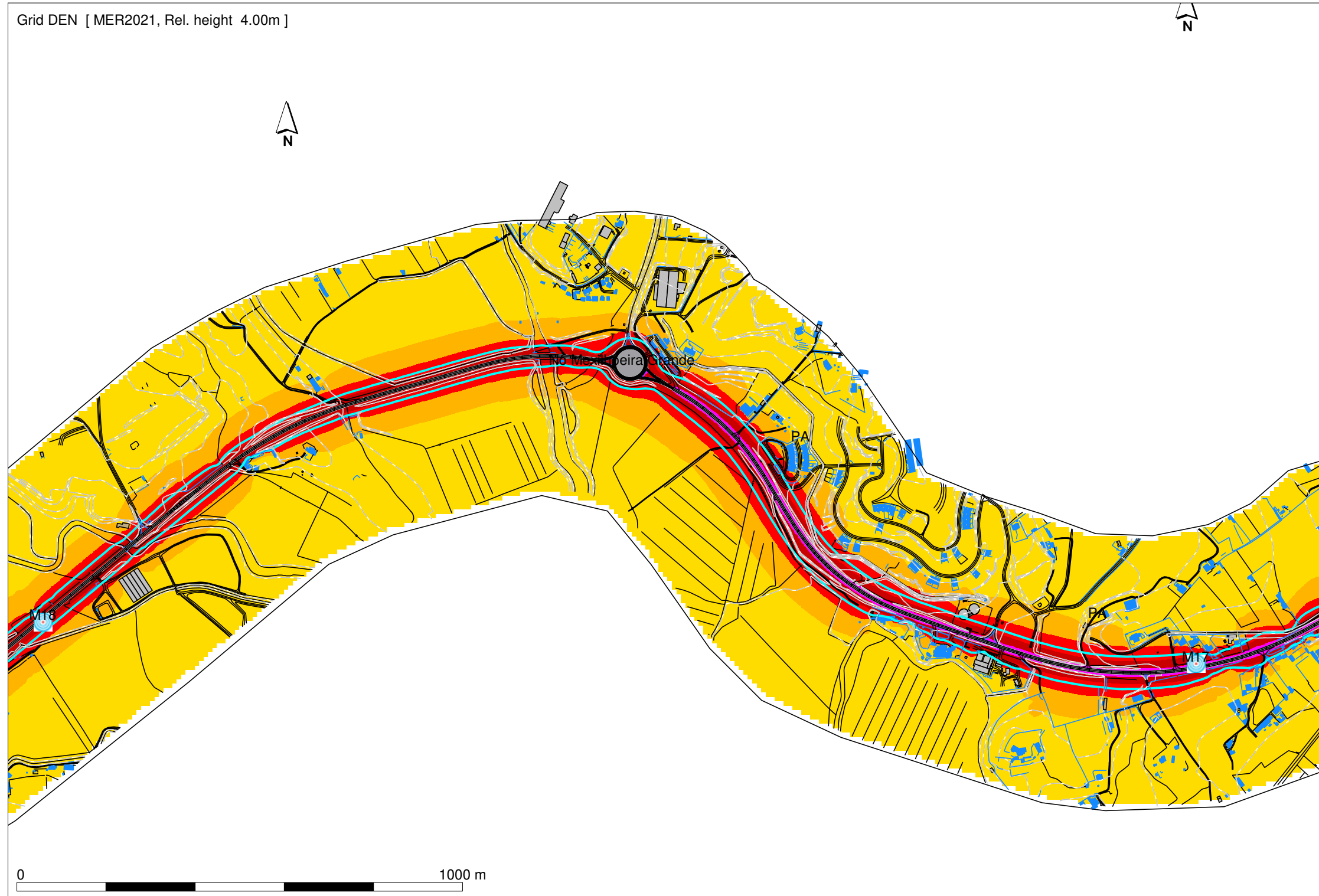
Ano a que se reportam os resultados: 2021

Altura de Cálculo: 4m
 Malha de Cálculo: 10x10m
 Nº de Reflexões: 1ª Ordem

Escala: 1/10.000
 Fig. nº 3A Julho/2022

Sistema de Referência: PT-TM06/ETRS89
 Nº e data de Homologação da cartografia: Nº5145

LANÇO 2.1 B) - EN 125 - LAGOS / S. LOURENÇO
 Mapa Estratégico de Ruído - Ano 2021



- Legenda
- Isofona Lden 63 dB(A)
 - Topografia
 - Ponto de Medição Acústica (Mx)
 - Muros
 - BarreirasAcusticas_Existentes
 - Edifício Habitado
 - Edifício Não Habitado
 - Edif. Escolar
 - Edif Saúde
 - Edif Ruína
 - Alojamento
 - Rede Rodoviária

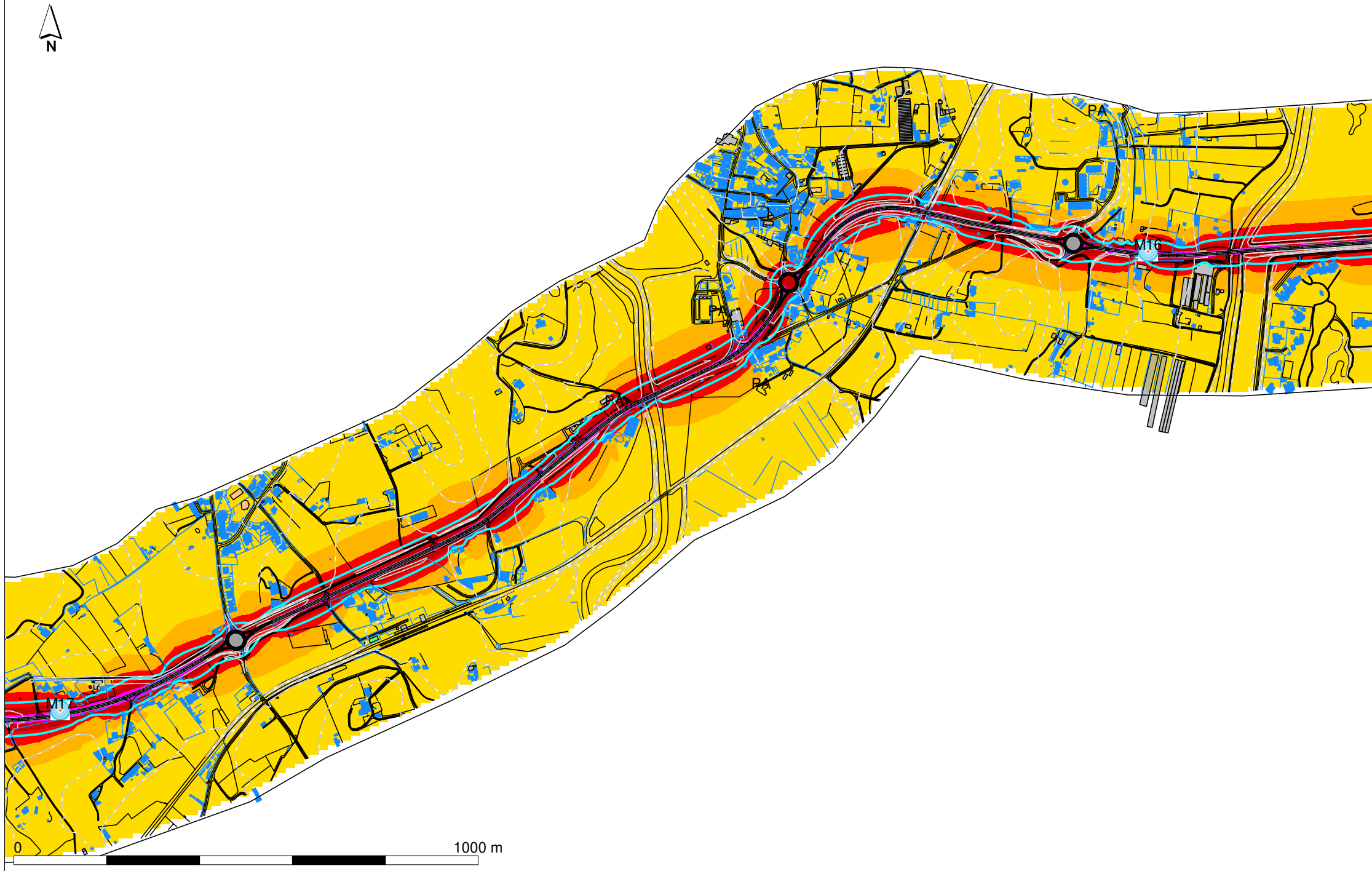
Rotas do Algarve Litoral
 Lanço 2.1 B) - EN125 - Lagos / S. Lourenço
 Norma de Cálculo : CNOSSOS
 Indicador de Ruído : Lden
 Ano a que se reportam os resultados: 2021
 Altura de Cálculo: 4m
 Malha de Cálculo: 10x10m
 Nº de Reflexões: 1ª Ordem
 Escala: 1/10.000
 Fig. nº 4A Julho/2022

Sistema de Referência: PT-TM06/ETRS89
 Nº e data de Homologação da cartografia: Nº5145

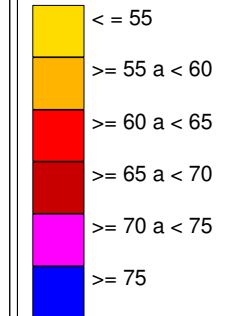
LANÇO 2.1 B) - EN 125 - LAGOS / S. LOURENÇO
Mapa Estratégico de Ruído - Ano 2021



Grid DEN [MER2021, Rel. height 4.00m]



DEN
Level
dB(A)



Legenda

- Isofona Lden 63 dB(A)
- Topografia
- Ponto de Medição Acústica (Mx)
- Muros
- BarreirasAcusticas_Existentes
- Edificio Habitado
- Edificio Não Habitado
- Edif. Escolar
- Edif Saude
- Edif Ruina
- Alojamento
- Rede Rodoviaria

Rotas do Algarve Litoral

Lanço 2.1 B) - EN125 - Lagos / S. Lourenço

Norma de Cálculo : CNOSSOS

Indicador de Ruído : Lden

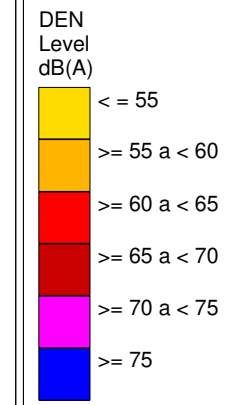
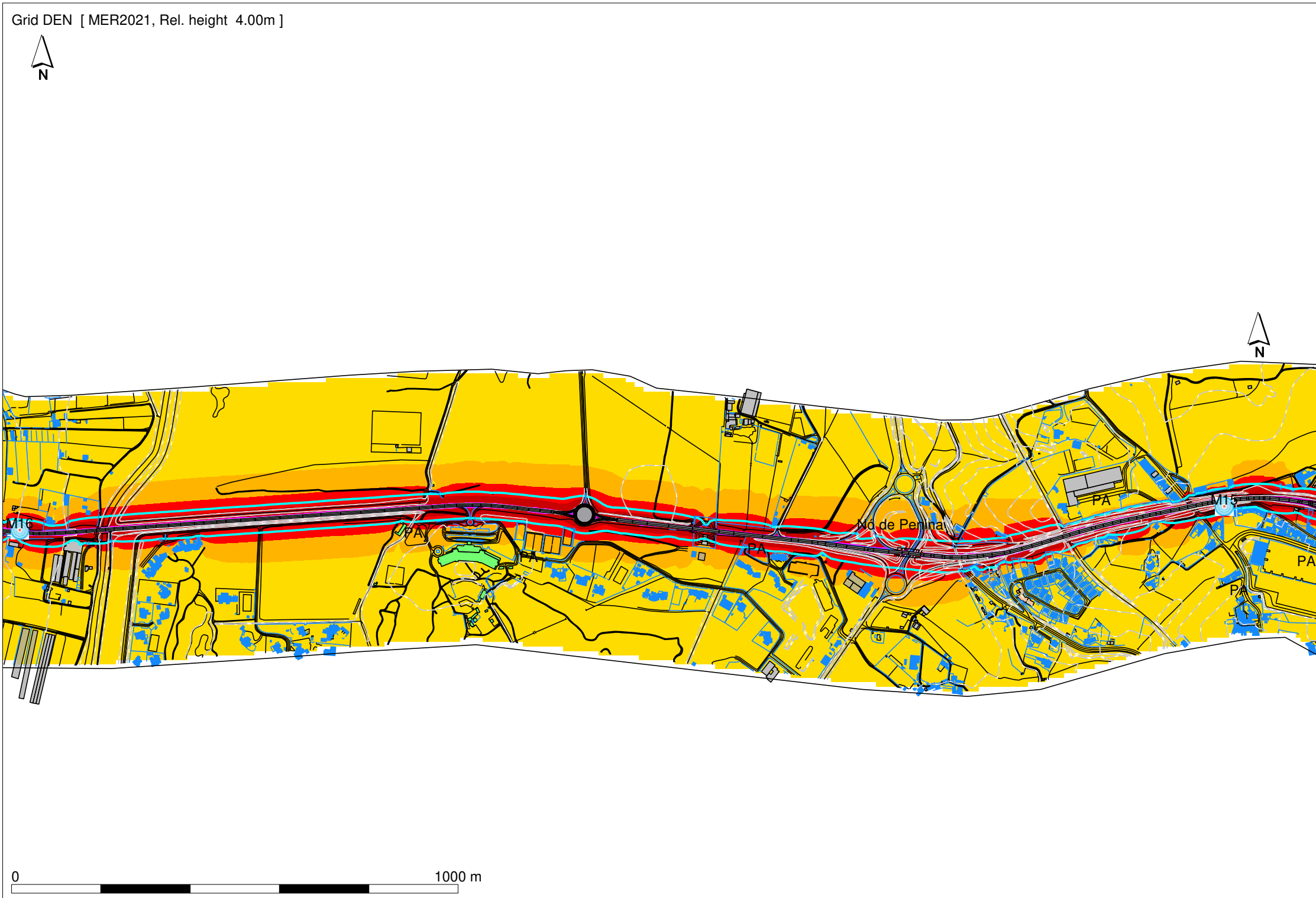
Ano a que se reportam os resultados: 2021

Altura de Cálculo: 4m
Malha de Cálculo: 10x10m
Nº de Reflexões: 1ª Ordem

Escala: 1/10.000
Fig. nº 5A Julho/2022

Sistema de Referência: PT-TM06/ETRS89
Nº e data de Homologação da cartografia: N°5145

LANÇO 2.1 B) - EN 125 - LAGOS / S. LOURENÇO
 Mapa Estratégico de Ruído - Ano 2021



- Legenda
- Isofona Lden 63 dB(A)
 - Topografia
 - Ponto de Medição Acústica (Mx)
 - Muros
 - BarreirasAcusticas_Existentes
 - Edificio Habitado
 - Edificio Não Habitado
 - Edif. Escolar
 - Edif Saude
 - Edif Ruina
 - Alojamento
 - Rede Rodoviaria

Rotas do Algarve Litoral

Lanço 2.1 B) - EN125 - Lagos / S. Lourenço

Norma de Cálculo : CNOSSOS

Indicador de Ruído : Lden

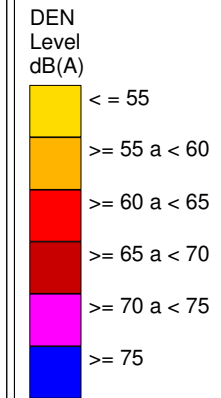
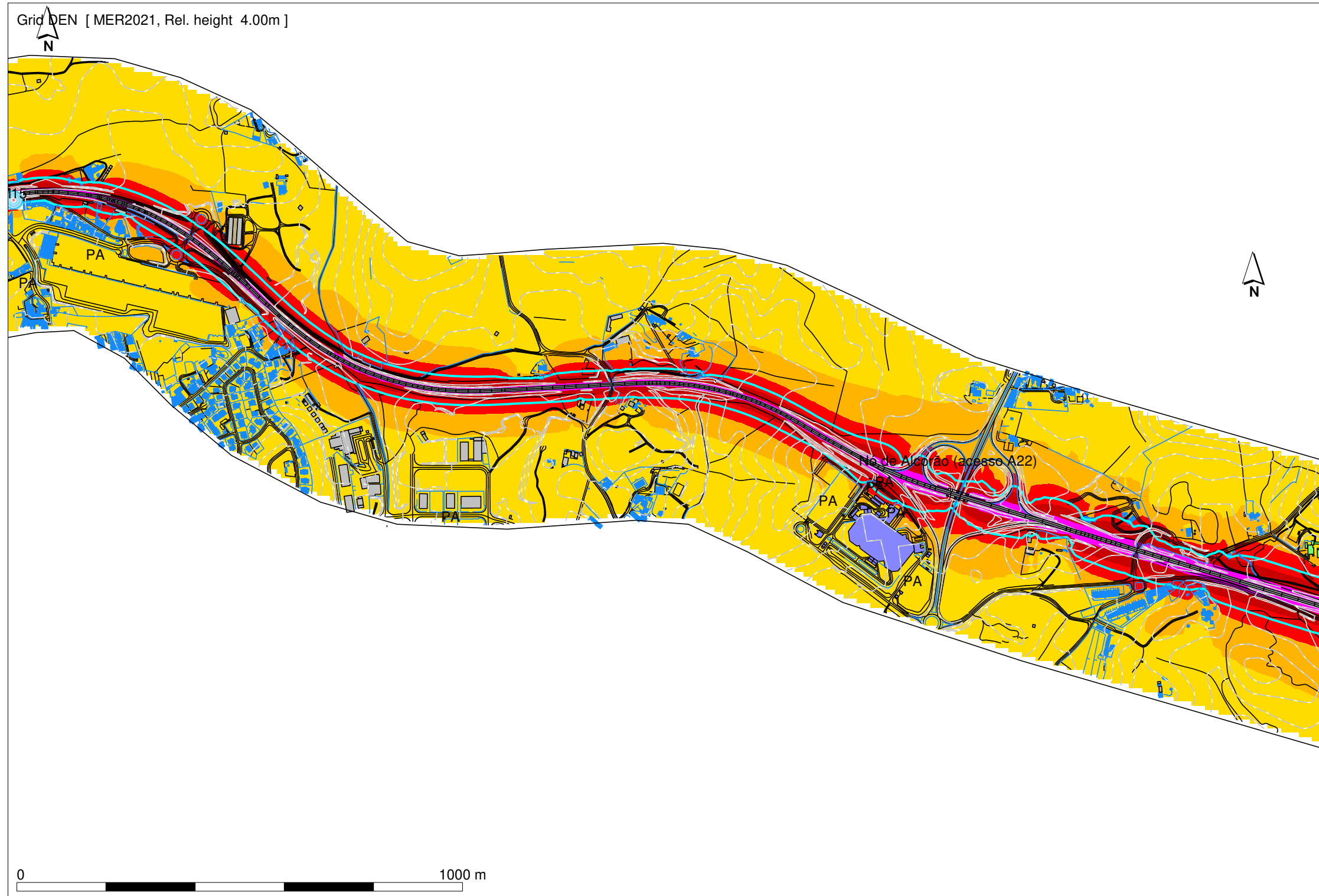
Ano a que se reportam os resultados: 2021

Altura de Cálculo: 4m
 Malha de Cálculo: 10x10m
 Nº de Reflexões: 1ª Ordem

Escala: 1/10.000
 Fig. nº 6A Julho/2022

Sistema de Referência: PT-TM06/ETRS89
 Nº e data de Homologação da cartografia: Nº5145

LANÇO 2.1 B) - EN 125 - LAGOS / S. LOURENÇO
Mapa Estratégico de Ruído - Ano 2021

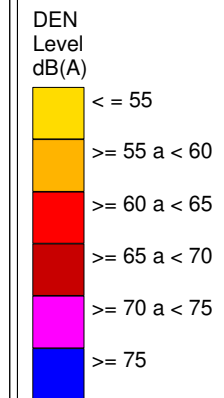
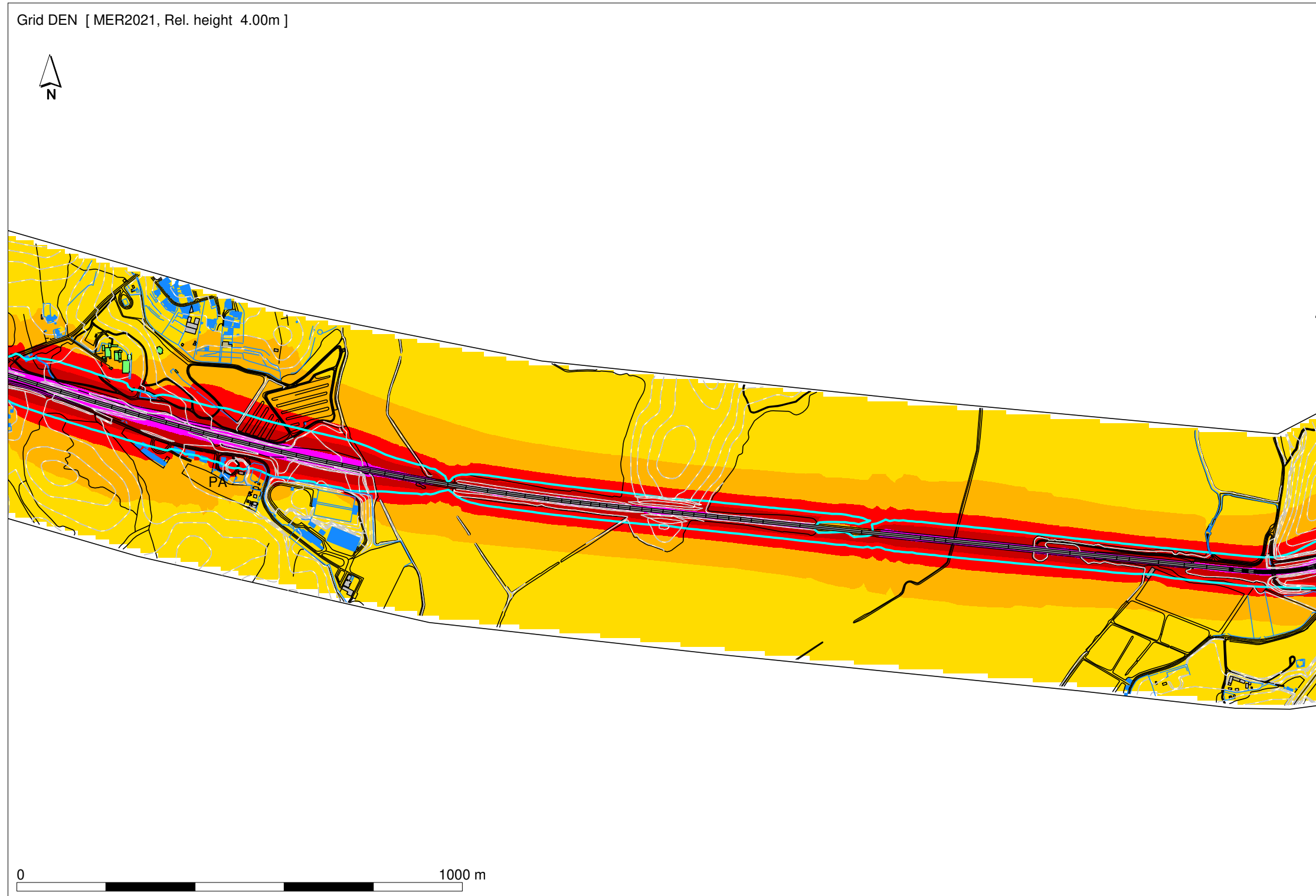


- Legenda
- Isofona Lden 63 dB(A)
 - Topografia
 - Ponto de Medição Acústica (Mx)
 - Muros
 - BarreirasAcusticas_Existentes
 - Edificio Habitado
 - Edificio Não Habitado
 - Edif. Escolar
 - Edif Saude
 - Edif Ruina
 - Alojamento
 - Rede Rodoviaria

Rotas do Algarve Litoral
Lanço 2.1 B) - EN125 - Lagos / S. Lourenço
Norma de Cálculo : CNOSSOS
Indicador de Ruído : Lden
Ano a que se reportam os resultados: 2021
Altura de Cálculo: 4m
Malha de Cálculo: 10x10m
Nº de Reflexões: 1ª Ordem
Escala: 1/10.000
Fig. nº 7A Julho/2022

Sistema de Referência: PT-TM06/ETRS89
Nº e data de Homologação da cartografia: Nº5145

LANÇO 2.1 B) - EN 125 - LAGOS / S. LOURENÇO
Mapa Estratégico de Ruído - Ano 2021

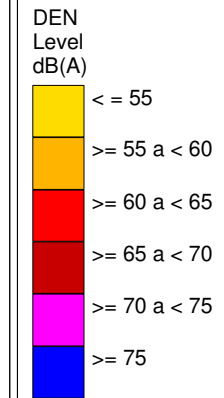
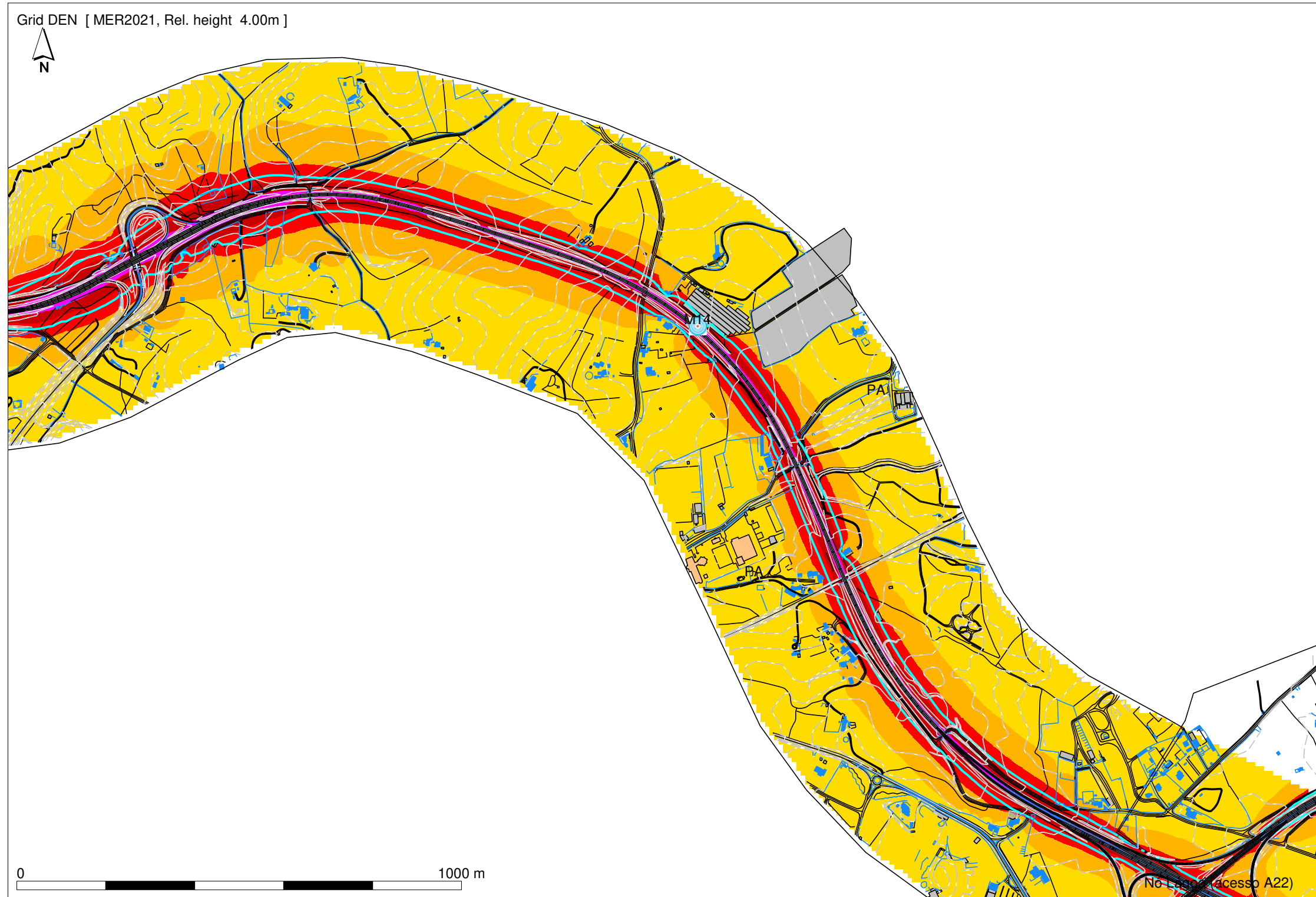


- Legenda
- Isofona Lden 63 dB(A)
 - Topografia
 - Ponto de Medição Acústica (Mx)
 - Muros
 - BarreirasAcusticas_Existentes
 - Edifício Habitado
 - Edifício Não Habitado
 - Edif. Escolar
 - Edif Saude
 - Edif Ruina
 - Alojamento
 - Rede Rodoviaria

Rotas do Algarve Litoral
Lanço 2.1 B) - EN125 - Lagos / S. Lourenço
Norma de Cálculo : CNOSSOS
Indicador de Ruído : Lden
Ano a que se reportam os resultados: 2021
Altura de Cálculo: 4m
Malha de Cálculo: 10x10m
Nº de Reflexões: 1ª Ordem
Escala: 1/10.000
Fig. nº 8A Julho/2022

Sistema de Referência: PT-TM06/ETRS89
Nº e data de Homologação da cartografia: N°5145

LANÇO 2.1 B) - EN 125 - LAGOS / S. LOURENÇO
 Mapa Estratégico de Ruído - Ano 2021



- Legenda
- Isofona Lden 63 dB(A)
 - Topografia
 - Ponto de Medição Acústica (Mx)
 - Muros
 - BarreirasAcusticas_Existentes
 - Edifício Habitado
 - Edifício Não Habitado
 - Edif. Escolar
 - Edif Saude
 - Edif Ruina
 - Alojamento
 - Rede Rodoviária

Rotas do Algarve Litoral

Lanço 2.1 B) - EN125 - Lagos / S. Lourenço

Norma de Cálculo : CNOSSOS

Indicador de Ruído : Lden

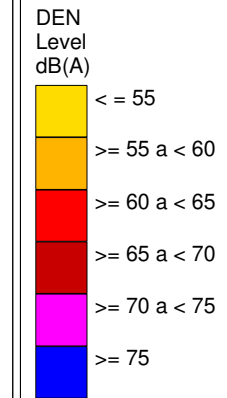
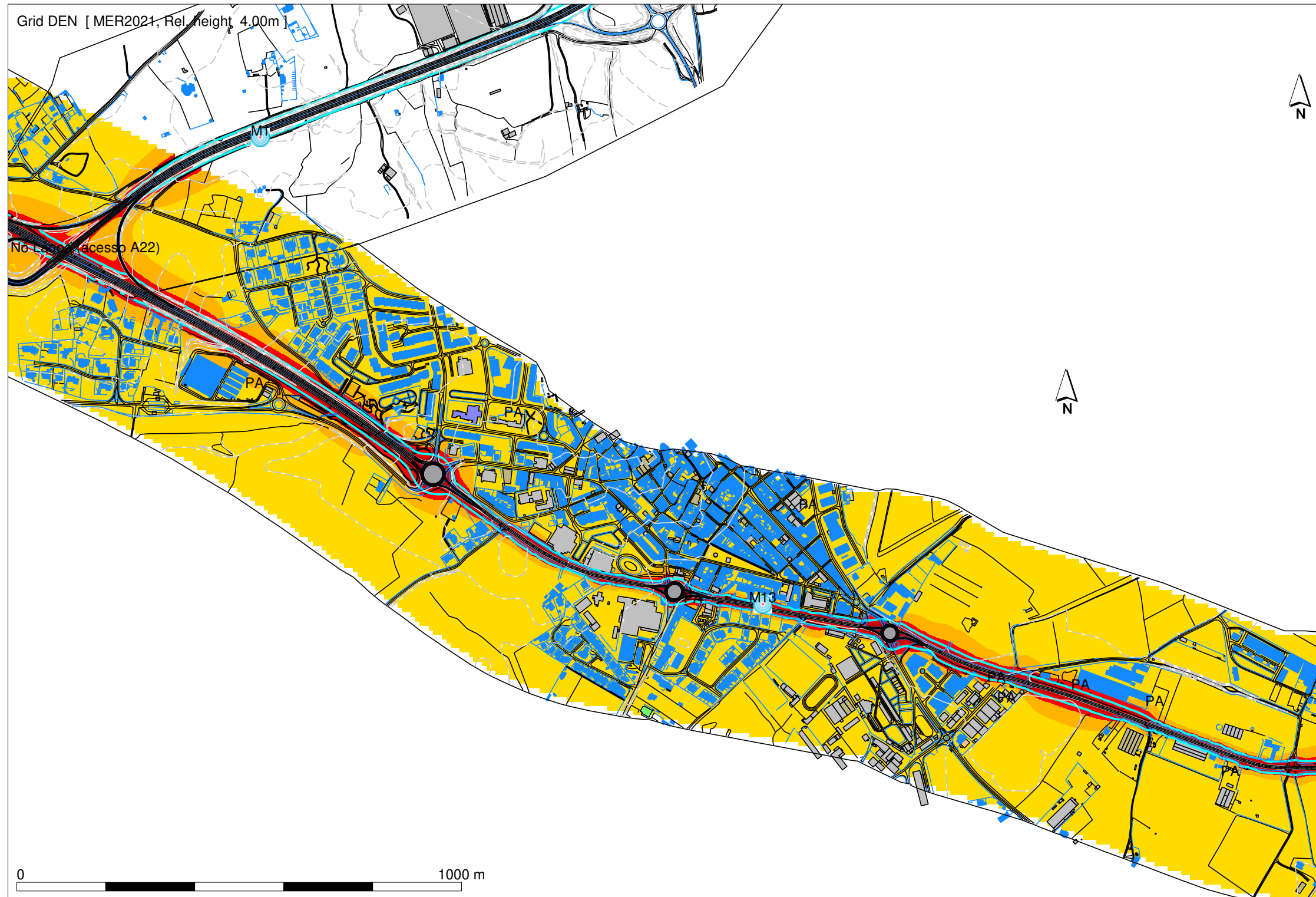
Ano a que se reportam os resultados: 2021

Altura de Cálculo: 4m
 Malha de Cálculo: 10x10m
 Nº de Reflexões: 1ª Ordem

Escala: 1/10.000
 Fig. nº 9A Julho/2022

Sistema de Referência: PT-TM06/ETRS89
 Nº e data de Homologação da cartografia: Nº5145

LANÇO 2.1 B) - EN 125 - LAGOS / S. LOURENÇO
 Mapa Estratégico de Ruído - Ano 2021



- Legenda
- Isofona Lden 63 dB(A)
 - Topografia
 - Ponto de Medição Acústica (Mx)
 - Muros
 - BarreirasAcusticas_Existentes
 - Edifício Habitado
 - Edifício Não Habitado
 - Edif. Escolar
 - Edif Saude
 - Edif Ruína
 - Alojamento
 - Rede Rodoviária

Rotas do Algarve Litoral

Lanço 2.1 B) - EN125 - Lagos / S. Lourenço

Norma de Cálculo : CNOSSOS

Indicador de Ruído : Lden

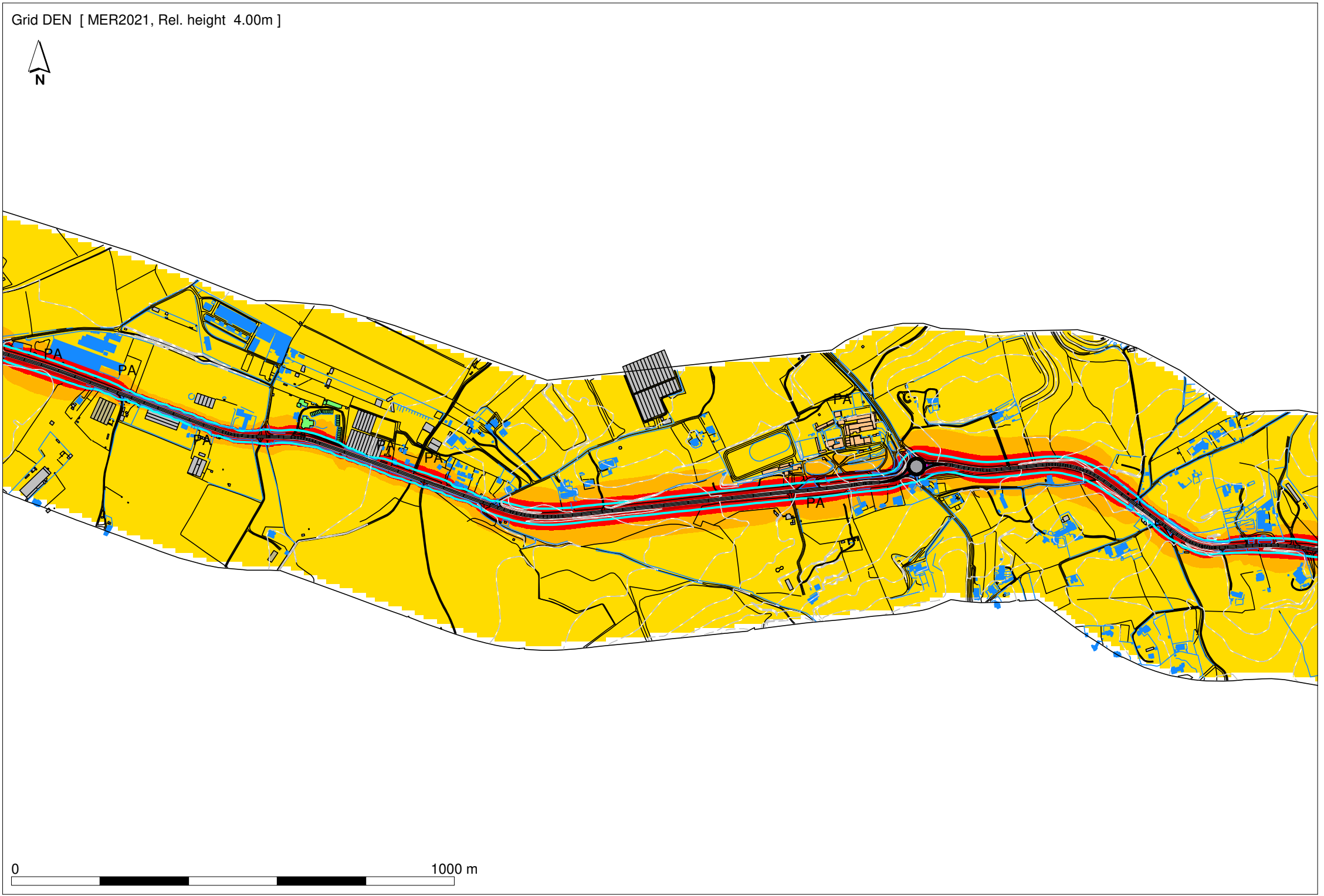
Ano a que se reportam os resultados: 2021

Altura de Cálculo: 4m
 Malha de Cálculo: 10x10m
 Nº de Reflexões: 1ª Ordem

Escala: 1/10.000
 Fig. nº 10A Julho/2022

Sistema de Referência: PT-TM06/ETRS89
 Nº e data de Homologação da cartografia: Nº5145

LANÇO 2.1 B) - EN 125 - LAGOS / S. LOURENÇO
 Mapa Estratégico de Ruído - Ano 2021



DEN Level dB(A)

Yellow	<= 55
Orange	>= 55 a < 60
Red	>= 60 a < 65
Dark Red	>= 65 a < 70
Magenta	>= 70 a < 75
Blue	>= 75

- Legenda
- Isofona Lden 63 dB(A)
 - Topografia
 - Ponto de Medição Acústica (Mx)
 - Muros
 - BarreirasAcusticas_Existentes
 - Edifício Habitado
 - Edifício Não Habitado
 - Edif. Escolar
 - Edif Saude
 - Edif Ruina
 - Alojamento
 - Rede Rodoviária

Rotas do Algarve Litoral

Lanço 2.1 B) - EN125 - Lagos / S. Lourenço

Norma de Cálculo : CNOSSOS


Indicador de Ruído : Lden

Ano a que se reportam os resultados: 2021

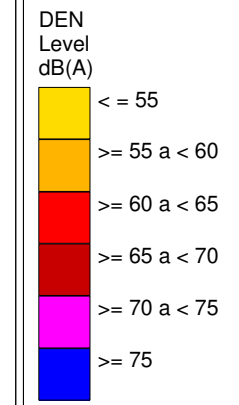
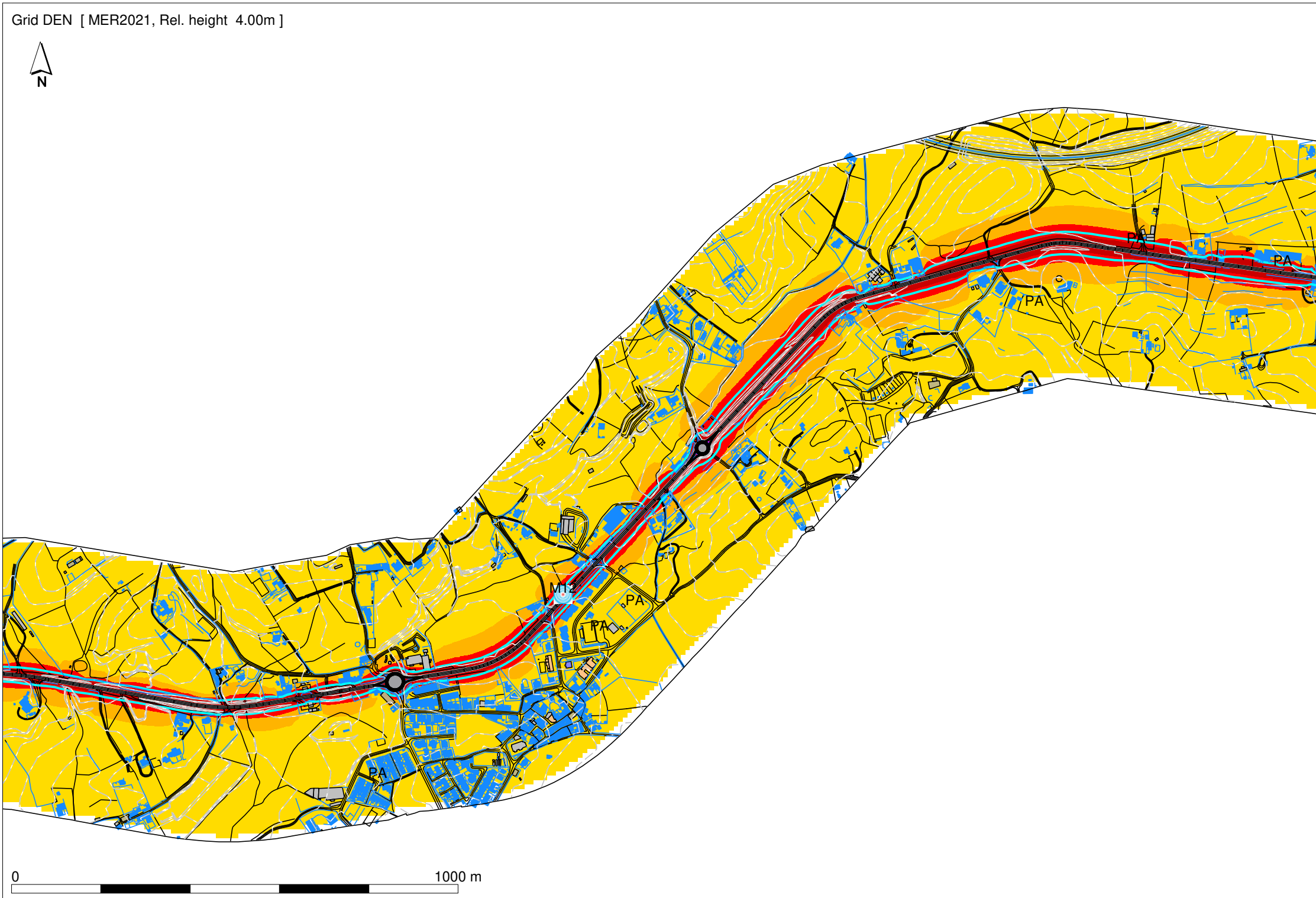
Altura de Cálculo: 4m
 Malha de Cálculo: 10x10m
 Nº de Reflexões: 1ª Ordem

Escala: 1/10.000
 Fig. nº 11A Julho/2022

Sistema de Referência: PT-TM06/ETRS89
 Nº e data de Homologação da cartografia: Nº5145



LANÇO 2.1 B) - EN 125 - LAGOS / S. LOURENÇO
 Mapa Estratégico de Ruído - Ano 2021



- Legenda
- Isofona Lden 63 dB(A)
 - Topografia
 - Ponto de Medição Acústica (Mx)
 - Muros
 - BarreirasAcusticas_Existentes
 - Edifício Habitado
 - Edifício Não Habitado
 - Edif. Escolar
 - Edif Saude
 - Edif Ruina
 - Alojamento
 - Rede Rodoviaria

Rotas do Algarve Litoral

Lanço 2.1 B) - EN125 - Lagos / S. Lourenço

Norma de Cálculo : CNOSSOS


Indicador de Ruído : Lden

Ano a que se reportam os resultados: 2021

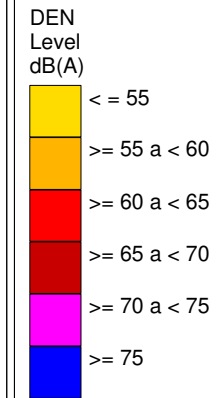
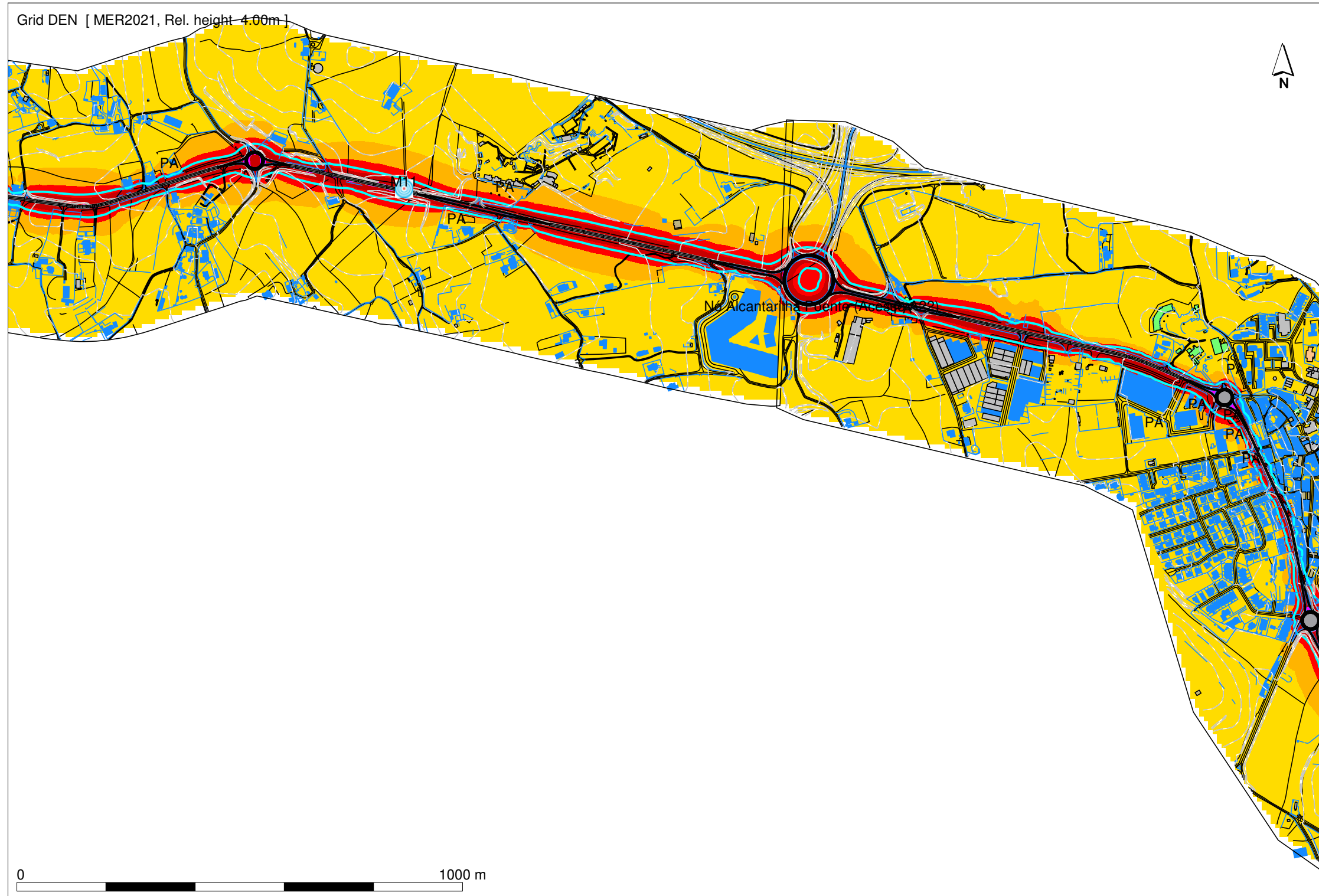
Altura de Cálculo: 4m
 Malha de Cálculo: 10x10m
 Nº de Reflexões: 1ª Ordem

Escala: 1/10.000
 Fig. nº 12A Julho/2022

Sistema de Referência: PT-TM06/ETRS89
 Nº e data de Homologação da cartografia: Nº5145



LANÇO 2.1 B) - EN 125 - LAGOS / S. LOURENÇO
 Mapa Estratégico de Ruído - Ano 2021



- Legenda
- Isofona Lden 63 dB(A)
 - Topografia
 - Ponto de Medição Acústica (Mx)
 - Muros
 - BarreirasAcusticas_Existentes
 - Edifício Habitado
 - Edifício Não Habitado
 - Edif. Escolar
 - Edif Saude
 - Edif Ruina
 - Alojamento
 - Rede Rodoviária

Rotas do Algarve Litoral

Lanço 2.1 B) - EN125 - Lagos / S. Lourenço

Norma de Cálculo : CNOSSOS


Indicador de Ruído : Lden

Ano a que se reportam os resultados: 2021

Altura de Cálculo: 4m
 Malha de Cálculo: 10x10m
 Nº de Reflexões: 1ª Ordem

Escala: 1/10.000
 Fig. nº 13A Julho/2022

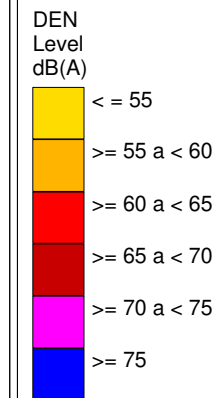
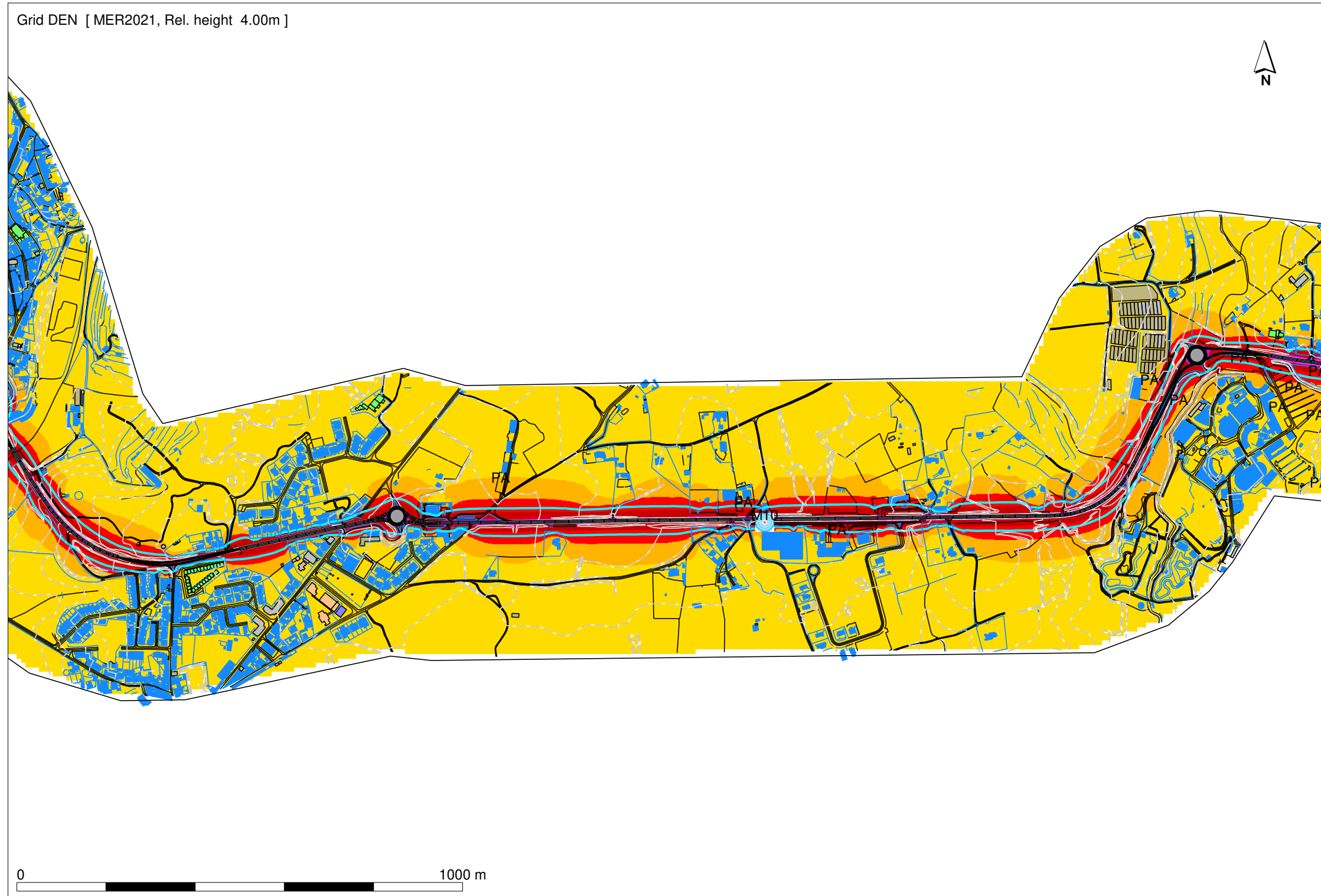
Sistema de Referência: PT-TM06/ETRS89
 Nº e data de Homologação da cartografia: Nº5145



LANÇO 2.1 B) - EN 125 - LAGOS / S. LOURENÇO
 Mapa Estratégico de Ruído - Ano 2021



Grid DEN [MER2021, Rel. height 4.00m]



Legenda

- Isofona Lden 63 dB(A)
- Topografia
- Ponto de Medição Acústica (Mx)
- Muros
- BarreirasAcusticas_Existentes
- Edifício Habitado
- Edifício Não Habitado
- Edif. Escolar
- Edif Saude
- Edif Ruina
- Alojamento
- Rede Rodoviária

Rotas do Algarve Litoral

Lanço 2.1 B) - EN125 - Lagos / S. Lourenço

Norma de Cálculo : CNOSSOS

Indicador de Ruído : Lden

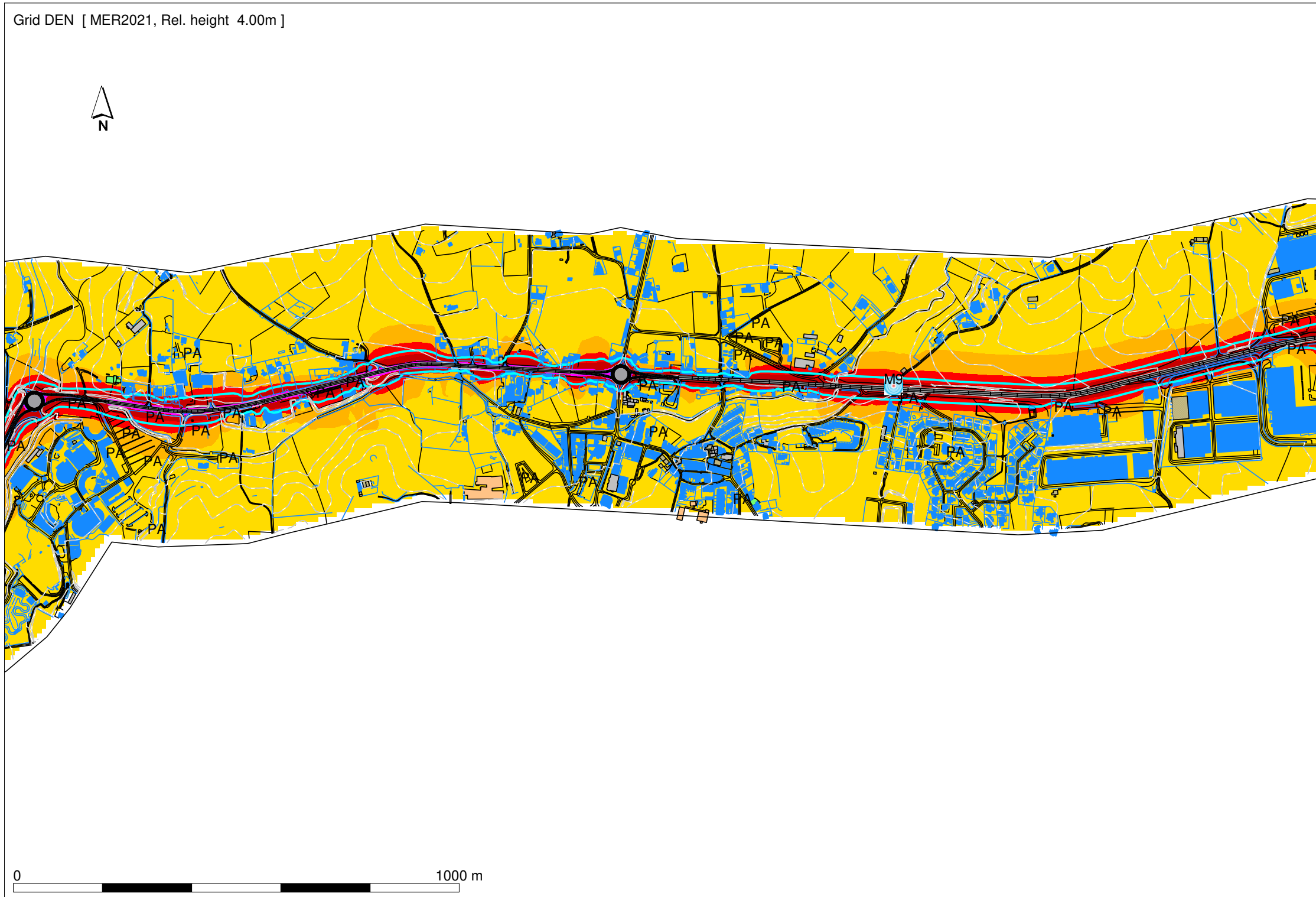
Ano a que se reportam os resultados: 2021

Altura de Cálculo: 4m
 Malha de Cálculo: 10x10m
 Nº de Reflexões: 1ª Ordem

Escala: 1/10.000
 Fig. nº 14A Julho/2022

Sistema de Referência: PT-TM06/ETRS89
 Nº e data de Homologação da cartografia: Nº5145

LANÇO 2.1 B) - EN 125 - LAGOS / S. LOURENÇO
 Mapa Estratégico de Ruído - Ano 2021



DEN Level dB(A)

Yellow	<= 55
Orange	>= 55 a < 60
Red	>= 60 a < 65
Dark Red	>= 65 a < 70
Magenta	>= 70 a < 75
Blue	>= 75

- Legenda
- Isofona Lden 63 dB(A)
 - Topografia
 - Ponto de Medição Acústica (Mx)
 - Muros
 - BarreirasAcusticas_Existentes
 - Edificio Habitado
 - Edificio Não Habitado
 - Edif. Escolar
 - Edif Saude
 - Edif Ruina
 - Alojamento
 - Rede Rodoviaria

Rotas do Algarve Litoral

Lanço 2.1 B) - EN125 - Lagos / S. Lourenço

Norma de Cálculo : CNOSSOS

Indicador de Ruído : Lden

Ano a que se reportam os resultados: 2021

Altura de Cálculo: 4m
 Malha de Cálculo: 10x10m
 Nº de Reflexões: 1ª Ordem

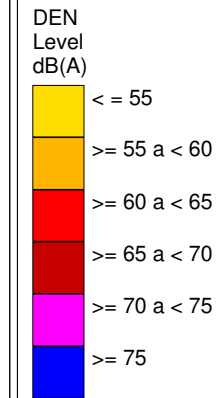
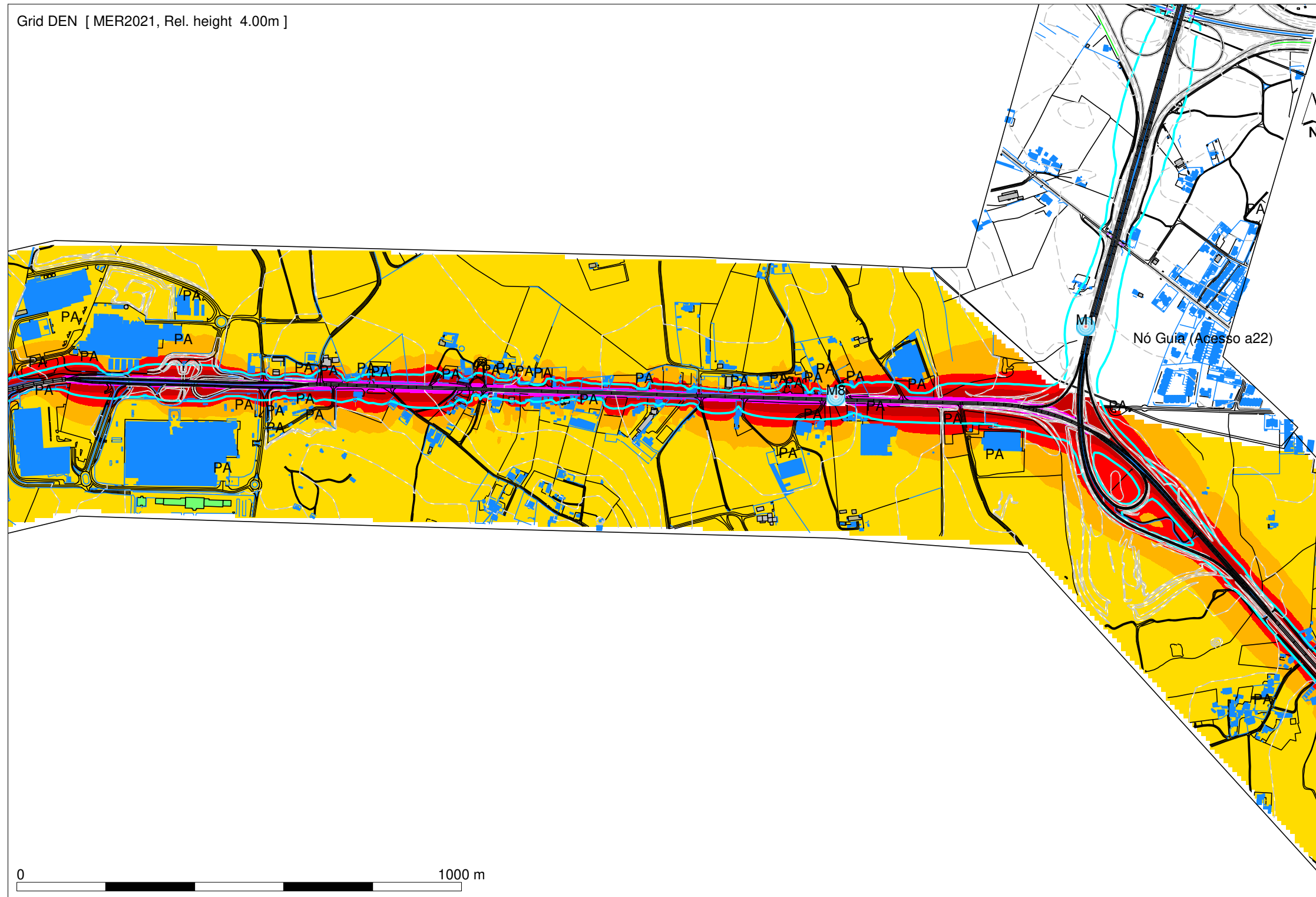
Escala: 1/10.000
 Fig. nº 15A Julho/2022

Sistema de Referência: PT-TM06/ETRS89
 Nº e data de Homologação da cartografia: Nº5145

LANÇO 2.1 B) - EN 125 - LAGOS / S. LOURENÇO
 Mapa Estratégico de Ruído - Ano 2021



Grid DEN [MER2021, Rel. height 4.00m]



Legenda

- Isofona Lden 63 dB(A)
- Topografia
- Ponto de Medição Acústica (Mx)
- Muros
- BarreirasAcusticas_Existentes
- Edifício Habitado
- Edifício Não Habitado
- Edif. Escolar
- Edif Saude
- Edif Ruína
- Alojamento
- Rede Rodoviária

Rotas do Algarve Litoral

Lanço 2.1 B) - EN125 - Lagos / S. Lourenço

Norma de Cálculo : CNOSSOS

Indicador de Ruído : Lden

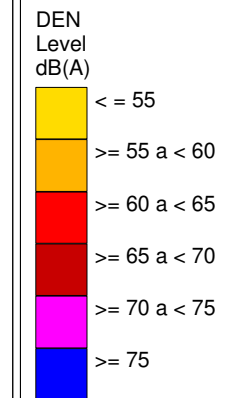
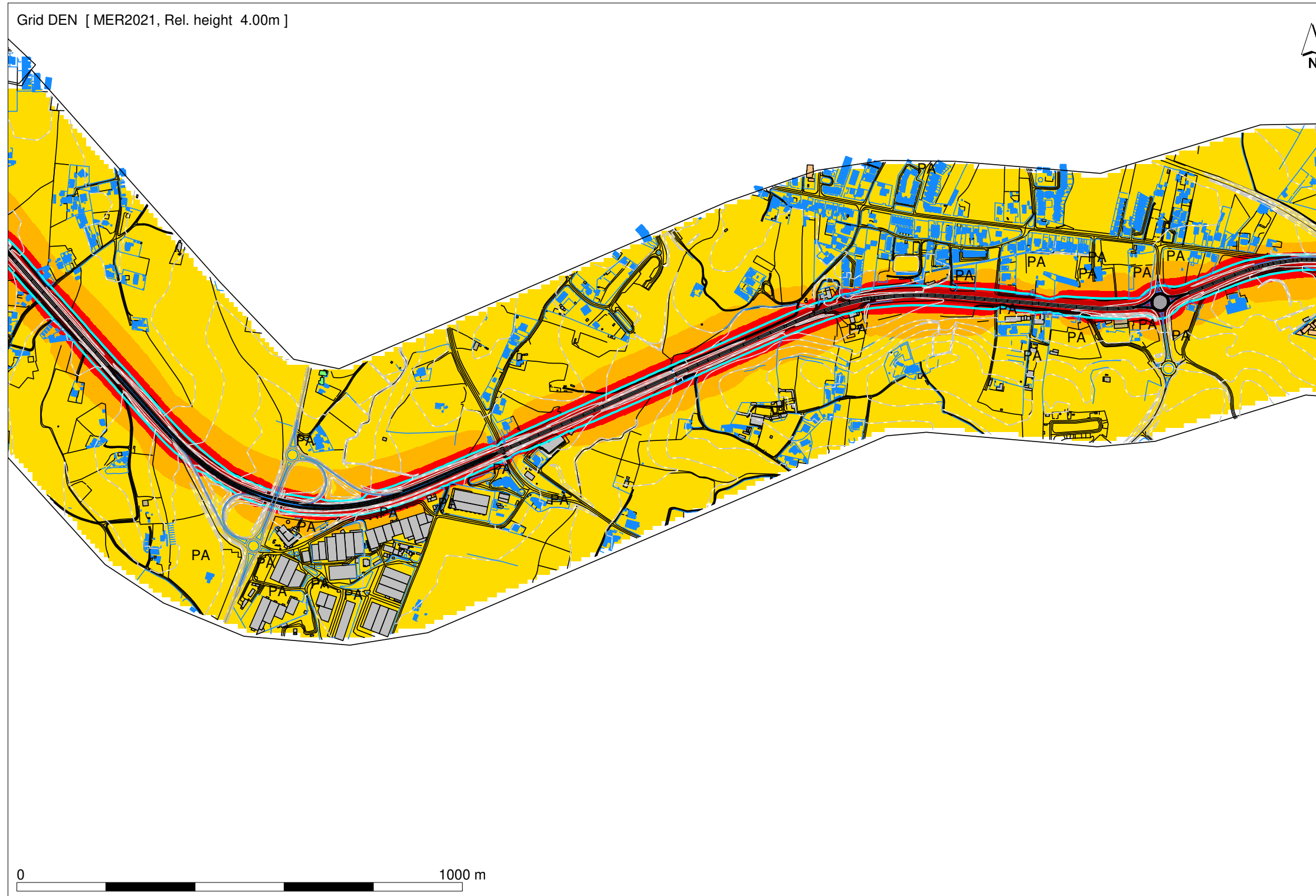
Ano a que se reportam os resultados: 2021

Altura de Cálculo: 4m
 Malha de Cálculo: 10x10m
 Nº de Reflexões: 1ª Ordem

Escala: 1/10.000
 Fig. nº 16A Julho/2022

Sistema de Referência: PT-TM06/ETRS89
 Nº e data de Homologação da cartografia: Nº5145

LANÇO 2.1 B) - EN 125 - LAGOS / S. LOURENÇO
Mapa Estratégico de Ruído - Ano 2021



- Legenda
- Isofona Lden 63 dB(A)
 - Topografia
 - Ponto de Medição Acústica (Mx)
 - Muros
 - BarreirasAcusticas_Existentes
 - Edifício Habitado
 - Edifício Não Habitado
 - Edif. Escolar
 - Edif Saude
 - Edif Ruina
 - Alojamento
 - Rede Rodoviária

Rotas do Algarve Litoral

Lanço 2.1 B) - EN125 - Lagos / S. Lourenço

Norma de Cálculo : CNOSSOS

Indicador de Ruído : Lden

Ano a que se reportam os resultados: 2021

Altura de Cálculo: 4m
Malha de Cálculo: 10x10m
Nº de Reflexões: 1ª Ordem

Escala: 1/10.000
Fig. nº 17A Julho/2022

Sistema de Referência: PT-TM06/ETRS89
Nº e data de Homologação da cartografia: N°5145

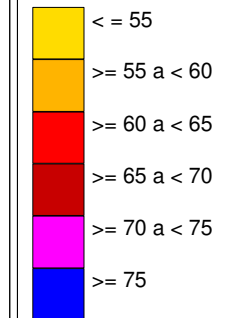
LANÇO 2.1 B) - EN 125 - LAGOS / S. LOURENÇO
Mapa Estratégico de Ruído - Ano 2021



Grid DEN [MER2021, Rel. height 4.00m]



DEN
Level
dB(A)



Legenda

- Isofona Lden 63 dB(A)
- Topografia
- Ponto de Medição Acústica (Mx)
- Muros
- BarreirasAcusticas_Existentes
- Edificio Habitado
- Edificio Não Habitado
- Edif. Escolar
- Edif Saude
- Edif Ruina
- Alojamento
- Rede Rodoviaria

Rotas do Algarve Litoral

Lanço 2.1 B) - EN125 - Lagos / S. Lourenço

Norma de Cálculo : CNOSSOS

Indicador de Ruído : Lden

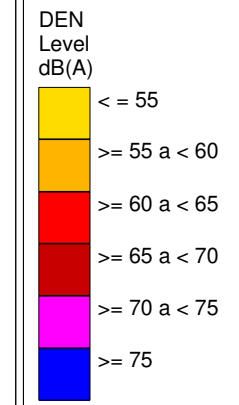
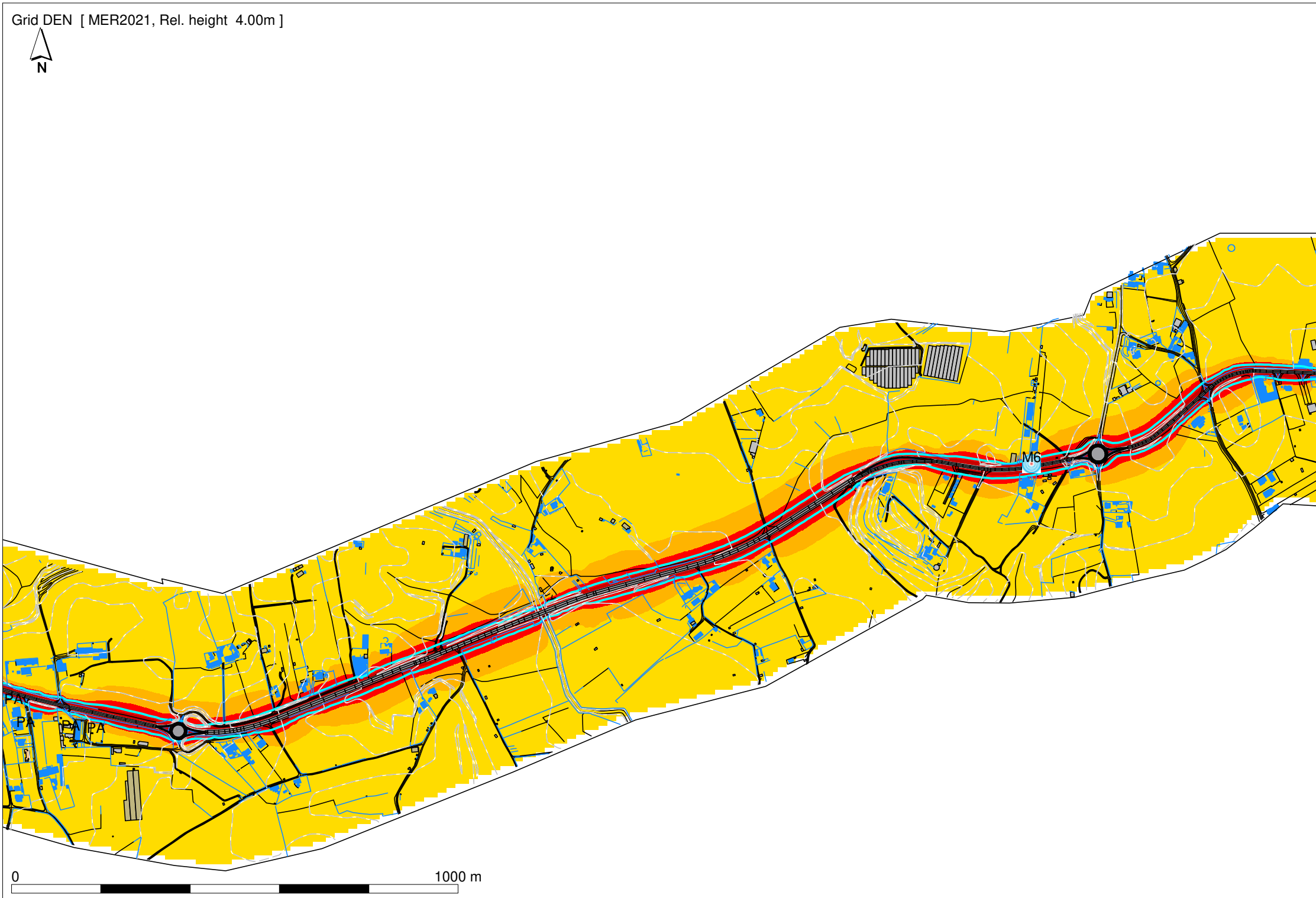
Ano a que se reportam os resultados: 2021

Altura de Cálculo: 4m
Malha de Cálculo: 10x10m
Nº de Reflexões: 1ª Ordem

Escala: 1/10.000
Fig. nº 18A Julho/2022

Sistema de Referência: PT-TM06/ETRS89
Nº e data de Homologação da cartografia: Nº5145

LANÇO 2.1 B) - EN 125 - LAGOS / S. LOURENÇO
 Mapa Estratégico de Ruído - Ano 2021



- Legenda
- Isofona Lden 63 dB(A)
 - Topografia
 - Ponto de Medição Acústica (Mx)
 - Muros
 - BarreirasAcusticas_Existentes
 - Edificio Habitado
 - Edificio Não Habitado
 - Edif. Escolar
 - Edif Saude
 - Edif Ruina
 - Alojamento
 - Rede Rodoviaria

Rotas do Algarve Litoral

Lanço 2.1 B) - EN125 - Lagos / S. Lourenço

Norma de Cálculo : CNOSSOS

Indicador de Ruído : Lden

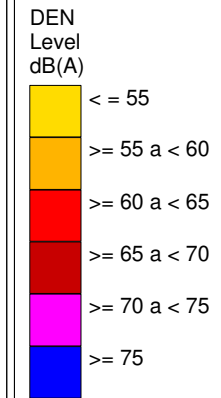
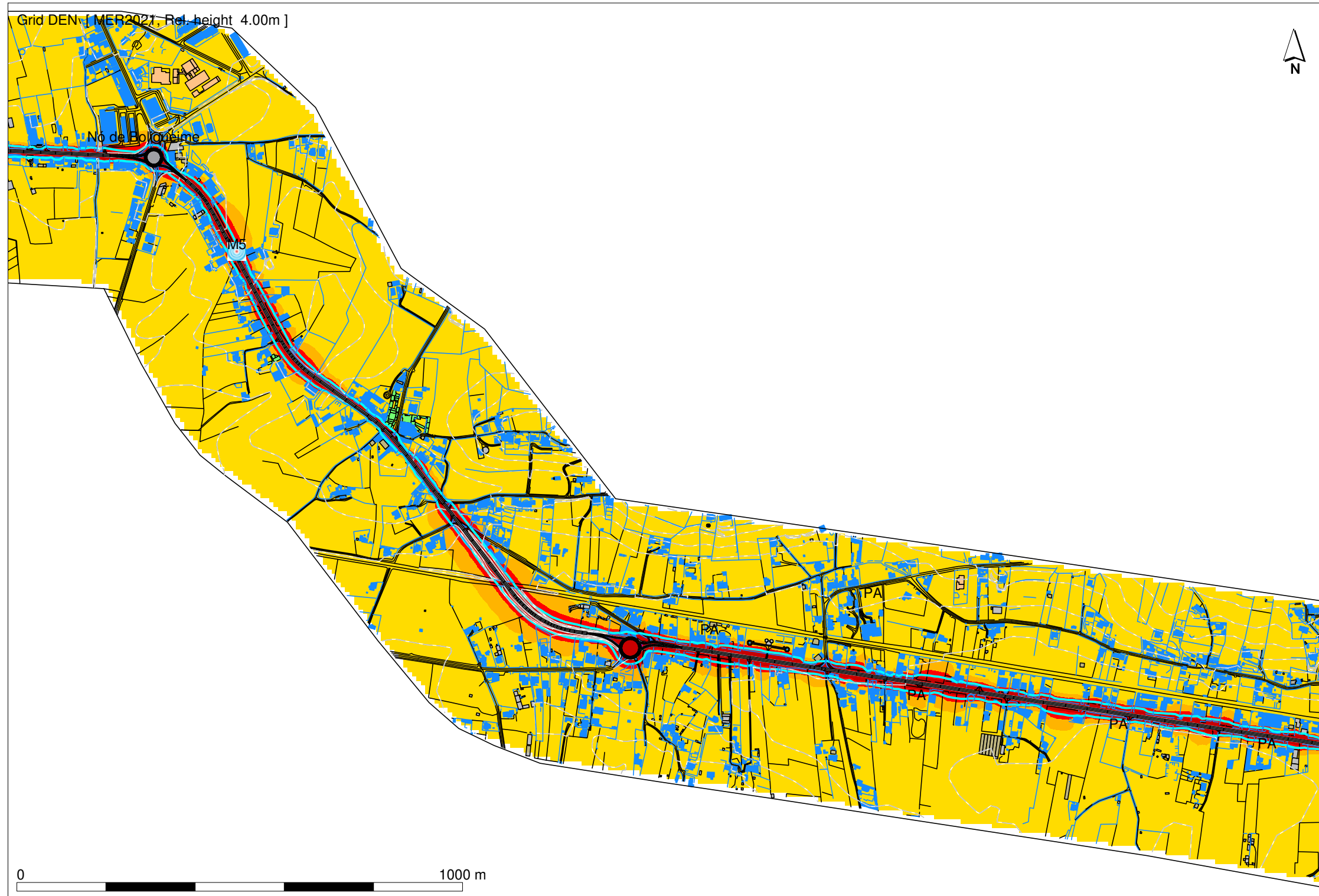
Ano a que se reportam os resultados: 2021

Altura de Cálculo: 4m
 Malha de Cálculo: 10x10m
 Nº de Reflexões: 1ª Ordem

Escala: 1/10.000
 Fig. nº 19A Julho/2022

Sistema de Referência: PT-TM06/ETRS89
 Nº e data de Homologação da cartografia: Nº5145

LANÇO 2.1 B) - EN 125 - LAGOS / S. LOURENÇO
 Mapa Estratégico de Ruído - Ano 2021



- Legenda
- Isofona Lden 63 dB(A)
 - Topografia
 - Ponto de Medição Acústica (Mx)
 - Muros
 - BarreirasAcusticas_Existentes
 - Edifício Habitado
 - Edifício Não Habitado
 - Edif. Escolar
 - Edif Saude
 - Edif Ruina
 - Alojamento
 - Rede Rodoviaria

Rotas do Algarve Litoral

Lanço 2.1 B) - EN125 - Lagos / S. Lourenço

Norma de Cálculo : CNOSSOS

Indicador de Ruído : Lden

Ano a que se reportam os resultados: 2021

Altura de Cálculo: 4m
 Malha de Cálculo: 10x10m
 Nº de Reflexões: 1ª Ordem

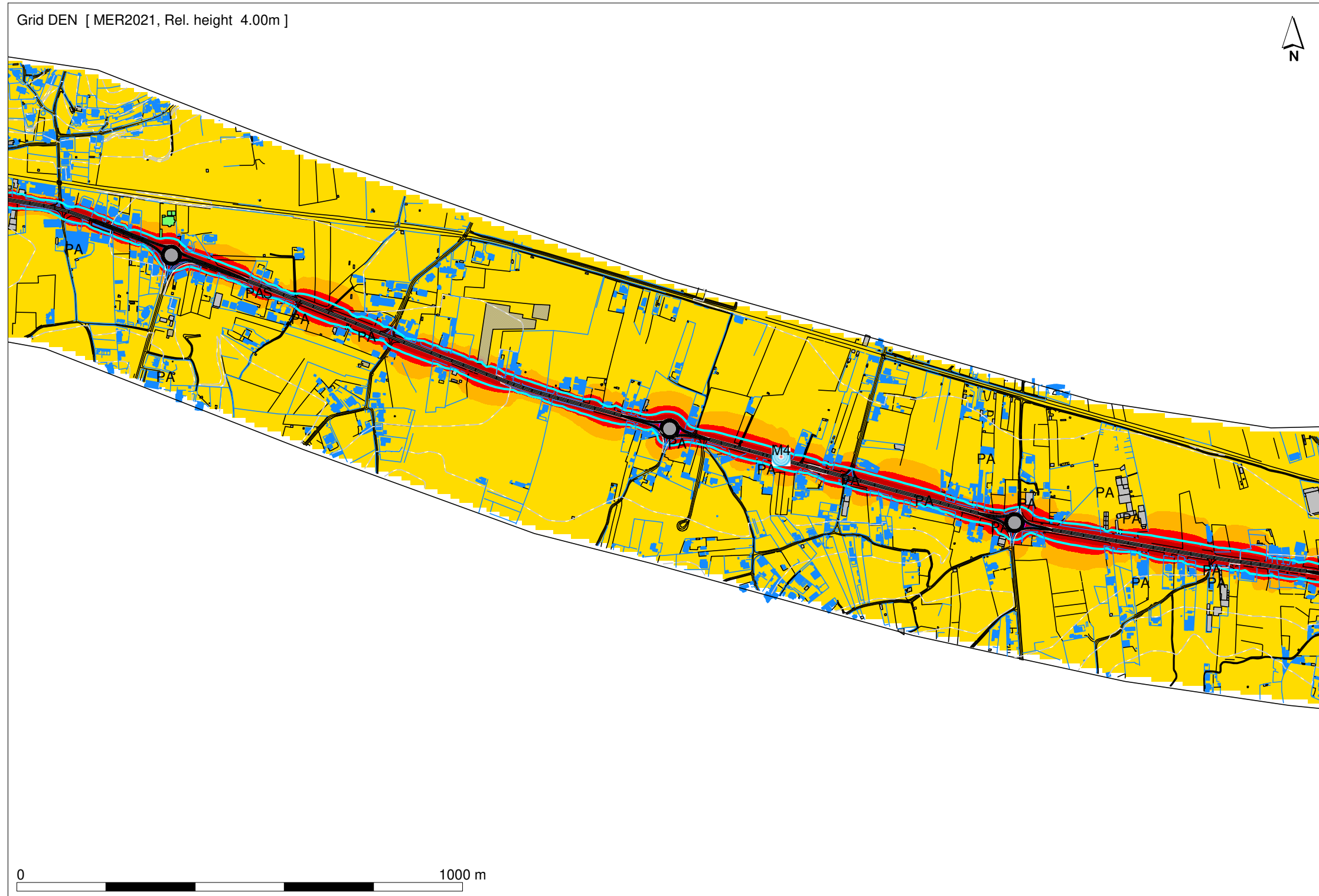
Escala: 1/10.000
 Fig. nº 20A Julho/2022

Sistema de Referência: PT-TM06/ETRS89
 Nº e data de Homologação da cartografia: Nº5145

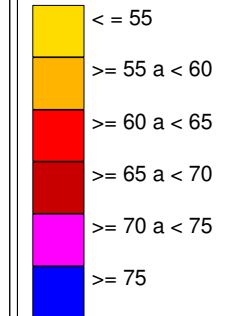
LANÇO 2.1 B) - EN 125 - LAGOS / S. LOURENÇO
Mapa Estratégico de Ruído - Ano 2021



Grid DEN [MER2021, Rel. height 4.00m]



DEN
Level
dB(A)



Legenda

- Isofona Lden 63 dB(A)
- Topografia
- Ponto de Medição Acústica (Mx)
- Muros
- BarreirasAcusticas_Existentes
- Edificio Habitado
- Edificio Não Habitado
- Edif. Escolar
- Edif Saude
- Edif Ruina
- Alojamento
- Rede Rodoviaria

Rotas do Algarve Litoral

Lanço 2.1 B) - EN125 - Lagos / S. Lourenço

Norma de Cálculo : CNOSSOS

Indicador de Ruído : Lden

Ano a que se reportam os resultados: 2021

Altura de Cálculo: 4m
Malha de Cálculo: 10x10m
Nº de Reflexões: 1ª Ordem

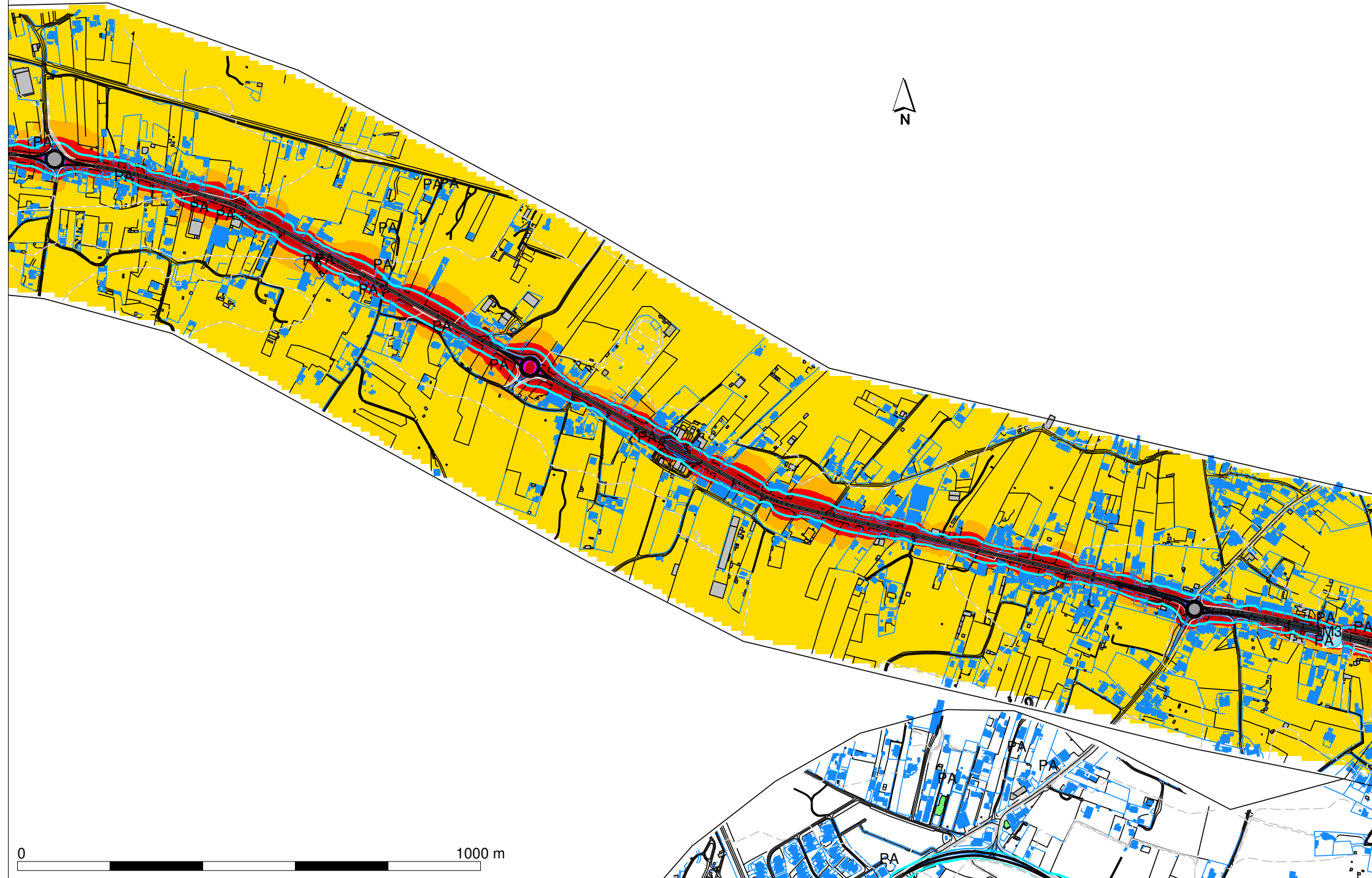
Escala: 1/10.000
Fig. nº 21A Julho/2022

Sistema de Referência: PT-TM06/ETRS89
Nº e data de Homologação da cartografia: N°5145

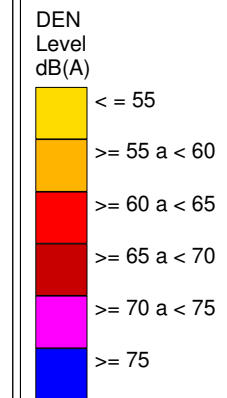
LANÇO 2.1 B) - EN 125 - LAGOS / S. LOURENÇO
 Mapa Estratégico de Ruído - Ano 2021



Grid DEN [MER2021, Rel. height 4.00m]



0 1000 m

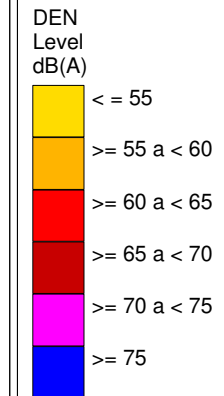
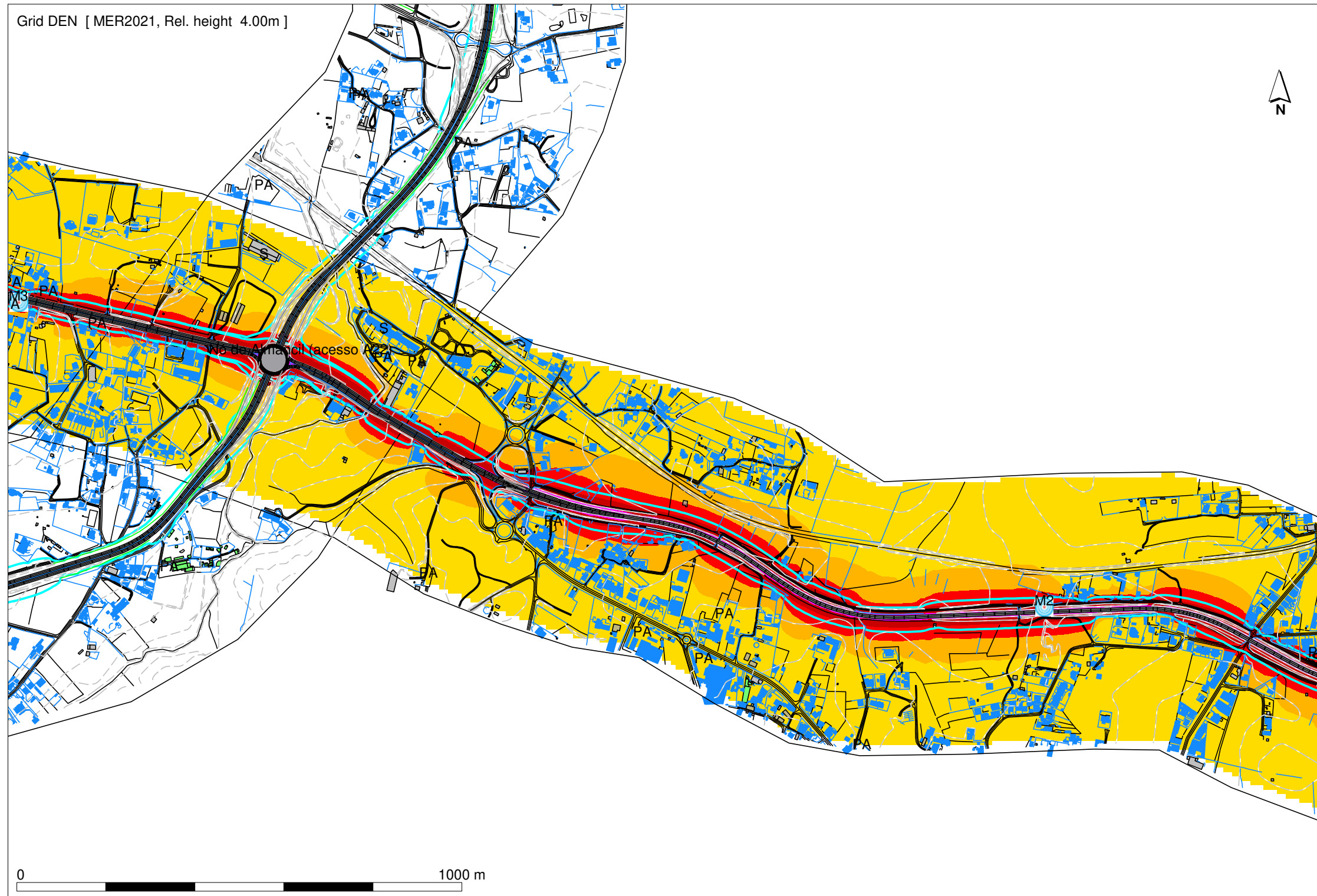


- Legenda
- Isofona Lden 63 dB(A)
 - Topografia
 - Ponto de Medição Acústica (Mx)
 - Muros
 - BarreirasAcusticas_Existentes
 - Edificio Habitado
 - Edificio Não Habitado
 - Edif. Escolar
 - Edif Saude
 - Edif Ruina
 - Alojamento
 - Rede Rodoviaria

Rotas do Algarve Litoral
 Lanço 2.1 B) - EN125 - Lagos / S. Lourenço
 Norma de Cálculo : CNOSSOS
 Indicador de Ruído : Lden
 Ano a que se reportam os resultados: 2021
 Altura de Cálculo: 4m
 Malha de Cálculo: 10x10m
 Nº de Reflexões: 1ª Ordem
 Escala: 1/10.000
 Fig. nº 22A Julho/2022

Sistema de Referência: PT-TM06/ETRS89
 Nº e data de Homologação da cartografia: Nº5145

LANÇO 2.1 B) - EN 125 - LAGOS / S. LOURENÇO
Mapa Estratégico de Ruído - Ano 2021



- Legenda
- Isofona Lden 63 dB(A)
 - Topografia
 - Ponto de Medição Acústica (Mx)
 - Muros
 - BarreirasAcusticas_Existentes
 - Edifício Habitado
 - Edifício Não Habitado
 - Edif. Escolar
 - Edif Saude
 - Edif Ruina
 - Alojamento
 - Rede Rodoviaria

Rotas do Algarve Litoral

Lanço 2.1 B) - EN125 - Lagos / S. Lourenço

Norma de Cálculo : CNOSSOS

Indicador de Ruído : Lden

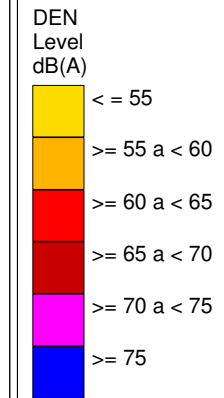
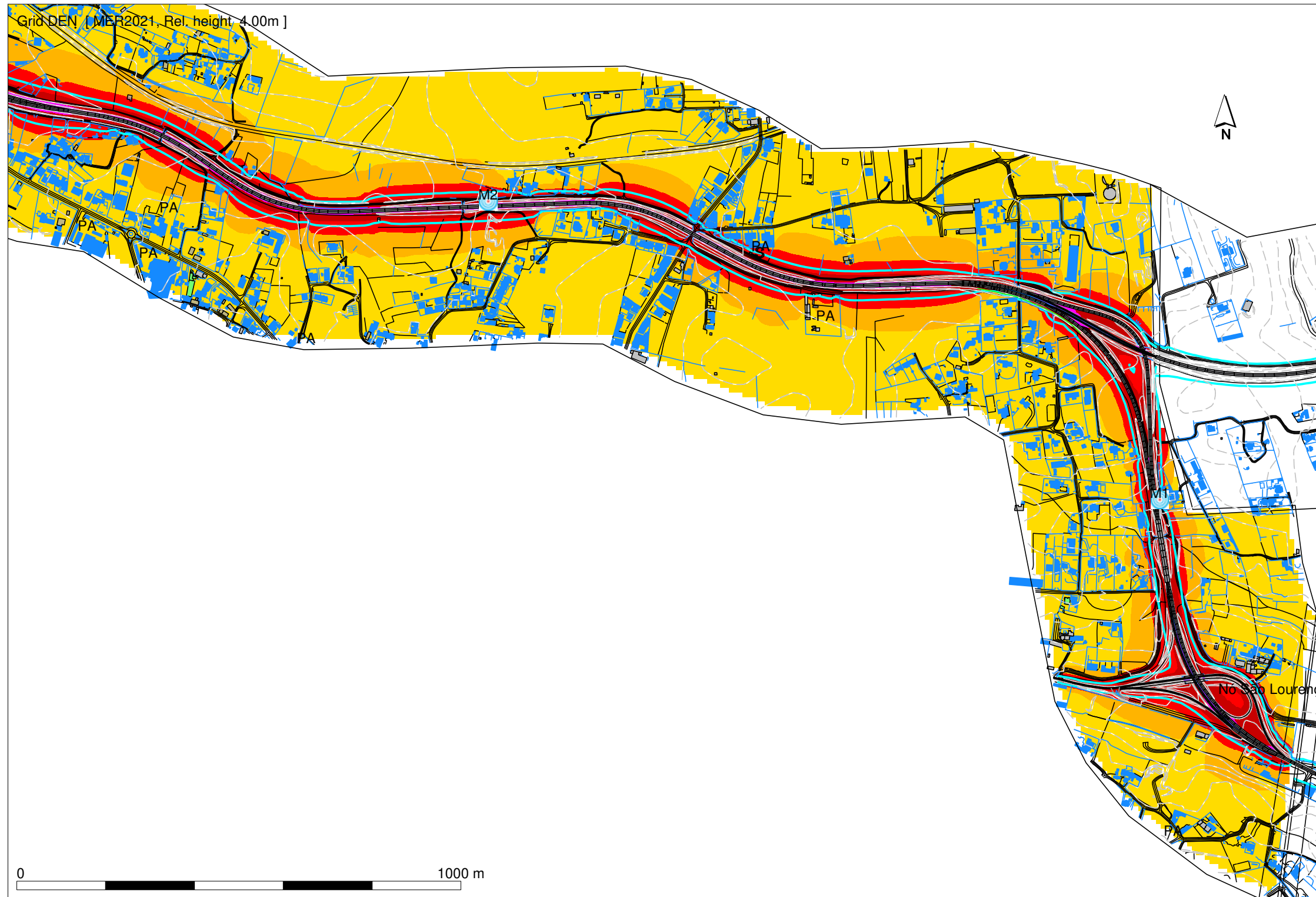
Ano a que se reportam os resultados: 2021

Altura de Cálculo: 4m
Malha de Cálculo: 10x10m
Nº de Reflexões: 1ª Ordem

Escala: 1/10.000
Fig. nº 23A Julho/2022

Sistema de Referência: PT-TM06/ETRS89
Nº e data de Homologação da cartografia: Nº5145

LANÇO 2.1 B) - EN 125 - LAGOS / S. LOURENÇO
Mapa Estratégico de Ruído - Ano 2021



- Legenda
- Isofona Lden 63 dB(A)
 - Topografia
 - Ponto de Medição Acústica (Mx)
 - Muros
 - BarreirasAcusticas_Existentes
 - Edifício Habitado
 - Edifício Não Habitado
 - Edif. Escolar
 - Edif Saude
 - Edif Ruina
 - Alojamento
 - Rede Rodoviária

Rotas do Algarve Litoral

Lanço 2.1 B) - EN125 - Lagos / S. Lourenço

Norma de Cálculo : CNOSSOS

Indicador de Ruído : Lden

Ano a que se reportam os resultados: 2021

Altura de Cálculo: 4m
Malha de Cálculo: 10x10m
Nº de Reflexões: 1ª Ordem

Escala: 1/10.000
Fig. nº 24A Julho/2022

Sistema de Referência: PT-TM06/ETRS89
Nº e data de Homologação da cartografia: Nº5145