

# Perfil da Água Balnear—Cavez

## IDENTIFICAÇÃO DA ÁGUA BALNEAR

Código: PTCL3C

Tipologia: Interior

Data de Publicação: 2011

Data de Revisão: 2022

## CARACTERIZAÇÃO GEOGRÁFICA DA ÁGUA BALNEAR

Freguesia:	Cavez
Concelho:	Cabeceiras de Basto
Distrito:	Braga
País:	Portugal
Nome da Bacia Hidrográfica:	Douro
Nome da massa de Água:	Rio Tâmega
Código da massa de Água:	PT03DOU0300



Mapa da água balnear com a localização do ponto de colheita:

Longitude: -7,89003°  
Latitude: 41,51616°  
Sistema de Coordenadas:  
ETRS89



## CARACTERIZAÇÃO FÍSICA DA ÁGUA BALNEAR






Descrição:	Praia rural, cuja zona de banhos é criada artificialmente por intermédio de dois açudes.
Tipo de Substrato:	Relva
Serviços disponíveis:	Café/Bar, instalações sanitárias e duchas

## CARACTERIZAÇÃO HIDROLÓGICA DA ÁGUA BALNEAR

Temperatura da água*:	20 °C
Hidrodinâmica:	Condicionada por dois açudes
Precipitação*:	Pouco frequente, pontual

\* - durante a época balnear

## CLASSIFICAÇÃO DA QUALIDADE

(Directiva 2006/7/CE, 15 de Fevereiro de 2006)			
2018	2019	2020	2021
			
<p>  Excelente   Boa   Aceitável   Má         </p>			

## IDENTIFICAÇÃO E AVALIAÇÃO DAS POSSÍVEIS CAUSAS DE POLUIÇÃO E MEDIDAS DE GESTÃO

Cursos de água que desaguan	na praia:	-
	nas imediações:	Rio Tâmega
Potenciais fontes de poluição	na praia:	-
	nas imediações:	O Bar está dotado de uma fossa tipo sumidoura; A descarga da ETAR de Moimenta é efetuada no rio Tâmega, a montante da foz da ribeira de Moimenta, mas que não terá potencial de afetar a prática balnear porque esta realiza-se numa massa de água distinta e
Risco de ocorrência de episódios de poluição de curta duração:	Descargas clandestinas na ribeira de Moimenta e eventual mau funcionamento da fossa sumidoura do equipamento de apoio.	
Medidas de Gestão:	Desaconselhamento da prática balnear até que se determine o fim do episódio de poluição.	
Atividades Antropogénicas:	Atividades agropecuárias e florestais	

## **AVALIAÇÃO DO POTENCIAL DE PROLIFERAÇÃO DE ORGANISMOS POTENCIALMENTE PATOGENICOS**

### **Macroalgas:**

Risco de proliferação: Baixo, não há historial de ocorrência de blooms.

Manifestações visíveis: Tapetes de algas castanhas ou verdes na água e/ou na areia.

### **Cianobactérias:**

Risco de proliferação: Improvável

Manifestações visíveis: não há registos de ocorrência

### **Fitoplâncton:**

Risco de Proliferação: Baixo, não há historial de ocorrência.

Manifestações visíveis: Coloração da água e presença de espumas.

## **IDENTIFICAÇÃO DAS ENTIDADES**

Câmara Municipal de Cabeceiras de Basto      Telefone: 253 669 100  
email: [servicoatendimentounico@cabeceirasdebasto.pt](mailto:servicoatendimentounico@cabeceirasdebasto.pt)  
website: [www.cabeceirasdebasto.pt](http://www.cabeceirasdebasto.pt)

SEPNA-GNR – Comando territorial de Braga      Telefone: 961 194 274  
email: [ct.brg.sepna@gnr.pt](mailto:ct.brg.sepna@gnr.pt)  
website: [www.gnr.pt](http://www.gnr.pt)

Departamento de Saúde Pública da ARS-Norte, I.P.      Telefone: 220 411 701  
email: [directora.dsp@arsnorte.min-saude.pt](mailto:directora.dsp@arsnorte.min-saude.pt)  
website: [www.arsnorte.min-saude.pt](http://www.arsnorte.min-saude.pt)

Entidade gestoras dos sistemas de saneamento: SMAS de Cabeceiras de Basto      Telefone: 253669100  
email: [servicoatendimentounico@cabeceirasdebasto.pt](mailto:servicoatendimentounico@cabeceirasdebasto.pt)  
website: [www.cabeceirasdebasto.pt](http://www.cabeceirasdebasto.pt)

APA/ARH do Norte      Telefone: 223400000  
email: [arhn.geral@apambiente.pt](mailto:arhn.geral@apambiente.pt)  
website: [www.apambiente.pt](http://www.apambiente.pt)

## **DISPONIBILIZAÇÃO DE INFORMAÇÃO**

[www.apambiente.pt](http://www.apambiente.pt); [www.snirh.pt](http://www.snirh.pt); [www.eea.europa.eu](http://www.eea.europa.eu); [www.hidrografico.pt](http://www.hidrografico.pt)