

PLANO DE GESTÃO DE REGIÃO HIDROGRÁFICA

Parte 5 – Objetivos

ANEXO II.5

REGIÃO HIDROGRÁFICA DO TEJO E RIBEIRAS DO OESTE (RH5)

Maio 2016

Índice

Anexo II – Fichas de massa de água superficial	7
<i>Código:</i> PT05TEJ1053	9
<i>Código:</i> PT05TEJ1054	17
<i>Código:</i> PT05TEJ1055	25
<i>Código:</i> PT05TEJ1056	33
<i>Código:</i> PT05TEJ1057	41
<i>Código:</i> PT05TEJ1058	49
<i>Código:</i> PT05TEJ1059	57
<i>Código:</i> PT05TEJ1060	65
<i>Código:</i> PT05TEJ1061	73
<i>Código:</i> PT05TEJ1062	81
<i>Código:</i> PT05TEJ1063	89
<i>Código:</i> PT05TEJ1064	97
<i>Código:</i> PT05TEJ1065	105
<i>Código:</i> PT05TEJ1066	113
<i>Código:</i> PT05TEJ1067	121
<i>Código:</i> PT05TEJ1068	129
<i>Código:</i> PT05TEJ1069	137
<i>Código:</i> PT05TEJ1070A.....	145
<i>Código:</i> PT05TEJ1071	153
<i>Código:</i> PT05TEJ1072A.....	161
<i>Código:</i> PT05TEJ1073	171
<i>Código:</i> PT05TEJ1074	179
<i>Código:</i> PT05TEJ1075A.....	187
<i>Código:</i> PT05TEJ1076	195
<i>Código:</i> PT05TEJ1077	203
<i>Código:</i> PT05TEJ1078	211
<i>Código:</i> PT05TEJ1079	219
<i>Código:</i> PT05TEJ1080	227
<i>Código:</i> PT05TEJ1081	235
<i>Código:</i> PT05TEJ1082A.....	243
<i>Código:</i> PT05TEJ1083	251
<i>Código:</i> PT05TEJ1084	261
<i>Código:</i> PT05TEJ1085	269
<i>Código:</i> PT05TEJ1086	279
<i>Código:</i> PT05TEJ1088	287

<i>Código:</i> PT05TEJ1089	295
<i>Código:</i> PT05TEJ1090	303
<i>Código:</i> PT05TEJ1091	311
<i>Código:</i> PT05TEJ1092	319
<i>Código:</i> PT05TEJ1093	327
<i>Código:</i> PT05TEJ1094	335
<i>Código:</i> PT05TEJ1095	343
<i>Código:</i> PT05TEJ1096	351
<i>Código:</i> PT05TEJ1097	359
<i>Código:</i> PT05TEJ1098	367
<i>Código:</i> PT05TEJ1099	375
<i>Código:</i> PT05TEJ1100A.....	383
<i>Código:</i> PT05TEJ1101	391
<i>Código:</i> PT05TEJ1102	399
<i>Código:</i> PT05TEJ1103	407
<i>Código:</i> PT05TEJ1104	415
<i>Código:</i> PT05TEJ1105	423
<i>Código:</i> PT05TEJ1106	433
<i>Código:</i> PT05TEJ1107	441
<i>Código:</i> PT05TEJ1108A.....	449
<i>Código:</i> PT05TEJ1108B.....	457
<i>Código:</i> PT05TEJ1108C.....	465
<i>Código:</i> PT05TEJ1109	473
<i>Código:</i> PT05TEJ1110	481
<i>Código:</i> PT05TEJ1111A.....	489
<i>Código:</i> PT05TEJ1112	497
<i>Código:</i> PT05TEJ1113	505
<i>Código:</i> PT05TEJ1114A.....	513
<i>Código:</i> PT05TEJ1115	521
<i>Código:</i> PT05TEJ1116A.....	529
<i>Código:</i> PT05TEJ1117	537
<i>Código:</i> PT05TEJ1118A.....	545
<i>Código:</i> PT05TEJ1119	553
<i>Código:</i> PT05TEJ1120	561
<i>Código:</i> PT05TEJ1121	569
<i>Código:</i> PT05TEJ1122	577
<i>Código:</i> PT05TEJ1123	585
<i>Código:</i> PT05TEJ1124	593

<i>Código:</i> PT05TEJ1125	601
<i>Código:</i> PT05TEJ1126	611
<i>Código:</i> PT05TEJ1127A.....	619
<i>Código:</i> PT05TEJ1128	627
<i>Código:</i> PT05TEJ1129	635
<i>Código:</i> PT05TEJ1130A.....	643
<i>Código:</i> PT05TEJ1131	651
<i>Código:</i> PT05TEJ1132	659
<i>Código:</i> PT05TEJ1133	667
<i>Código:</i> PT05TEJ1134	675
<i>Código:</i> PT05TEJ1135	683
<i>Código:</i> PT05TEJ1136	691
<i>Código:</i> PT05TEJ1137	699
<i>Código:</i> PT05TEJ1138	707
<i>Código:</i> PT05TEJ1139A.....	715
<i>Código:</i> PT05TEJ1140	725
<i>Código:</i> PT05TEJ1141	733
<i>Código:</i> PT05TEJ1142	741
<i>Código:</i> PT05TEJ1143	749
<i>Código:</i> PT05TEJ1144A.....	757
<i>Código:</i> PT05TEJ1145A.....	765
<i>Código:</i> PT05TEJ1146A.....	773
<i>Código:</i> PT05TEJ1147	781
<i>Código:</i> PT05TEJ1148A.....	789
<i>Código:</i> PT05TEJ1149	797
<i>Código:</i> PT05TEJ1187	805
<i>Código:</i> PT05TEJ1188	813
<i>Código:</i> PT05TEJ1189	821
<i>Código:</i> PTCOST10A	829
<i>Código:</i> PTCOST11A	839
<i>Código:</i> PTCOST89B.....	849

Anexo II – Fichas de massa de água superficial

Ficha de Caracterização de Massa de Água Superficial

Código: PT05TEJ1053**Nome:** Ribeira do Almuro**Categoria:** Rio**Bacia hidrográfica:** Tejo**Natureza:** Natural**Sub-bacia hidrográfica:** Grande**Tipologia:** Rios do Sul de Pequena Dimensão**Extensão da MA (km):** 29,6011**Internacional:** Não**Área da MA (km²):****Código ES:****Área da bacia da MA (km²):** 102,3356

Enquadramento Territorial

Concelhos: ELVAS, MONFORTE

Zonas Protegidas

Código	Tipo	Designação
PTZPE0053	Zonas Designadas para a Conservação de Aves Selvagens (Zona de Proteção Especial - ZPE)	VILA FERNANDO

Pressões Quantitativas e Qualitativas					
<i>Captação de água por setor de atividade</i>					
Setor		Volume (hm³/ano)		Pressão Significativa	
<i>Cargas por setor de atividade (kg/ano)</i>					
Setor	CBO₅	CQO	N_{total}	P_{total}	Pressão Significativa
Urbano	789,928	2663,648	1111,561	113,663	Não
Agrícola			43129,324	7775,048	Sim
Pecuária			44797,964	1836,672	Sim
<i>Pressão Transfronteiriça</i>					
Setor		Captações (N^o)		Rejeições de águas residuais (N^o)	

Pressões Hidromorfológicas				
Tipo			Valor	
Barragens (N.º)			8	
<i>Barragens</i>				
Designação	Classe	Volume útil armazenado (hm³)	Dispositivos de transposição para peixes	Regime de Caudais Ecológicos
Casas Velhas	Barragens (RSB)			
Colónia	Outras IH			
Fernando Albino	Outras IH			A implementar
Figueira	Barragens (RSB)			
Santo Aleixo CPA	Outras IH	0,085		
Santo Aleixo UCPA	Outras IH			A implementar
Serra de Aires	Barragens (RSB)			
TC Duarte 3	Outras IH	0,006		
<i>Intervenções</i>				
Tipo de intervenção			N^o	

Pressões Hidromorfológicas		
<i>Regularização fluvial</i>		
Tipo de intervenção	Objetivo	
<i>Transvases</i>		
Massa de água de destino (Código - Designação)	Objetivo	Caudal (m³/dia)
<i>Pressão Transfronteiriça</i>		
Tipo de pressão	Valor	

Monitorização			
<i>Estações</i>			
Vigilância (n.º)	Operacional (n.º)	Hidrométrica (n.º)	Sedimentológica (n.º)
0	1	0	0

Avaliação do Estado		
<i>Elementos de qualidade</i>		
Tipo de Elemento	Classificação	Parâmetro
		Responsável/A recuperar
<i>Estado/Potencial Ecológico</i>		
Biológicos	Razoável	Macroinvertebrados
Hidromorfológicos	Desconhecido/Sem informação	
Físico-Químicos Gerais	Bom	
Poluentes específicos	Desconhecido/Sem informação	
<i>Estado Químico</i>		
Substâncias Prioritárias e outros elementos	Desconhecido	

Classificação do estado				
Estado Químico				
Ciclo de Planeamento	Estado	Nível de confiança	Pressão(ões) responsável(eis)	Identificação da(s) Pressão(ões) responsável(eis)
1º Ciclo (2009-2015)	Desconhecido			
2º Ciclo (2016-2021)	Desconhecido	Sem informação		
Estado/Potencial ecológico				
Ciclo de Planeamento	Estado	Nível de confiança	Pressão(ões) responsável(eis)	Identificação da(s) Pressão(ões) responsável(eis)
1º Ciclo (2009-2015)	Desconhecido/Sem informação	Sem informação		
2º Ciclo (2016-2021)	Razoável	Elevado	2.10 Difusa - Outras	Pecuária
2º Ciclo (2016-2021)	Razoável	Elevado	2.2 Difusa - Agricultura	
2º Ciclo (2016-2021)	Razoável	Elevado	2.6 Difusa - Águas residuais não ligadas à rede de drenagem	
2º Ciclo (2016-2021)	Razoável	Elevado	4.3.1 Alteração Hidrológica - Agricultura	
Classificação do estado global				
1º Ciclo		2º Ciclo		
Desconhecido		Inferior a Bom		
Avaliação das Zonas Protegidas				
Designação	Ciclo de Planeamento			
	1º Ciclo		2º Ciclo	

Objetivos Ambientais	
Ciclo de Planeamento	
1º Ciclo	Desconhecido
Ano	Desconhecido
Prorrogação ou derrogação	

Objetivos Ambientais	
Justificação	
2º Ciclo	Inferior a Bom
Ano	2016-2021
Prorrogação ou derrogação	Artigo 4.º (4) - Condições naturais
Justificação	Intervenções nos sistemas de saneamento que não foram concluídas antes de 2015. Medidas de controlo da poluição difusa de origem agrícola que não conseguiram surtir efeito até 2015.

Observações

Medidas do 1º Ciclo de Planeamento		
Medida	Estado de implementação	
Código - Designação	Ano	Estado
SUP_E279_AT3-RH5 Reabilitação e requalificação de linhas de água	2015	Em execução
SUP_E311_AT6-RH5 SIARL - Sistema de Informação de Apoio à Reposição da Legalidade	2015	Executada
SUP_E345_AT4-RH5 Realização de planos de gestão de lamas e efluentes pecuários	2015	Em execução
SUP_P360_AT3-RH5 Desenvolvimento de Planos de Gestão dos Riscos de Inundações.	2015	Em execução
SUP_P361_AT1-RH5 Complemento dos sistemas de classificação do estado ecológico e do potencial ecológico das massas de água superficiais.	2015	Em execução
SUP_P431_AT1-RH5 Elaboração de um Manual sobre o Regime Jurídico da Utilização dos Recursos Hídricos na Perspetiva Contraordenacional	2015	Executada
SUP_P433_AT3-RH5 Reforço de Meios de Fiscalização do SEPNA para o combate à pesca ilegal de espécies migradoras	2015	Executada
SUP_P443_AT1-RH5 Reavaliação do Título de Utilização dos Recursos Hídricos (TURH) emitidos para os setores de atividades suscetíveis de causar poluição por substâncias perigosas	2015	Em execução
SUP_P449_AT3-RH5 Demarcação de troços navegáveis e fluviáveis	2015	Em execução
SUP_P450_AT4-RH5 Definir limites de descarga para as unidades industriais ligadas aos coletores municipais	2015	Em execução
SUP_P488_AT3-RH5 Atualização do levantamento do potencial de produção em mini-hídricas	2015	Executada

Medidas do 1º Ciclo de Planeamento		
Medida	Estado de implementação	
Código - Designação	Ano	Estado
SUP_SUB_E334_AT7-RH5 Implementação da recomendação tarifária ERSAR n.º 2/2010	2015	Em execução
SUP_SUB_E62_AT7-RH5 Publicação do Diploma do regime económico e financeiro dos recursos hídricos e respetiva implementação	2015	Executada
SUP_SUB_E63_AT5-RH5 Fiscalização de unidades com títulos de utilização emitidos	2015	Em execução
SUP_SUB_E93_AT5-RH5 Monitorizações de Controlo Periódico e Ações de tratamento de efluentes nas áreas mineiras	2015	Executada
SUP_SUB_P2_AT4-RH5 Garantia de boas condições agrícolas e ambientais	2015	Em execução
SUP_SUB_P25_AT1-RH5 Implementação e acompanhamento do Regime de Exercício da Atividade Industrial (REAI)	2015	Em execução
SUP_SUB_P269_AT4-RH5 Implementação de um sistema integrado de gestão dos Títulos de Utilização dos Recursos Hídricos (TURH)	2015	Executada
SUP_SUB_P32_AT5-RH5 Definição de programa plurianual de fiscalização	2015	Em execução
SUP_SUB_P337_AT6-RH5 Desenvolvimento de ações de sensibilização e formação	2015	Executada
SUP_SUB_P346_AT5-RH5 Reforço da monitorização da qualidade da água para abastecimento público	2015	Executada
SUP_SUB_P36_AT4-RH5 Estudo para identificação de aglomerados onde é viável a adoção de soluções eficazes de drenagem e tratamento de águas residuais	2015	Em execução
SUP_SUB_P368_AT4-RH5 Integração dos dados relativos aos níveis de tratamento das águas destinadas ao consumo humano	2015	Em execução
SUP_SUB_P39_AT4-RH5 Implementação e acompanhamento do Regime de Exercício da Atividade Pecuária (REAP)	2015	Em execução
SUP_SUB_P422_AT1-RH5 Publicação do Regime de Utilização dos Recursos Hídricos e respetiva implementação - Decreto-Lei n.º 226-A/2007, de 31 de maio	2015	Executada
SUP_SUB_P424_AT1-RH5 Regularização excecional das utilizações dos recursos hídricos do Decreto-Lei n.º 226A/2007, de 31 de maio	2015	Executada
SUP_SUB_P425_AT1-RH5 Aplicação conjunta das disposições previstas na legislação relativa à responsabilidade ambiental	2015	Executada
SUP_SUB_P427_AT5-RH5 Otimização das redes de monitorização de avaliação do estado das massas de água e das zonas protegidas	2015	Executada
SUP_SUB_P445_AT5-RH5 Desenvolvimento e implementação de estudo piloto	2015	Executada
SUP_SUB_P480_AT4-RH5 Aplicação da recomendação IRAR nº 1/2007, gestão de fossas sépticas	2015	Em execução

Medidas do 1º Ciclo de Planeamento		
Medida	Estado de implementação	
Código - Designação	Ano	Estado
no âmbito de soluções particulares de disposição de águas residuais		
SUP_SUB_P9_AT2-RH5 Balanço e reprogramação do Programa Nacional para o Uso Eficiente da água (PNUEA)	2015	Em execução
SUP_E54_AT3-RH5 Elaboração do projeto do “Guia metodológico para elaboração do Plano de Gestão de Risco de Inundações para Zonas Urbanas	2015	Não executada
SUP_P332_AT7-RH5 Estudo para avaliação de custos de escassez e aplicação de coeficientes de escassez diferenciados por bacia no cálculo da Taxa Recursos Hídricos (TRH)	2015	Não executada
SUP_P343_AT4-RH5 Estudo complementar para avaliação do impacte das pressões	2015	Não executada
SUP_P430_AT5-RH5 Estudo do impacto das alterações climáticas no cumprimento dos objetivos ambientais	2015	Não executada
SUP_P434_AT7-RH5 Análise da viabilidade de implementação de um plano para restabelecimento da conectividade dos cursos de água para a fauna piscícola	2015	Não executada
SUP_P448_AT3-RH5 Definição de áreas a preservar ao nível das bacias hidrográficas	2015	Não executada
SUP_SUB_P265_AT5-RH5 Acompanhamento dos impactes nas massas de água em resultado da implementação do Decreto-Lei n.º 276/2009, de 2 de outubro	2015	Não executada
SUP_SUB_P28_AT4-RH5 Implementação e acompanhamento da Estratégia Nacional de Efluentes Agropecuários e Agroindustriais (ENEAPAI) no atual enquadramento legal	2015	Não executada
SUP_SUB_P364_AT3-RH5 Identificação de reservas estratégicas para fazer face a situações de escassez	2015	Não executada
SUP_SUB_P367_AT4-RH5 Identificação das áreas condicionadas à utilização agrícola de lamas de depuração e efluentes pecuários	2015	Não executada
SUP_SUB_P426_AT1-RH5 Regulamentação da Lei da Água	2015	Não executada
SUP_SUB_P440_AT3-RH5 Sistema de Previsão e Gestão de Secas	2015	Não executada

Medidas do 2º Ciclo de Planeamento		
Medida	Programação Física	
Código - Designação	1º Ciclo	Ano
PTE1P01M51_SUP_RH5 Construção da ETAR de Vila Fernando, no concelho de Elvas	Não	2016-2017
PTE1P15M39_SUP_RH5 Construção de emissários no subsistema de Vila Fernando, concelho de Elvas	Não	2016-2017

A massa de água vai ainda beneficiar de medidas de âmbito regional, apresentadas na Parte 6 do PGRH.

Ficha de Caracterização de Massa de Água Superficial

Código: PT05TEJ1054**Nome:** Ribeira da Abrunheira**Categoria:** Rio**Bacia hidrográfica:** Tejo**Natureza:** Natural**Sub-bacia hidrográfica:** Seda**Tipologia:** Rios do Sul de Pequena Dimensão**Extensão da MA (km):** 5,6414**Internacional:** Não**Área da MA (km²):****Código ES:****Área da bacia da MA (km²):** 27,0047

Enquadramento Territorial

Concelhos: ARRAIOLOS, MORA

Zonas Protegidas

<i>Código</i>	<i>Tipo</i>	<i>Designação</i>
---------------	-------------	-------------------

Pressões Quantitativas e Qualitativas					
<i>Captação de água por setor de atividade</i>					
Setor		Volume (hm ³ /ano)		Pressão Significativa	
<i>Cargas por setor de atividade (kg/ano)</i>					
Setor	CBO ₅	CQO	N _{total}	P _{total}	Pressão Significativa
Agrícola			9740,467	1540,802	Não
Pecuária			7815,256	334,783	Não
<i>Pressão Transfronteiriça</i>					
Setor		Captações (Nº)		Rejeições de águas residuais (Nº)	

Pressões Hidromorfológicas				
Tipo				Valor
Barragens (N.º)				23
<i>Barragens</i>				
Designação	Classe	Volume útil armazenado (hm ³)	Dispositivos de transposição para peixes	Regime de Caudais Ecológicos
Alice Azevedo 1	Outras IH	0,01		A implementar
Arreirão UCPA	Outras IH			A implementar
Arreirão UCPA 1	Outras IH			A implementar
Arreirão UCPA 2	Outras IH			A implementar
Azinheira	Outras IH			
Barragem sita em "Oliveirinha"	Outras IH			A implementar
Barragem sita na "Herdade do Pequito Novo"	Outras IH	0,01		A implementar
Bernardino Tobias	Outras IH	0,005		
Bernardo P Cartaxo	Outras IH			
Cláudio Poeiras	Outras IH	0,01		
Fim do Mundo 1	Outras IH			
Francisco Carlos	Outras IH			

Pressões Hidromorfológicas				
Janela	Outras IH			
João Alexandre Pais	Outras IH			
Joaquim José Pires	Outras IH			
José Pedro Pereira	Outras IH			A implementar
José Silva	Outras IH			
José Silva 1	Outras IH			
Leonor Gouveia	Outras IH	0,047		
Malarranha	Outras IH			
Manuel Silva 3	Outras IH			A implementar
MJB Casimiro	Outras IH			A implementar
Simão S Vieira	Outras IH			A implementar
<i>Intervenções</i>				
<i>Tipo de intervenção</i>			<i>Nº</i>	
<i>Regularização fluvial</i>				
<i>Tipo de intervenção</i>			<i>Objetivo</i>	
<i>Transvases</i>				
<i>Massa de água de destino (Código - Designação)</i>		<i>Objetivo</i>		<i>Caudal (m³/dia)</i>
<i>Pressão Transfronteiriça</i>				
<i>Tipo de pressão</i>			<i>Valor</i>	

Monitorização			
<i>Estações</i>			
<i>Vigilância (n.º)</i>	<i>Operacional (n.º)</i>	<i>Hidrométrica (n.º)</i>	<i>Sedimentológica (n.º)</i>
0	0	0	0

Avaliação do Estado		
Elementos de qualidade		
Tipo de Elemento	Classificação	Parâmetro
		Responsável/A recuperar
Estado/Potencial Ecológico		
Biológicos	Desconhecido/Sem informação	
Hidromorfológicos	Desconhecido/Sem informação	
Físico-Químicos Gerais	Desconhecido/Sem informação	
Poluentes específicos	Desconhecido/Sem informação	
Estado Químico		
Substâncias Prioritárias e outros elementos	Desconhecido	

Classificação do estado				
Estado Químico				
Ciclo de Planeamento	Estado	Nível de confiança	Pressão(ões) responsável(eis)	Identificação da(s) Pressão(ões) responsável(eis)
1º Ciclo (2009-2015)	Bom			
2º Ciclo (2016-2021)	Desconhecido	Sem informação		
Estado/Potencial ecológico				
Ciclo de Planeamento	Estado	Nível de confiança	Pressão(ões) responsável(eis)	Identificação da(s) Pressão(ões) responsável(eis)
1º Ciclo (2009-2015)	Bom	Baixo		
2º Ciclo (2016-2021)	Bom	Baixo		
Classificação do estado global				
1º Ciclo			2º Ciclo	
Bom e Superior			Bom e Superior	

<i>Classificação do estado</i>		
<i>Avaliação das Zonas Protegidas</i>		
<i>Designação</i>	<i>Ciclo de Planeamento</i>	
	<i>1º Ciclo</i>	<i>2º Ciclo</i>

<i>Objetivos Ambientais</i>	
<i>Ciclo de Planeamento</i>	
1º Ciclo	Bom e superior
Ano	2015
Prorrogação ou derrogação	
Justificação	
2º Ciclo	Bom e superior
Ano	2015
Prorrogação ou derrogação	
Justificação	

<i>Observações</i>

<i>Medidas do 1º Ciclo de Planeamento</i>		
<i>Medida</i>	<i>Estado de implementação</i>	
<i>Código - Designação</i>	<i>Ano</i>	<i>Estado</i>
SUP_E279_AT3-RH5 Reabilitação e requalificação de linhas de água	2015	Em execução
SUP_E311_AT6-RH5 SIARL - Sistema de Informação de Apoio à Reposição da Legalidade	2015	Executada
SUP_E345_AT4-RH5 Realização de planos de gestão de lamas e efluentes pecuários	2015	Em execução
SUP_P360_AT3-RH5 Desenvolvimento de Planos de Gestão dos Riscos de Inundações.	2015	Em execução
SUP_P361_AT1-RH5 Complemento dos sistemas de classificação do estado ecológico e do	2015	Em execução

Medidas do 1º Ciclo de Planeamento		
Medida	Estado de implementação	
Código - Designação	Ano	Estado
potencial ecológico das massas de água superficiais.		
SUP_P431_AT1-RH5 Elaboração de um Manual sobre o Regime Jurídico da Utilização dos Recursos Hídricos na Perspetiva Contraordenacional	2015	Executada
SUP_P433_AT3-RH5 Reforço de Meios de Fiscalização do SEPNA para o combate à pesca ilegal de espécies migradoras	2015	Executada
SUP_P443_AT1-RH5 Reavaliação do Título de Utilização dos Recursos Hídricos (TURH) emitidos para os setores de atividades suscetíveis de causar poluição por substâncias perigosas	2015	Em execução
SUP_P449_AT3-RH5 Demarcação de troços navegáveis e fluviáveis	2015	Em execução
SUP_P450_AT4-RH5 Definir limites de descarga para as unidades industriais ligadas aos coletores municipais	2015	Em execução
SUP_P488_AT3-RH5 Atualização do levantamento do potencial de produção em mini-hídricas	2015	Executada
SUP_SUB_E334_AT7-RH5 Implementação da recomendação tarifária ERSAR n.º 2/2010	2015	Em execução
SUP_SUB_E62_AT7-RH5 Publicação do Diploma do regime económico e financeiro dos recursos hídricos e respetiva implementação	2015	Executada
SUP_SUB_E63_AT5-RH5 Fiscalização de unidades com títulos de utilização emitidos	2015	Em execução
SUP_SUB_P2_AT4-RH5 Garantia de boas condições agrícolas e ambientais	2015	Em execução
SUP_SUB_P25_AT1-RH5 Implementação e acompanhamento do Regime de Exercício da Atividade Industrial (REAI)	2015	Em execução
SUP_SUB_P269_AT4-RH5 Implementação de um sistema integrado de gestão dos Títulos de Utilização dos Recursos Hídricos (TURH)	2015	Executada
SUP_SUB_P32_AT5-RH5 Definição de programa plurianual de fiscalização	2015	Em execução
SUP_SUB_P337_AT6-RH5 Desenvolvimento de ações de sensibilização e formação	2015	Executada
SUP_SUB_P346_AT5-RH5 Reforço da monitorização da qualidade da água para abastecimento público	2015	Executada
SUP_SUB_P36_AT4-RH5 Estudo para identificação de aglomerados onde é viável a adoção de soluções eficazes de drenagem e tratamento de águas residuais	2015	Em execução
SUP_SUB_P368_AT4-RH5 Integração dos dados relativos aos níveis de tratamento das águas destinadas ao consumo humano	2015	Em execução
SUP_SUB_P39_AT4-RH5 Implementação e acompanhamento do Regime de Exercício da Atividade Pecuária (REAP)	2015	Em execução

Medidas do 1º Ciclo de Planeamento		
Medida	Estado de implementação	
Código - Designação	Ano	Estado
SUP_SUB_P422_AT1-RH5 Publicação do Regime de Utilização dos Recursos Hídricos e respetiva implementação - Decreto-Lei n.º 226-A/2007, de 31 de maio	2015	Executada
SUP_SUB_P424_AT1-RH5 Regularização excecional das utilizações dos recursos hídricos do Decreto-Lei n.º 226A/2007, de 31 de maio	2015	Executada
SUP_SUB_P425_AT1-RH5 Aplicação conjunta das disposições previstas na legislação relativa à responsabilidade ambiental	2015	Executada
SUP_SUB_P427_AT5-RH5 Otimização das redes de monitorização de avaliação do estado das massas de água e das zonas protegidas	2015	Executada
SUP_SUB_P445_AT5-RH5 Desenvolvimento e implementação de estudo piloto	2015	Executada
SUP_SUB_P480_AT4-RH5 Aplicação da recomendação IRAR nº 1/2007, gestão de fossas sépticas no âmbito de soluções particulares de disposição de águas residuais	2015	Em execução
SUP_SUB_P9_AT2-RH5 Balanço e reprogramação do Programa Nacional para o Uso Eficiente da água (PNUEA)	2015	Em execução
SUP_E54_AT3-RH5 Elaboração do projeto do “Guia metodológico para elaboração do Plano de Gestão de Risco de Inundações para Zonas Urbanas	2015	Não executada
SUP_P332_AT7-RH5 Estudo para avaliação de custos de escassez e aplicação de coeficientes de escassez diferenciados por bacia no cálculo da Taxa Recursos Hídricos (TRH)	2015	Não executada
SUP_P343_AT4-RH5 Estudo complementar para avaliação do impacte das pressões	2015	Não executada
SUP_P430_AT5-RH5 Estudo do impacto das alterações climáticas no cumprimento dos objetivos ambientais	2015	Não executada
SUP_P434_AT7-RH5 Análise da viabilidade de implementação de um plano para restabelecimento da conetividade dos cursos de água para a fauna piscícola	2015	Não executada
SUP_P448_AT3-RH5 Definição de áreas a preservar ao nível das bacias hidrográficas	2015	Não executada
SUP_SUB_P265_AT5-RH5 Acompanhamento dos impactes nas massas de água em resultado da implementação do Decreto-Lei n.º 276/2009, de 2 de outubro	2015	Não executada
SUP_SUB_P28_AT4-RH5 Implementação e acompanhamento da Estratégia Nacional de Efluentes Agropecuários e Agroindustriais (ENEAPAI) no atual enquadramento legal	2015	Não executada
SUP_SUB_P364_AT3-RH5 Identificação de reservas estratégicas para fazer face a situações de escassez	2015	Não executada
SUP_SUB_P367_AT4-RH5 Identificação das áreas condicionadas à utilização agrícola de lamas de depuração e efluentes pecuários	2015	Não executada
SUP_SUB_P426_AT1-RH5 Regulamentação da Lei da Água	2015	Não executada

Medidas do 1º Ciclo de Planeamento		
Medida	Estado de implementação	
Código - Designação	Ano	Estado
SUP_SUB_P440_AT3-RH5 Sistema de Previsão e Gestão de Secas	2015	Não executada

Medidas do 2º Ciclo de Planeamento		
Medida	Programação Física	
Código - Designação	1º Ciclo	Ano
PTE1P01M47_SUP_RH5 Construção da ETAR de Malarranha, na freguesia de Pavia, concelho de Mora	Não	2017

A massa de água vai ainda beneficiar de medidas de âmbito regional, apresentadas na Parte 6 do PGRH.

Ficha de Caracterização de Massa de Água Superficial

Código: PT05TEJ1055**Nome:** Ribeira de Ana Loura**Categoria:** Rio**Bacia hidrográfica:** Tejo**Natureza:** Natural**Sub-bacia hidrográfica:** Grande**Tipologia:** Rios do Sul de Pequena Dimensão**Extensão da MA (km):** 24,9113**Internacional:** Não**Área da MA (km²):****Código ES:****Área da bacia da MA (km²):** 109,6848

Enquadramento Territorial

Concelhos: BORBA, ESTREMOZ

Zonas Protegidas

Código	Tipo	Designação
--------	------	------------

Pressões Quantitativas e Qualitativas					
<i>Captação de água por setor de atividade</i>					
Setor		Volume (hm³/ano)		Pressão Significativa	
<i>Cargas por setor de atividade (kg/ano)</i>					
Setor	CBO₅	CQO	N_{total}	P_{total}	Pressão Significativa
Urbano	1031,195	3395,222	1734,64	297,799	Sim
Agrícola			42057,755	7063,112	Sim
Pecuária			32019,519	1451,448	Sim
<i>Pressão Transfronteiriça</i>					
Setor		Captações (N^o)		Rejeições de águas residuais (N^o)	

Pressões Hidromorfológicas				
Tipo			Valor	
Barragens (N.º)			5	
<i>Barragens</i>				
Designação	Classe	Volume útil armazenado (hm³)	Dispositivos de transposição para peixes	Regime de Caudais Ecológicos
António L B Pinto	Outras IH			A implementar
Foupaminha - Sociedade Agro-Pecuária, Lda,	Outras IH	0,007		
Mariano Faia	Outras IH			
Matacães	Outras IH			
Vale do Zebro	Barragens (RSB)			
<i>Intervenções</i>				
Tipo de intervenção			Nº	
<i>Regularização fluvial</i>				
Tipo de intervenção			Objetivo	
<i>Transvases</i>				
Massa de água de destino		Objetivo		Caudal (m³/dia)

Pressões Hidromorfológicas		
(Código - Designação)		
Pressão Transfronteiriça		
Tipo de pressão		Valor

Monitorização			
Estações			
Vigilância (n.º)	Operacional (n.º)	Hidrométrica (n.º)	Sedimentológica (n.º)
0	1	0	0

Avaliação do Estado		
Elementos de qualidade		
Tipo de Elemento	Classificação	Parâmetro
		Responsável/A recuperar
Estado/Potencial Ecológico		
Biológicos	Bom	
Hidromorfológicos	Desconhecido/Sem informação	
Físico-Químicos Gerais	Razoável	%OD; CBO5
Poluentes específicos	Desconhecido/Sem informação	
Estado Químico		
Substâncias Prioritárias e outros elementos	Desconhecido	

Classificação do estado				
Estado Químico				
Ciclo de Planeamento	Estado	Nível de confiança	Pressão(ões) responsável(eis)	Identificação da(s) Pressão(ões) responsável(eis)
1º Ciclo (2009-2015)	Desconhecido			
2º Ciclo (2016-2021)	Desconhecido	Sem		

Classificação do estado				
		informação		
Estado/Potencial ecológico				
Ciclo de Planeamento	Estado	Nível de confiança	Pressão(ões) responsável(eis)	Identificação da(s) Pressão(ões) responsável(eis)
1º Ciclo (2009-2015)	Desconhecido/Sem informação	Sem informação		
2º Ciclo (2016-2021)	Razoável	Elevado	1.1 Pontual - Águas Residuais Urbanas	
2º Ciclo (2016-2021)	Razoável	Elevado	2.10 Difusa - Outras	Pecuária
2º Ciclo (2016-2021)	Razoável	Elevado	2.2 Difusa - Agricultura	
Classificação do estado global				
1º Ciclo			2º Ciclo	
Desconhecido			Inferior a Bom	
Avaliação das Zonas Protegidas				
Designação	Ciclo de Planeamento			
	1º Ciclo		2º Ciclo	

Objetivos Ambientais	
Ciclo de Planeamento	
1º Ciclo	Desconhecido
Ano	Desconhecido
Prorrogação ou derrogação	
Justificação	
2º Ciclo	Inferior a Bom
Ano	2022-2027
Prorrogação ou derrogação	Artigo 4.º (4) - Exequibilidade técnica
Justificação	Intervenções nos sistemas de saneamento que não podem ser concluídas antes de 2021. Recuperação reduzida dos ecossistemas aquáticos em massas de água sujeitas a pressões prolongadas.

Observações

Medidas do 1º Ciclo de Planeamento		
Medida	Estado de implementação	
Código - Designação	Ano	Estado
SUP_E279_AT3-RH5 Reabilitação e requalificação de linhas de água	2015	Em execução
SUP_E311_AT6-RH5 SIARL - Sistema de Informação de Apoio à Reposição da Legalidade	2015	Executada
SUP_E345_AT4-RH5 Realização de planos de gestão de lamas e efluentes pecuários	2015	Em execução
SUP_P360_AT3-RH5 Desenvolvimento de Planos de Gestão dos Riscos de Inundações.	2015	Em execução
SUP_P361_AT1-RH5 Complemento dos sistemas de classificação do estado ecológico e do potencial ecológico das massas de água superficiais.	2015	Em execução
SUP_P431_AT1-RH5 Elaboração de um Manual sobre o Regime Jurídico da Utilização dos Recursos Hídricos na Perspetiva Contraordenacional	2015	Executada
SUP_P433_AT3-RH5 Reforço de Meios de Fiscalização do SEPNA para o combate à pesca ilegal de espécies migradoras	2015	Executada
SUP_P443_AT1-RH5 Reavaliação do Título de Utilização dos Recursos Hídricos (TURH) emitidos para os setores de atividades suscetíveis de causar poluição por substâncias perigosas	2015	Em execução
SUP_P449_AT3-RH5 Demarcação de troços navegáveis e fluviáveis	2015	Em execução
SUP_P450_AT4-RH5 Definir limites de descarga para as unidades industriais ligadas aos coletores municipais	2015	Em execução
SUP_P488_AT3-RH5 Atualização do levantamento do potencial de produção em mini-hídricas	2015	Executada
SUP_SUB_E334_AT7-RH5 Implementação da recomendação tarifária ERSAR n.º 2/2010	2015	Em execução
SUP_SUB_E62_AT7-RH5 Publicação do Diploma do regime económico e financeiro dos recursos hídricos e respetiva implementação	2015	Executada
SUP_SUB_E63_AT5-RH5 Fiscalização de unidades com títulos de utilização emitidos	2015	Em execução
SUP_SUB_P2_AT4-RH5 Garantia de boas condições agrícolas e ambientais	2015	Em execução
SUP_SUB_P25_AT1-RH5 Implementação e acompanhamento do Regime de Exercício da Atividade Industrial (REAL)	2015	Em execução
SUP_SUB_P269_AT4-RH5 Implementação de um sistema integrado de gestão dos Títulos de Utilização dos Recursos Hídricos (TURH)	2015	Executada
SUP_SUB_P32_AT5-RH5 Definição de programa plurianual de fiscalização	2015	Em execução

Medidas do 1º Ciclo de Planeamento		
Medida	Estado de implementação	
Código - Designação	Ano	Estado
SUP_SUB_P337_AT6-RH5 Desenvolvimento de ações de sensibilização e formação	2015	Executada
SUP_SUB_P346_AT5-RH5 Reforço da monitorização da qualidade da água para abastecimento público	2015	Executada
SUP_SUB_P36_AT4-RH5 Estudo para identificação de aglomerados onde é viável a adoção de soluções eficazes de drenagem e tratamento de águas residuais	2015	Em execução
SUP_SUB_P368_AT4-RH5 Integração dos dados relativos aos níveis de tratamento das águas destinadas ao consumo humano	2015	Em execução
SUP_SUB_P39_AT4-RH5 Implementação e acompanhamento do Regime de Exercício da Atividade Pecuária (REAP)	2015	Em execução
SUP_SUB_P422_AT1-RH5 Publicação do Regime de Utilização dos Recursos Hídricos e respetiva implementação - Decreto-Lei n.º 226-A/2007, de 31 de maio	2015	Executada
SUP_SUB_P424_AT1-RH5 Regularização excecional das utilizações dos recursos hídricos do Decreto-Lei n.º 226A/2007, de 31 de maio	2015	Executada
SUP_SUB_P425_AT1-RH5 Aplicação conjunta das disposições previstas na legislação relativa à responsabilidade ambiental	2015	Executada
SUP_SUB_P427_AT5-RH5 Otimização das redes de monitorização de avaliação do estado das massas de água e das zonas protegidas	2015	Executada
SUP_SUB_P445_AT5-RH5 Desenvolvimento e implementação de estudo piloto	2015	Executada
SUP_SUB_P480_AT4-RH5 Aplicação da recomendação IRAR nº 1/2007, gestão de fossas sépticas no âmbito de soluções particulares de disposição de águas residuais	2015	Em execução
SUP_SUB_P9_AT2-RH5 Balanço e reprogramação do Programa Nacional para o Uso Eficiente da água (PNUEA)	2015	Em execução
SUP_E54_AT3-RH5 Elaboração do projeto do “Guia metodológico para elaboração do Plano de Gestão de Risco de Inundações para Zonas Urbanas	2015	Não executada
SUP_P332_AT7-RH5 Estudo para avaliação de custos de escassez e aplicação de coeficientes de escassez diferenciados por bacia no cálculo da Taxa Recursos Hídricos (TRH)	2015	Não executada
SUP_P343_AT4-RH5 Estudo complementar para avaliação do impacte das pressões	2015	Não executada
SUP_P430_AT5-RH5 Estudo do impacto das alterações climáticas no cumprimento dos objetivos ambientais	2015	Não executada
SUP_P434_AT7-RH5 Análise da viabilidade de implementação de um plano para restabelecimento da conectividade dos cursos de água para a fauna piscícola	2015	Não executada
SUP_P448_AT3-RH5 Definição de áreas a preservar ao nível das bacias hidrográficas	2015	Não executada

Medidas do 1º Ciclo de Planeamento		
Medida	Estado de implementação	
Código - Designação	Ano	Estado
SUP_SUB_P265_AT5-RH5 Acompanhamento dos impactes nas massas de água em resultado da implementação do Decreto-Lei n.º 276/2009, de 2 de outubro	2015	Não executada
SUP_SUB_P28_AT4-RH5 Implementação e acompanhamento da Estratégia Nacional de Efluentes Agropecuários e Agroindustriais (ENEAPAI) no atual enquadramento legal	2015	Não executada
SUP_SUB_P364_AT3-RH5 Identificação de reservas estratégicas para fazer face a situações de escassez	2015	Não executada
SUP_SUB_P367_AT4-RH5 Identificação das áreas condicionadas à utilização agrícola de lamas de depuração e efluentes pecuários	2015	Não executada
SUP_SUB_P426_AT1-RH5 Regulamentação da Lei da Água	2015	Não executada
SUP_SUB_P440_AT3-RH5 Sistema de Previsão e Gestão de Secas	2015	Não executada

Medidas do 2º Ciclo de Planeamento		
Medida	Programação Física	
Código - Designação	1º Ciclo	Ano
PTE1P01M45_SUP_RH5 Construção de várias ETAR e respetivas redes no concelho de Estremoz	Não	2016-2021
PTE1P15M14_SUP_RH5 Construção de sistemas de drenagem de águas residuais em falta no concelho de Estremoz	Não	2016-2021
PTE1P01M83_SUP_RH5 Construção da ETAR de Alcaraviça, freguesia de Orada, concelho de Borba	Não	2016-2021
PTE1P01M87_SUP_RH5 Reabilitação das ETAR de Arcos, São Lourenço e Espinheiro, no concelho de Estremoz	Não	2016-2021

A massa de água vai ainda beneficiar de medidas de âmbito regional, apresentadas na Parte 6 do PGRH.

Ficha de Caracterização de Massa de Água Superficial

Código: PT05TEJ1056**Nome:** Ribeira de Malalote**Categoria:** Rio**Bacia hidrográfica:** Tejo**Natureza:** Natural**Sub-bacia hidrográfica:** Raia**Tipologia:** Rios do Sul de Pequena Dimensão**Extensão da MA (km):** 8,5203**Internacional:** Não**Área da MA (km²):****Código ES:****Área da bacia da MA (km²):** 34,4706

Enquadramento Territorial

Concelhos: MORA

Zonas Protegidas

Código	Tipo	Designação
--------	------	------------

Pressões Quantitativas e Qualitativas

Captação de água por setor de atividade

Setor	Volume (hm ³ /ano)	Pressão Significativa
Agrícola	0,002	Não

Pressões Quantitativas e Qualitativas					
Indústria		0,001		Não	
Cargas por setor de atividade (kg/ano)					
Setor	CBO ₅	CQO	N _{total}	P _{total}	Pressão Significativa
Urbano	1844,376	9027,696	1740,96	836,628	Sim
Agrícola			12970,993	2162,879	Sim
Pecuária			9672,253	412,946	Sim
Pressão Transfronteiriça					
Setor	Captações (Nº)		Rejeições de águas residuais (Nº)		

Pressões Hidromorfológicas				
Tipo			Valor	
Barragens (N.º)			19	
Barragens				
Designação	Classe	Volume útil armazenado (hm ³)	Dispositivos de transposição para peixes	Regime de Caudais Ecológicos
Alberto Correia	Outras IH			
António E Carvalho	Outras IH			
António E Carvalho 1	Outras IH			
Baltazar E Carvalho	Outras IH			
Cabecinhas 1	Outras IH			
D N Pinheiro	Outras IH			
Francisco M Simões	Outras IH			
Francisco Policarpo	Outras IH			
Jerónimo Lopes	Outras IH			
Jerónimo Lopes 1	Outras IH			
Joana Maria Cruz	Outras IH			
Maria BMR Alves	Outras IH			

Pressões Hidromorfológicas				
Maria BMR Alves 1	Outras IH			
Pucicaros	Outras IH			
Reguengo UCP	Outras IH			A implementar
Ricardino Pires	Outras IH			
Ricardino Pires 1	Outras IH			
Sobral	Pequenas Barragens (RSPB)			
Sol Todos UCPA	Outras IH	0,06		
Intervenções				
Tipo de intervenção			Nº	
Regularização fluvial				
Tipo de intervenção			Objetivo	
Transvases				
Massa de água de destino (Código - Designação)		Objetivo		Caudal (m³/dia)
Pressão Transfronteiriça				
Tipo de pressão			Valor	

Monitorização			
Estações			
Vigilância (n.º)	Operacional (n.º)	Hidrométrica (n.º)	Sedimentológica (n.º)
0	0	0	0

Avaliação do Estado		
Elementos de qualidade		
Tipo de Elemento	Classificação	Parâmetro
		Responsável/A recuperar

Avaliação do Estado		
Estado/Potencial Ecológico		
Biológicos	Desconhecido/Sem informação	
Hidromorfológicos	Desconhecido/Sem informação	
Físico-Químicos Gerais	Desconhecido/Sem informação	
Poluentes específicos	Desconhecido/Sem informação	
Estado Químico		
Substâncias Prioritárias e outros elementos	Desconhecido	

Classificação do estado				
Estado Químico				
Ciclo de Planeamento	Estado	Nível de confiança	Pressão(ões) responsável(eis)	Identificação da(s) Pressão(ões) responsável(eis)
1º Ciclo (2009-2015)	Bom			
2º Ciclo (2016-2021)	Desconhecido	Sem informação		
Estado/Potencial ecológico				
Ciclo de Planeamento	Estado	Nível de confiança	Pressão(ões) responsável(eis)	Identificação da(s) Pressão(ões) responsável(eis)
1º Ciclo (2009-2015)	Razoável	Baixo		
2º Ciclo (2016-2021)	Razoável	Baixo	1.1 Pontual - Águas Residuais Urbanas	
2º Ciclo (2016-2021)	Razoável	Baixo	2.10 Difusa - Outras	Pecuária
2º Ciclo (2016-2021)	Razoável	Baixo	2.2 Difusa - Agricultura	
Classificação do estado global				
1º Ciclo		2º Ciclo		
Inferior a Bom		Inferior a Bom		

Classificação do estado		
Avaliação das Zonas Protegidas		
Designação	Ciclo de Planeamento	
	1º Ciclo	2º Ciclo

Objetivos Ambientais	
Ciclo de Planeamento	
1º Ciclo	Inferior a Bom
Ano	2016-2021
Prorrogação ou derrogação	Artigo 4.º (4) - Exequibilidade técnica
Justificação	A escala das melhorias necessárias só pode, por razões de exequibilidade técnica em reduzir as pressões de origem difusa, ser realizada por fases que excedam o calendário estabelecido, estando prevista a sua implementação até 2021.
2º Ciclo	Inferior a Bom
Ano	2016-2021
Prorrogação ou derrogação	Artigo 4.º (4) - Condições naturais
Justificação	Intervenções nos sistemas de saneamento que não foram concluídas antes de 2015. Medidas de controlo da poluição difusa de origem agrícola que não conseguiram surtir efeito até 2015.

Observações

Medidas do 1º Ciclo de Planeamento		
Medida	Estado de implementação	
Código - Designação	Ano	Estado
SUP_E279_AT3-RH5 Reabilitação e requalificação de linhas de água	2015	Em execução
SUP_E311_AT6-RH5 SIARL - Sistema de Informação de Apoio à Reposição da Legalidade	2015	Executada
SUP_E345_AT4-RH5 Realização de planos de gestão de lamas e efluentes pecuários	2015	Em execução

Medidas do 1º Ciclo de Planeamento		
Medida	Estado de implementação	
Código - Designação	Ano	Estado
SUP_P360_AT3-RH5 Desenvolvimento de Planos de Gestão dos Riscos de Inundações.	2015	Em execução
SUP_P361_AT1-RH5 Complemento dos sistemas de classificação do estado ecológico e do potencial ecológico das massas de água superficiais.	2015	Em execução
SUP_P431_AT1-RH5 Elaboração de um Manual sobre o Regime Jurídico da Utilização dos Recursos Hídricos na Perspetiva Contraordenacional	2015	Executada
SUP_P433_AT3-RH5 Reforço de Meios de Fiscalização do SEPNA para o combate à pesca ilegal de espécies migradoras	2015	Executada
SUP_P443_AT1-RH5 Reavaliação do Título de Utilização dos Recursos Hídricos (TURH) emitidos para os setores de atividades suscetíveis de causar poluição por substâncias perigosas	2015	Em execução
SUP_P449_AT3-RH5 Demarcação de troços navegáveis e flutuáveis	2015	Em execução
SUP_P450_AT4-RH5 Definir limites de descarga para as unidades industriais ligadas aos coletores municipais	2015	Em execução
SUP_P488_AT3-RH5 Atualização do levantamento do potencial de produção em mini-hídricas	2015	Executada
SUP_SUB_E334_AT7-RH5 Implementação da recomendação tarifária ERSAR n.º 2/2010	2015	Em execução
SUP_SUB_E62_AT7-RH5 Publicação do Diploma do regime económico e financeiro dos recursos hídricos e respetiva implementação	2015	Executada
SUP_SUB_E63_AT5-RH5 Fiscalização de unidades com títulos de utilização emitidos	2015	Em execução
SUP_SUB_P2_AT4-RH5 Garantia de boas condições agrícolas e ambientais	2015	Em execução
SUP_SUB_P25_AT1-RH5 Implementação e acompanhamento do Regime de Exercício da Atividade Industrial (REAL)	2015	Em execução
SUP_SUB_P269_AT4-RH5 Implementação de um sistema integrado de gestão dos Títulos de Utilização dos Recursos Hídricos (TURH)	2015	Executada
SUP_SUB_P32_AT5-RH5 Definição de programa plurianual de fiscalização	2015	Em execução
SUP_SUB_P337_AT6-RH5 Desenvolvimento de ações de sensibilização e formação	2015	Executada
SUP_SUB_P346_AT5-RH5 Reforço da monitorização da qualidade da água para abastecimento público	2015	Executada
SUP_SUB_P36_AT4-RH5 Estudo para identificação de aglomerados onde é viável a adoção de soluções eficazes de drenagem e tratamento de águas residuais	2015	Em execução
SUP_SUB_P368_AT4-RH5 Integração dos dados relativos aos níveis de tratamento das águas destinadas ao consumo humano	2015	Em execução

Medidas do 1º Ciclo de Planeamento		
Medida	Estado de implementação	
Código - Designação	Ano	Estado
SUP_SUB_P39_AT4-RH5 Implementação e acompanhamento do Regime de Exercício da Atividade Pecuária (REAP)	2015	Em execução
SUP_SUB_P422_AT1-RH5 Publicação do Regime de Utilização dos Recursos Hídricos e respetiva implementação - Decreto-Lei n.º 226-A/2007, de 31 de maio	2015	Executada
SUP_SUB_P424_AT1-RH5 Regularização excecional das utilizações dos recursos hídricos do Decreto-Lei n.º 226A/2007, de 31 de maio	2015	Executada
SUP_SUB_P425_AT1-RH5 Aplicação conjunta das disposições previstas na legislação relativa à responsabilidade ambiental	2015	Executada
SUP_SUB_P427_AT5-RH5 Otimização das redes de monitorização de avaliação do estado das massas de água e das zonas protegidas	2015	Executada
SUP_SUB_P445_AT5-RH5 Desenvolvimento e implementação de estudo piloto	2015	Executada
SUP_SUB_P480_AT4-RH5 Aplicação da recomendação IRAR nº 1/2007, gestão de fossas sépticas no âmbito de soluções particulares de disposição de águas residuais	2015	Em execução
SUP_SUB_P9_AT2-RH5 Balanço e reprogramação do Programa Nacional para o Uso Eficiente da água (PNUEA)	2015	Em execução
SUP_E54_AT3-RH5 Elaboração do projeto do “Guia metodológico para elaboração do Plano de Gestão de Risco de Inundações para Zonas Urbanas	2015	Não executada
SUP_P332_AT7-RH5 Estudo para avaliação de custos de escassez e aplicação de coeficientes de escassez diferenciados por bacia no cálculo da Taxa Recursos Hídricos (TRH)	2015	Não executada
SUP_P343_AT4-RH5 Estudo complementar para avaliação do impacte das pressões	2015	Não executada
SUP_P358_AT2-RH5 Desenvolvimento de estudos de simulação de albufeiras dos aproveitamentos hidroagrícolas do grupo II	2015	Não executada
SUP_P430_AT5-RH5 Estudo do impacto das alterações climáticas no cumprimento dos objetivos ambientais	2015	Não executada
SUP_P434_AT7-RH5 Análise da viabilidade de implementação de um plano para restabelecimento da conetividade dos cursos de água para a fauna piscícola	2015	Não executada
SUP_P448_AT3-RH5 Definição de áreas a preservar ao nível das bacias hidrográficas	2015	Não executada
SUP_SUB_P265_AT5-RH5 Acompanhamento dos impactes nas massas de água em resultado da implementação do Decreto-Lei n.º 276/2009, de 2 de outubro	2015	Não executada
SUP_SUB_P28_AT4-RH5 Implementação e acompanhamento da Estratégia Nacional de Efluentes Agropecuários e Agroindustriais (ENEAPAI) no atual enquadramento legal	2015	Não executada
SUP_SUB_P364_AT3-RH5 Identificação de reservas estratégicas para fazer face a situações de	2015	Não executada

Medidas do 1º Ciclo de Planeamento		
Medida	Estado de implementação	
Código - Designação	Ano	Estado
escassez		
SUP_SUB_P367_AT4-RH5 Identificação das áreas condicionadas à utilização agrícola de lamas de depuração e efluentes pecuários	2015	Não executada
SUP_SUB_P426_AT1-RH5 Regulamentação da Lei da Água	2015	Não executada
SUP_SUB_P440_AT3-RH5 Sistema de Previsão e Gestão de Secas	2015	Não executada

Medidas do 2º Ciclo de Planeamento		
Medida	Programação Física	
Código - Designação	1º Ciclo	Ano
PTE1P01M81_SUP_RH5 Construção de nova ETAR de Pavia, no concelho de Mora	Não	2016-2017

A massa de água vai ainda beneficiar de medidas de âmbito regional, apresentadas na Parte 6 do PGRH.

Ficha de Caracterização de Massa de Água Superficial

Código: PT05TEJ1057**Nome:** Ribeira de Tera**Categoria:** Rio**Bacia hidrográfica:** Tejo**Natureza:** Natural**Sub-bacia hidrográfica:** Seda**Tipologia:** Depósitos Sedimentares do Tejo e Sado**Extensão da MA (km):** 4,5651**Internacional:** Não**Área da MA (km²):****Código ES:****Área da bacia da MA (km²):** 14,5787

Enquadramento Territorial

Concelhos: MORA

Zonas Protegidas

<i>Código</i>	<i>Tipo</i>	<i>Designação</i>
---------------	-------------	-------------------

Pressões Quantitativas e Qualitativas					
<i>Captação de água por setor de atividade</i>					
Setor		Volume (hm³/ano)		Pressão Significativa	
<i>Cargas por setor de atividade (kg/ano)</i>					
Setor	CBO₅	CQO	N_{total}	P_{total}	Pressão Significativa
Agrícola			5732,017	981,106	Sim
Pecuária			4090,703	174,648	Sim
<i>Pressão Transfronteiriça</i>					
Setor		Captações (Nº)		Rejeições de águas residuais (Nº)	

Pressões Hidromorfológicas				
Tipo			Valor	
Barragens (N.º)			4	
<i>Barragens</i>				
Designação	Classe	Volume útil armazenado (hm³)	Dispositivos de transposição para peixes	Regime de Caudais Ecológicos
Manuel Lopes 1	Outras IH			A implementar
Manuel Lopes 2	Outras IH	0,005		A implementar
Marateca Velha	Outras IH			
Vale de El-Rei	Outras IH			
<i>Intervenções</i>				
Tipo de intervenção			Nº	
<i>Regularização fluvial</i>				
Tipo de intervenção			Objetivo	
<i>Transvases</i>				
Massa de água de destino (Código - Designação)		Objetivo		Caudal (m³/dia)

Pressões Hidromorfológicas	
<i>Pressão Transfronteiriça</i>	
<i>Tipo de pressão</i>	<i>Valor</i>

Monitorização			
<i>Estações</i>			
<i>Vigilância (n.º)</i>	<i>Operacional (n.º)</i>	<i>Hidrométrica (n.º)</i>	<i>Sedimentológica (n.º)</i>
0	1	0	0

Avaliação do Estado		
<i>Elementos de qualidade</i>		
<i>Tipo de Elemento</i>	<i>Classificação</i>	<i>Parâmetro</i>
		<i>Responsável/A recuperar</i>
<i>Estado/Potencial Ecológico</i>		
Biológicos	Mau	Peixes
Hidromorfológicos	Bom	
Físico-Químicos Gerais	Bom	
Poluentes específicos	Desconhecido/Sem informação	
<i>Estado Químico</i>		
Substâncias Prioritárias e outros elementos	Desconhecido	

Classificação do estado				
<i>Estado Químico</i>				
<i>Ciclo de Planeamento</i>	<i>Estado</i>	<i>Nível de confiança</i>	<i>Pressão(ões) responsável(eis)</i>	<i>Identificação da(s) Pressão(ões) responsável(eis)</i>
1º Ciclo (2009-2015)	Bom			
2º Ciclo (2016-2021)	Desconhecido	Sem informação		

Classificação do estado				
Estado/Potencial ecológico				
Ciclo de Planeamento	Estado	Nível de confiança	Pressão(ões) responsável(eis)	Identificação da(s) Pressão(ões) responsável(eis)
1º Ciclo (2009-2015)	Bom	Elevado		
2º Ciclo (2016-2021)	Mau	Elevado	2.10 Difusa - Outras	Pecuária
2º Ciclo (2016-2021)	Mau	Elevado	2.2 Difusa - Agricultura	
Classificação do estado global				
1º Ciclo			2º Ciclo	
Bom e Superior			Inferior a Bom	
Avaliação das Zonas Protegidas				
Designação	Ciclo de Planeamento			
	1º Ciclo	2º Ciclo		

Objetivos Ambientais	
Ciclo de Planeamento	
1º Ciclo	Bom e superior
Ano	2015
Prorrogação ou derrogação	
Justificação	
2º Ciclo	Inferior a Bom
Ano	2022-2027
Prorrogação ou derrogação	Artigo 4.º (4) - Exequibilidade técnica
Justificação	Complementaridade dos sistemas de classificação com mais elementos, nomeadamente biológicos, que conduziram a alterações na classificação final do estado da massa de água. Recuperação reduzida dos ecossistemas aquáticos em massas de água sujeitas a pressões prolongadas.

Observações

Medidas do 1º Ciclo de Planeamento		
Medida	Estado de implementação	
Código - Designação	Ano	Estado
SUP_E279_AT3-RH5 Reabilitação e requalificação de linhas de água	2015	Em execução
SUP_E311_AT6-RH5 SIARL - Sistema de Informação de Apoio à Reposição da Legalidade	2015	Executada
SUP_E345_AT4-RH5 Realização de planos de gestão de lamas e efluentes pecuários	2015	Em execução
SUP_P360_AT3-RH5 Desenvolvimento de Planos de Gestão dos Riscos de Inundações.	2015	Em execução
SUP_P361_AT1-RH5 Complemento dos sistemas de classificação do estado ecológico e do potencial ecológico das massas de água superficiais.	2015	Em execução
SUP_P431_AT1-RH5 Elaboração de um Manual sobre o Regime Jurídico da Utilização dos Recursos Hídricos na Perspetiva Contraordenacional	2015	Executada
SUP_P433_AT3-RH5 Reforço de Meios de Fiscalização do SEPNA para o combate à pesca ilegal de espécies migradoras	2015	Executada
SUP_P443_AT1-RH5 Reavaliação do Título de Utilização dos Recursos Hídricos (TURH) emitidos para os setores de atividades suscetíveis de causar poluição por substâncias perigosas	2015	Em execução
SUP_P449_AT3-RH5 Demarcação de troços navegáveis e fluviáveis	2015	Em execução
SUP_P450_AT4-RH5 Definir limites de descarga para as unidades industriais ligadas aos coletores municipais	2015	Em execução
SUP_P488_AT3-RH5 Atualização do levantamento do potencial de produção em mini-hídricas	2015	Executada
SUP_SUB_E334_AT7-RH5 Implementação da recomendação tarifária ERSAR n.º 2/2010	2015	Em execução
SUP_SUB_E62_AT7-RH5 Publicação do Diploma do regime económico e financeiro dos recursos hídricos e respetiva implementação	2015	Executada
SUP_SUB_E63_AT5-RH5 Fiscalização de unidades com títulos de utilização emitidos	2015	Em execução
SUP_SUB_P2_AT4-RH5 Garantia de boas condições agrícolas e ambientais	2015	Em execução
SUP_SUB_P25_AT1-RH5 Implementação e acompanhamento do Regime de Exercício da Atividade Industrial (REAL)	2015	Em execução
SUP_SUB_P269_AT4-RH5 Implementação de um sistema integrado de gestão dos Títulos de Utilização dos Recursos Hídricos (TURH)	2015	Executada
SUP_SUB_P32_AT5-RH5 Definição de programa plurianual de fiscalização	2015	Em execução

Medidas do 1º Ciclo de Planeamento		
Medida	Estado de implementação	
Código - Designação	Ano	Estado
SUP_SUB_P337_AT6-RH5 Desenvolvimento de ações de sensibilização e formação	2015	Executada
SUP_SUB_P346_AT5-RH5 Reforço da monitorização da qualidade da água para abastecimento público	2015	Executada
SUP_SUB_P36_AT4-RH5 Estudo para identificação de aglomerados onde é viável a adoção de soluções eficazes de drenagem e tratamento de águas residuais	2015	Em execução
SUP_SUB_P368_AT4-RH5 Integração dos dados relativos aos níveis de tratamento das águas destinadas ao consumo humano	2015	Em execução
SUP_SUB_P39_AT4-RH5 Implementação e acompanhamento do Regime de Exercício da Atividade Pecuária (REAP)	2015	Em execução
SUP_SUB_P422_AT1-RH5 Publicação do Regime de Utilização dos Recursos Hídricos e respetiva implementação - Decreto-Lei n.º 226-A/2007, de 31 de maio	2015	Executada
SUP_SUB_P424_AT1-RH5 Regularização excecional das utilizações dos recursos hídricos do Decreto-Lei n.º 226A/2007, de 31 de maio	2015	Executada
SUP_SUB_P425_AT1-RH5 Aplicação conjunta das disposições previstas na legislação relativa à responsabilidade ambiental	2015	Executada
SUP_SUB_P427_AT5-RH5 Otimização das redes de monitorização de avaliação do estado das massas de água e das zonas protegidas	2015	Executada
SUP_SUB_P445_AT5-RH5 Desenvolvimento e implementação de estudo piloto	2015	Executada
SUP_SUB_P480_AT4-RH5 Aplicação da recomendação IRAR nº 1/2007, gestão de fossas sépticas no âmbito de soluções particulares de disposição de águas residuais	2015	Em execução
SUP_SUB_P9_AT2-RH5 Balanço e reprogramação do Programa Nacional para o Uso Eficiente da água (PNUEA)	2015	Em execução
SUP_E54_AT3-RH5 Elaboração do projeto do “Guia metodológico para elaboração do Plano de Gestão de Risco de Inundações para Zonas Urbanas	2015	Não executada
SUP_P332_AT7-RH5 Estudo para avaliação de custos de escassez e aplicação de coeficientes de escassez diferenciados por bacia no cálculo da Taxa Recursos Hídricos (TRH)	2015	Não executada
SUP_P343_AT4-RH5 Estudo complementar para avaliação do impacte das pressões	2015	Não executada
SUP_P358_AT2-RH5 Desenvolvimento de estudos de simulação de albufeiras dos aproveitamentos hidroagrícolas do grupo II	2015	Não executada
SUP_P430_AT5-RH5 Estudo do impacto das alterações climáticas no cumprimento dos objetivos ambientais	2015	Não executada
SUP_P434_AT7-RH5 Análise da viabilidade de implementação de um plano para	2015	Não executada

Medidas do 1º Ciclo de Planeamento		
Medida	Estado de implementação	
Código - Designação	Ano	Estado
restabelecimento da conectividade dos cursos de água para a fauna piscícola		
SUP_P448_AT3-RH5 Definição de áreas a preservar ao nível das bacias hidrográficas	2015	Não executada
SUP_SUB_P265_AT5-RH5 Acompanhamento dos impactes nas massas de água em resultado da implementação do Decreto-Lei n.º 276/2009, de 2 de outubro	2015	Não executada
SUP_SUB_P28_AT4-RH5 Implementação e acompanhamento da Estratégia Nacional de Efluentes Agropecuários e Agroindustriais (ENEAPAI) no atual enquadramento legal	2015	Não executada
SUP_SUB_P364_AT3-RH5 Identificação de reservas estratégicas para fazer face a situações de escassez	2015	Não executada
SUP_SUB_P367_AT4-RH5 Identificação das áreas condicionadas à utilização agrícola de lamas de depuração e efluentes pecuários	2015	Não executada
SUP_SUB_P426_AT1-RH5 Regulamentação da Lei da Água	2015	Não executada
SUP_SUB_P440_AT3-RH5 Sistema de Previsão e Gestão de Secas	2015	Não executada

Medidas do 2º Ciclo de Planeamento		
Medida	Programação Física	
Código - Designação	1º Ciclo	Ano
PTE1P06M11_RH5 Condicionantes à valorização agrícola de lamas de depuração e efluentes pecuários	Não	2016-2021

A massa de água vai ainda beneficiar de medidas de âmbito regional, apresentadas na Parte 6 do PGRH.

Ficha de Caracterização de Massa de Água Superficial

Código: PT05TEJ1058**Nome:** Ribeira de Almadafe**Categoria:** Rio**Bacia hidrográfica:** Tejo**Natureza:** Natural**Sub-bacia hidrográfica:** Seda**Tipologia:** Depósitos Sedimentares do Tejo e Sado**Extensão da MA (km):** 7,8305**Internacional:** Não**Área da MA (km²):****Código ES:****Área da bacia da MA (km²):** 26,3788

Enquadramento Territorial

Concelhos: AVIS, MORA

Zonas Protegidas

Código	Tipo	Designação
--------	------	------------

Pressões Quantitativas e Qualitativas					
<i>Captação de água por setor de atividade</i>					
Setor		Volume (hm³/ano)		Pressão Significativa	
<i>Cargas por setor de atividade (kg/ano)</i>					
Setor	CBO₅	CQO	N_{total}	P_{total}	Pressão Significativa
Agrícola			11496,267	2119,54	Sim
Pecuária			7327,467	313,797	Sim
<i>Pressão Transfronteiriça</i>					
Setor		Captações (Nº)		Rejeições de águas residuais (Nº)	

Pressões Hidromorfológicas				
Tipo			Valor	
Barragens (N.º)			9	
<i>Barragens</i>				
Designação	Classe	Volume útil armazenado (hm³)	Dispositivos de transposição para peixes	Regime de Caudais Ecológicos
Alice Azevedo	Outras IH	0,01		A implementar
Barragem sita na "Herdade do Pequito Novo"	Outras IH	0,01		A implementar
José Lopes Faustino	Outras IH	0,02		
José Lopes Faustino	Outras IH	0,02		
Manuel Lopes	Outras IH	0,023		
Maria Courinha	Outras IH	0,005		
Oliveiras	Outras IH			
TOC CA	Outras IH	0,01		A implementar
Valadão	Outras IH			
<i>Intervenções</i>				
Tipo de intervenção			Nº	

Pressões Hidromorfológicas		
<i>Regularização fluvial</i>		
Tipo de intervenção	Objetivo	
<i>Transvases</i>		
Massa de água de destino (Código - Designação)	Objetivo	Caudal (m³/dia)
<i>Pressão Transfronteiriça</i>		
Tipo de pressão	Valor	

Monitorização			
<i>Estações</i>			
Vigilância (n.º)	Operacional (n.º)	Hidrométrica (n.º)	Sedimentológica (n.º)
0	1	0	0

Avaliação do Estado		
<i>Elementos de qualidade</i>		
Tipo de Elemento	Classificação	Parâmetro
		Responsável/A recuperar
<i>Estado/Potencial Ecológico</i>		
Biológicos	Mau	Peixes
Hidromorfológicos	Bom	
Físico-Químicos Gerais	Bom	
Poluentes específicos	Desconhecido/Sem informação	
<i>Estado Químico</i>		
Substâncias Prioritárias e outros elementos	Desconhecido	

Classificação do estado				
Estado Químico				
Ciclo de Planeamento	Estado	Nível de confiança	Pressão(ões) responsável(eis)	Identificação da(s) Pressão(ões) responsável(eis)
1º Ciclo (2009-2015)	Bom			
2º Ciclo (2016-2021)	Desconhecido	Sem informação		
Estado/Potencial ecológico				
Ciclo de Planeamento	Estado	Nível de confiança	Pressão(ões) responsável(eis)	Identificação da(s) Pressão(ões) responsável(eis)
1º Ciclo (2009-2015)	Bom	Elevado		
2º Ciclo (2016-2021)	Mau	Elevado	2.10 Difusa - Outras	Pecuária
2º Ciclo (2016-2021)	Mau	Elevado	2.2 Difusa - Agricultura	
Classificação do estado global				
1º Ciclo			2º Ciclo	
Bom e Superior			Inferior a Bom	
Avaliação das Zonas Protegidas				
Designação	Ciclo de Planeamento			
	1º Ciclo		2º Ciclo	

Objetivos Ambientais	
Ciclo de Planeamento	
1º Ciclo	Bom e superior
Ano	2015
Prorrogação ou derrogação	
Justificação	
2º Ciclo	Inferior a Bom
Ano	2022-2027
Prorrogação ou	Artigo 4.º (4) - Exequibilidade técnica

Objetivos Ambientais	
derrogação	
Justificação	Complementaridade dos sistemas de classificação com mais elementos, nomeadamente biológicos, que conduziram a alterações na classificação final do estado da massa de água. Recuperação reduzida dos ecossistemas aquáticos em massas de água sujeitas a pressões prolongadas.

Observações

Medidas do 1º Ciclo de Planeamento		
Medida	Estado de implementação	
Código - Designação	Ano	Estado
SUP_E279_AT3-RH5 Reabilitação e requalificação de linhas de água	2015	Em execução
SUP_E311_AT6-RH5 SIARL - Sistema de Informação de Apoio à Reposição da Legalidade	2015	Executada
SUP_E345_AT4-RH5 Realização de planos de gestão de lamas e efluentes pecuários	2015	Em execução
SUP_P360_AT3-RH5 Desenvolvimento de Planos de Gestão dos Riscos de Inundações.	2015	Em execução
SUP_P361_AT1-RH5 Complemento dos sistemas de classificação do estado ecológico e do potencial ecológico das massas de água superficiais.	2015	Em execução
SUP_P431_AT1-RH5 Elaboração de um Manual sobre o Regime Jurídico da Utilização dos Recursos Hídricos na Perspetiva Contraordenacional	2015	Executada
SUP_P433_AT3-RH5 Reforço de Meios de Fiscalização do SEPNA para o combate à pesca ilegal de espécies migradoras	2015	Executada
SUP_P443_AT1-RH5 Reavaliação do Título de Utilização dos Recursos Hídricos (TURH) emitidos para os setores de atividades suscetíveis de causar poluição por substâncias perigosas	2015	Em execução
SUP_P449_AT3-RH5 Demarcação de troços navegáveis e flutuáveis	2015	Em execução
SUP_P450_AT4-RH5 Definir limites de descarga para as unidades industriais ligadas aos coletores municipais	2015	Em execução
SUP_P488_AT3-RH5 Atualização do levantamento do potencial de produção em mini-hídricas	2015	Executada
SUP_SUB_E334_AT7-RH5 Implementação da recomendação tarifária ERSAR n.º 2/2010	2015	Em execução
SUP_SUB_E62_AT7-RH5 Publicação do Diploma do regime económico e financeiro dos recursos hídricos e respetiva implementação	2015	Executada
SUP_SUB_E63_AT5-RH5 Fiscalização de unidades com títulos de utilização emitidos	2015	Em execução

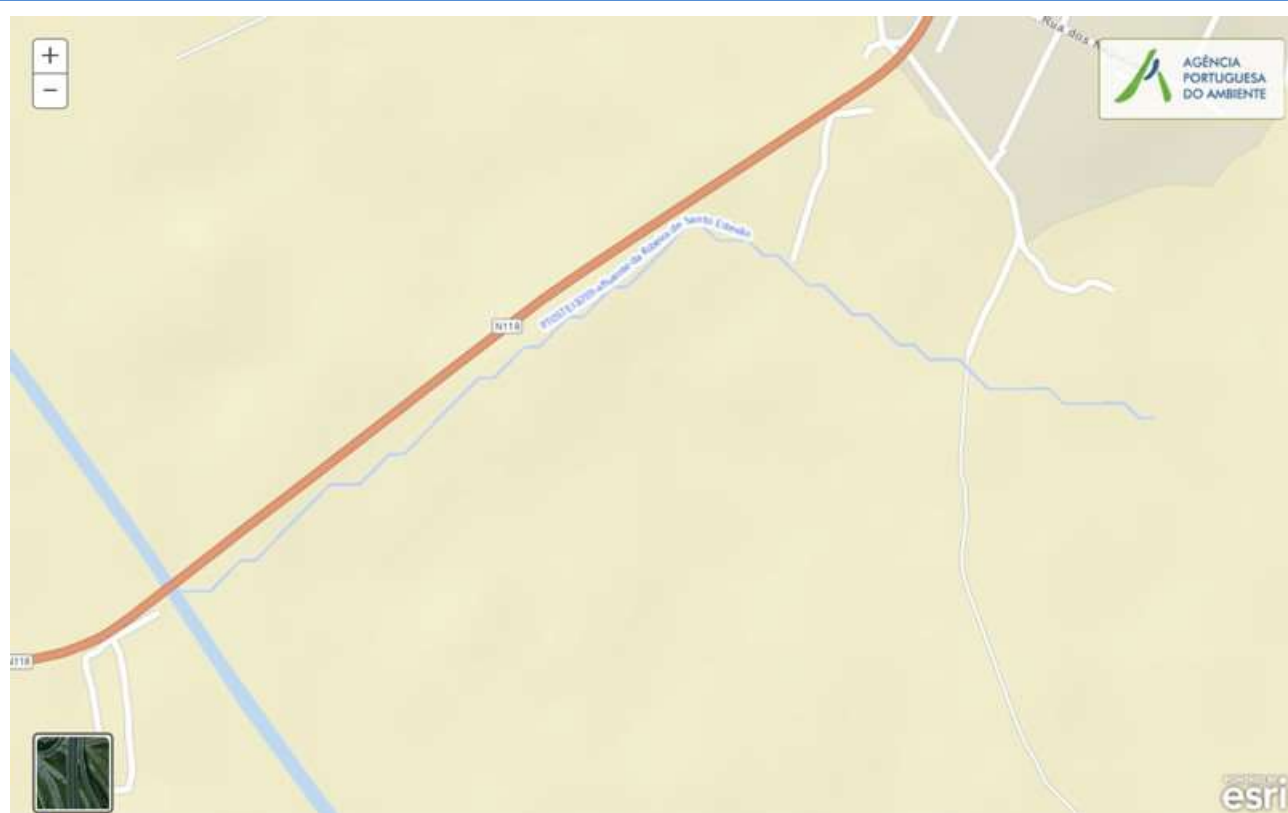
Medidas do 1º Ciclo de Planeamento		
Medida	Estado de implementação	
Código - Designação	Ano	Estado
SUP_SUB_P2_AT4-RH5 Garantia de boas condições agrícolas e ambientais	2015	Em execução
SUP_SUB_P25_AT1-RH5 Implementação e acompanhamento do Regime de Exercício da Atividade Industrial (REAI)	2015	Em execução
SUP_SUB_P269_AT4-RH5 Implementação de um sistema integrado de gestão dos Títulos de Utilização dos Recursos Hídricos (TURH)	2015	Executada
SUP_SUB_P32_AT5-RH5 Definição de programa plurianual de fiscalização	2015	Em execução
SUP_SUB_P337_AT6-RH5 Desenvolvimento de ações de sensibilização e formação	2015	Executada
SUP_SUB_P346_AT5-RH5 Reforço da monitorização da qualidade da água para abastecimento público	2015	Executada
SUP_SUB_P36_AT4-RH5 Estudo para identificação de aglomerados onde é viável a adoção de soluções eficazes de drenagem e tratamento de águas residuais	2015	Em execução
SUP_SUB_P368_AT4-RH5 Integração dos dados relativos aos níveis de tratamento das águas destinadas ao consumo humano	2015	Em execução
SUP_SUB_P39_AT4-RH5 Implementação e acompanhamento do Regime de Exercício da Atividade Pecuária (REAP)	2015	Em execução
SUP_SUB_P422_AT1-RH5 Publicação do Regime de Utilização dos Recursos Hídricos e respetiva implementação - Decreto-Lei n.º 226-A/2007, de 31 de maio	2015	Executada
SUP_SUB_P424_AT1-RH5 Regularização excecional das utilizações dos recursos hídricos do Decreto-Lei n.º 226A/2007, de 31 de maio	2015	Executada
SUP_SUB_P425_AT1-RH5 Aplicação conjunta das disposições previstas na legislação relativa à responsabilidade ambiental	2015	Executada
SUP_SUB_P427_AT5-RH5 Otimização das redes de monitorização de avaliação do estado das massas de água e das zonas protegidas	2015	Executada
SUP_SUB_P445_AT5-RH5 Desenvolvimento e implementação de estudo piloto	2015	Executada
SUP_SUB_P480_AT4-RH5 Aplicação da recomendação IRAR nº 1/2007, gestão de fossas sépticas no âmbito de soluções particulares de disposição de águas residuais	2015	Em execução
SUP_SUB_P9_AT2-RH5 Balanço e reprogramação do Programa Nacional para o Uso Eficiente da água (PNUEA)	2015	Em execução
SUP_E54_AT3-RH5 Elaboração do projeto do “Guia metodológico para elaboração do Plano de Gestão de Risco de Inundações para Zonas Urbanas	2015	Não executada
SUP_P332_AT7-RH5 Estudo para avaliação de custos de escassez e aplicação de coeficientes de escassez diferenciados por bacia no cálculo da Taxa Recursos Hídricos (TRH)	2015	Não executada

Medidas do 1º Ciclo de Planeamento		
Medida	Estado de implementação	
Código - Designação	Ano	Estado
SUP_P343_AT4-RH5 Estudo complementar para avaliação do impacte das pressões	2015	Não executada
SUP_P358_AT2-RH5 Desenvolvimento de estudos de simulação de albufeiras dos aproveitamentos hidroagrícolas do grupo II	2015	Não executada
SUP_P430_AT5-RH5 Estudo do impacto das alterações climáticas no cumprimento dos objetivos ambientais	2015	Não executada
SUP_P434_AT7-RH5 Análise da viabilidade de implementação de um plano para restabelecimento da conectividade dos cursos de água para a fauna piscícola	2015	Não executada
SUP_P448_AT3-RH5 Definição de áreas a preservar ao nível das bacias hidrográficas	2015	Não executada
SUP_SUB_P265_AT5-RH5 Acompanhamento dos impactes nas massas de água em resultado da implementação do Decreto-Lei n.º 276/2009, de 2 de outubro	2015	Não executada
SUP_SUB_P28_AT4-RH5 Implementação e acompanhamento da Estratégia Nacional de Efluentes Agropecuários e Agroindustriais (ENEAPAI) no atual enquadramento legal	2015	Não executada
SUP_SUB_P364_AT3-RH5 Identificação de reservas estratégicas para fazer face a situações de escassez	2015	Não executada
SUP_SUB_P367_AT4-RH5 Identificação das áreas condicionadas à utilização agrícola de lamas de depuração e efluentes pecuários	2015	Não executada
SUP_SUB_P426_AT1-RH5 Regulamentação da Lei da Água	2015	Não executada
SUP_SUB_P440_AT3-RH5 Sistema de Previsão e Gestão de Secas	2015	Não executada

Medidas do 2º Ciclo de Planeamento		
Medida	Programação Física	
Código - Designação	1º Ciclo	Ano
PTE1P06M11_RH5 Condicionantes à valorização agrícola de lamas de depuração e efluentes pecuários	Não	2016-2021

A massa de água vai ainda beneficiar de medidas de âmbito regional, apresentadas na Parte 6 do PGRH.

Ficha de Caracterização de Massa de Água Superficial

Código: PT05TEJ1059**Nome:** afluente da Ribeira de Santo Estevão**Categoria:** Rio**Bacia hidrográfica:** Tejo**Natureza:** Natural**Sub-bacia hidrográfica:** Almansôr**Tipologia:** Depósitos Sedimentares do Tejo e Sado**Extensão da MA (km):** 2,0082**Internacional:** Não**Área da MA (km²):****Código ES:****Área da bacia da MA (km²):** 15,023

Enquadramento Territorial

Concelhos: BENAVENTE

Zonas Protegidas

Código	Tipo	Designação
--------	------	------------

Pressões Quantitativas e Qualitativas					
<i>Captação de água por setor de atividade</i>					
Setor	Volume (hm ³ /ano)			Pressão Significativa	
<i>Cargas por setor de atividade (kg/ano)</i>					
Setor	CBO ₅	CQO	N _{total}	P _{total}	Pressão Significativa
Urbano	272,608	790,148	154,065	15,714	Não
Agrícola			5805,822	1018,117	Sim
Pecuária			7206,138	342,676	Sim
<i>Pressão Transfronteiriça</i>					
Setor	Captações (Nº)		Rejeições de águas residuais (Nº)		

Pressões Hidromorfológicas				
Tipo			Valor	
Regularização Fluvial (km)				
<i>Barragens</i>				
Designação	Classe	Volume útil armazenado (hm ³)	Dispositivos de transposição para peixes	Regime de Caudais Ecológicos
<i>Intervenções</i>				
Tipo de intervenção		Nº		
<i>Regularização fluvial</i>				
Tipo de intervenção		Objetivo		
Viaduto		Pontes e Pontões		
<i>Transvases</i>				
Massa de água de destino (Código - Designação)	Objetivo		Caudal (m ³ /dia)	
<i>Pressão Transfronteiriça</i>				
Tipo de pressão			Valor	

Monitorização			
Estações			
Vigilância (n.º)	Operacional (n.º)	Hidrométrica (n.º)	Sedimentológica (n.º)
0	0	0	0

Avaliação do Estado		
Elementos de qualidade		
Tipo de Elemento	Classificação	Parâmetro
		Responsável/A recuperar
Estado/Potencial Ecológico		
Biológicos	Desconhecido/Sem informação	
Hidromorfológicos	Desconhecido/Sem informação	
Físico-Químicos Gerais	Desconhecido/Sem informação	
Poluentes específicos	Desconhecido/Sem informação	
Estado Químico		
Substâncias Prioritárias e outros elementos	Desconhecido	

Classificação do estado				
Estado Químico				
Ciclo de Planeamento	Estado	Nível de confiança	Pressão(ões) responsável(eis)	Identificação da(s) Pressão(ões) responsável(eis)
1º Ciclo (2009-2015)	Bom			
2º Ciclo (2016-2021)	Desconhecido	Sem informação		
Estado/Potencial ecológico				
Ciclo de Planeamento	Estado	Nível de confiança	Pressão(ões) responsável(eis)	Identificação da(s) Pressão(ões) responsável(eis)

Classificação do estado				
1º Ciclo (2009-2015)	Mau	Baixo		
2º Ciclo (2016-2021)	Razoável	Baixo	2.1 Difusa - Drenagem urbana	
2º Ciclo (2016-2021)	Razoável	Baixo	2.10 Difusa - Outras	Pecuária
2º Ciclo (2016-2021)	Razoável	Baixo	2.2 Difusa - Agricultura	
2º Ciclo (2016-2021)	Razoável	Baixo	4.1.2 Alteração física canal / leito / galeria ripícola / margem das massas de água para a agricultura	
Classificação do estado global				
1º Ciclo			2º Ciclo	
Inferior a Bom			Inferior a Bom	
Avaliação das Zonas Protegidas				
Designação		Ciclo de Planeamento		
		1º Ciclo	2º Ciclo	

Objetivos Ambientais	
Ciclo de Planeamento	
1º Ciclo	Inferior a Bom
Ano	2016-2021
Prorrogação ou derrogação	Artigo 4.º (4) - Exequibilidade técnica
Justificação	A escala das melhorias necessárias só pode, por razões de exequibilidade técnica em reduzir as pressões, ser realizada por fases que excedam o calendário estabelecido, estando prevista a sua implementação até 2021
2º Ciclo	Inferior a Bom
Ano	2016-2021
Prorrogação ou derrogação	Artigo 4.º (4) - Condições naturais
Justificação	Intervenções nos sistemas de saneamento que não foram concluídas antes de 2015. Medidas de controlo da poluição difusa de origem agrícola que não conseguiram surtir efeito até 2015.

Observações

Medidas do 1º Ciclo de Planeamento		
Medida	Estado de implementação	
Código - Designação	Ano	Estado
SUP_E279_AT3-RH5 Reabilitação e requalificação de linhas de água	2015	Em execução
SUP_E311_AT6-RH5 SIARL - Sistema de Informação de Apoio à Reposição da Legalidade	2015	Executada
SUP_E345_AT4-RH5 Realização de planos de gestão de lamas e efluentes pecuários	2015	Em execução
SUP_P360_AT3-RH5 Desenvolvimento de Planos de Gestão dos Riscos de Inundações.	2015	Em execução
SUP_P361_AT1-RH5 Complemento dos sistemas de classificação do estado ecológico e do potencial ecológico das massas de água superficiais.	2015	Em execução
SUP_P429_AT4-RH5 Avaliação do nível de implementação das Melhores Técnicas Disponíveis (MTD) previstas nas Licenças Ambientais	2015	Em execução
SUP_P431_AT1-RH5 Elaboração de um Manual sobre o Regime Jurídico da Utilização dos Recursos Hídricos na Perspetiva Contraordenacional	2015	Executada
SUP_P433_AT3-RH5 Reforço de Meios de Fiscalização do SEPNA para o combate à pesca ilegal de espécies migradoras	2015	Executada
SUP_P443_AT1-RH5 Reavaliação do Título de Utilização dos Recursos Hídricos (TURH) emitidos para os setores de atividades suscetíveis de causar poluição por substâncias perigosas	2015	Em execução
SUP_P449_AT3-RH5 Demarcação de troços navegáveis e fluviáveis	2015	Em execução
SUP_P450_AT4-RH5 Definir limites de descarga para as unidades industriais ligadas aos coletores municipais	2015	Em execução
SUP_P488_AT3-RH5 Atualização do levantamento do potencial de produção em mini-hídricas	2015	Executada
SUP_SUB_E334_AT7-RH5 Implementação da recomendação tarifária ERSAR n.º 2/2010	2015	Em execução
SUP_SUB_E62_AT7-RH5 Publicação do Diploma do regime económico e financeiro dos recursos hídricos e respetiva implementação	2015	Executada
SUP_SUB_E63_AT5-RH5 Fiscalização de unidades com títulos de utilização emitidos	2015	Em execução
SUP_SUB_P2_AT4-RH5 Garantia de boas condições agrícolas e ambientais	2015	Em execução
SUP_SUB_P25_AT1-RH5 Implementação e acompanhamento do Regime de Exercício da Atividade Industrial (REAI)	2015	Em execução
SUP_SUB_P269_AT4-RH5 Implementação de um sistema integrado de gestão dos Títulos de	2015	Executada

Medidas do 1º Ciclo de Planeamento		
Medida	Estado de implementação	
Código - Designação	Ano	Estado
Utilização dos Recursos Hídricos (TURH)		
SUP_SUB_P32_AT5-RH5 Definição de programa plurianual de fiscalização	2015	Em execução
SUP_SUB_P337_AT6-RH5 Desenvolvimento de ações de sensibilização e formação	2015	Executada
SUP_SUB_P346_AT5-RH5 Reforço da monitorização da qualidade da água para abastecimento público	2015	Executada
SUP_SUB_P36_AT4-RH5 Estudo para identificação de aglomerados onde é viável a adoção de soluções eficazes de drenagem e tratamento de águas residuais	2015	Em execução
SUP_SUB_P368_AT4-RH5 Integração dos dados relativos aos níveis de tratamento das águas destinadas ao consumo humano	2015	Em execução
SUP_SUB_P39_AT4-RH5 Implementação e acompanhamento do Regime de Exercício da Atividade Pecuária (REAP)	2015	Em execução
SUP_SUB_P422_AT1-RH5 Publicação do Regime de Utilização dos Recursos Hídricos e respetiva implementação - Decreto-Lei n.º 226-A/2007, de 31 de maio	2015	Executada
SUP_SUB_P424_AT1-RH5 Regularização excecional das utilizações dos recursos hídricos do Decreto-Lei n.º 226A/2007, de 31 de maio	2015	Executada
SUP_SUB_P425_AT1-RH5 Aplicação conjunta das disposições previstas na legislação relativa à responsabilidade ambiental	2015	Executada
SUP_SUB_P427_AT5-RH5 Otimização das redes de monitorização de avaliação do estado das massas de água e das zonas protegidas	2015	Executada
SUP_SUB_P445_AT5-RH5 Desenvolvimento e implementação de estudo piloto	2015	Executada
SUP_SUB_P480_AT4-RH5 Aplicação da recomendação IRAR nº 1/2007, gestão de fossas sépticas no âmbito de soluções particulares de disposição de águas residuais	2015	Em execução
SUP_SUB_P9_AT2-RH5 Balanço e reprogramação do Programa Nacional para o Uso Eficiente da água (PNUEA)	2015	Em execução
SUP_E83_AT4-RH5 Sistema Intermunicipal de Abastecimento de Água e Saneamento da Lezíria do Tejo (Saneamento) - 2ª Fase	2015	Executada
SUP_E84_AT4-RH5 Sistema Intermunicipal de Abastecimento e de Saneamento de Água da Lezíria do Tejo e do Almonda (Abastecimento) - 3ª Fase	2015	Executada
SUP_E85_AT4-RH5 Sistema Intermunicipal de Abastecimento de água e Saneamento da Lezíria do Tejo e do Almonda (Saneamento) - 3ª Fase	2015	Executada
SUP_E54_AT3-RH5 Elaboração do projeto do “Guia metodológico para elaboração do Plano de Gestão de Risco de Inundações para Zonas Urbanas	2015	Não executada

Medidas do 1º Ciclo de Planeamento		
Medida	Estado de implementação	
Código - Designação	Ano	Estado
SUP_P332_AT7-RH5 Estudo para avaliação de custos de escassez e aplicação de coeficientes de escassez diferenciados por bacia no cálculo da Taxa Recursos Hídricos (TRH)	2015	Não executada
SUP_P343_AT4-RH5 Estudo complementar para avaliação do impacte das pressões	2015	Não executada
SUP_P358_AT2-RH5 Desenvolvimento de estudos de simulação de albufeiras dos aproveitamentos hidroagrícolas do grupo II	2015	Não executada
SUP_P430_AT5-RH5 Estudo do impacto das alterações climáticas no cumprimento dos objetivos ambientais	2015	Não executada
SUP_P434_AT7-RH5 Análise da viabilidade de implementação de um plano para restabelecimento da conectividade dos cursos de água para a fauna piscícola	2015	Não executada
SUP_P448_AT3-RH5 Definição de áreas a preservar ao nível das bacias hidrográficas	2015	Não executada
SUP_SUB_P265_AT5-RH5 Acompanhamento dos impactes nas massas de água em resultado da implementação do Decreto-Lei n.º 276/2009, de 2 de outubro	2015	Não executada
SUP_SUB_P28_AT4-RH5 Implementação e acompanhamento da Estratégia Nacional de Efluentes Agropecuários e Agroindustriais (ENEAPAI) no atual enquadramento legal	2015	Não executada
SUP_SUB_P364_AT3-RH5 Identificação de reservas estratégicas para fazer face a situações de escassez	2015	Não executada
SUP_SUB_P367_AT4-RH5 Identificação das áreas condicionadas à utilização agrícola de lamas de depuração e efluentes pecuários	2015	Não executada
SUP_SUB_P426_AT1-RH5 Regulamentação da Lei da Água	2015	Não executada
SUP_SUB_P440_AT3-RH5 Sistema de Previsão e Gestão de Secas	2015	Não executada

Medidas do 2º Ciclo de Planeamento		
Medida	Programação Física	
Código - Designação	1º Ciclo	Ano
PTE1P01M80_SUP_RH5 Remodelação da ETAR de Vale Tripeiro, no concelho de Benavente	Não	2017

A massa de água vai ainda beneficiar de medidas de âmbito regional, apresentadas na Parte 6 do PGRH.

Ficha de Caracterização de Massa de Água Superficial

Código: PT05TEJ1060**Nome:** Ribeira do Trejito**Categoria:** Rio**Bacia hidrográfica:** Tejo**Natureza:** Natural**Sub-bacia hidrográfica:** Sorraia**Tipologia:** Depósitos Sedimentares do Tejo e Sado**Extensão da MA (km):** 22,1065**Internacional:** Não**Área da MA (km²):****Código ES:****Área da bacia da MA (km²):** 99,3774

Enquadramento Territorial

Concelhos: BENAVENTE, CORUCHE

Zonas Protegidas

Código	Tipo	Designação
--------	------	------------

Pressões Quantitativas e Qualitativas					
<i>Captação de água por setor de atividade</i>					
Setor	Volume (hm³/ano)			Pressão Significativa	
<i>Cargas por setor de atividade (kg/ano)</i>					
Setor	CBO₅	CQO	N_{total}	P_{total}	Pressão Significativa
Urbano	572,531	1501,584	612,473	82,232	Sim
Agrícola			27786,774	3222,116	Sim
Golfe			523,377	11,395	Não
Pecuária			29757,18	1378,307	Sim
<i>Pressão Transfronteiriça</i>					
Setor	Captações (Nº)		Rejeições de águas residuais (Nº)		

Pressões Hidromorfológicas					
Tipo			Valor		
Regularização Fluvial (km)					
Barragens (N.º)			8		
<i>Barragens</i>					
Designação	Classe	Volume útil armazenado (hm³)	Dispositivos de transposição para peixes	Regime de Caudais Ecológicos	
Branca	Outras IH				
Cabeça Gorda	Outras IH				
Fidalgos	Outras IH				
Gafa	Outras IH				
Herdade da Aroeira/S,Estevão	Outras IH				
Mulheres	Outras IH				
Sapateira	Outras IH				
Sapateira 1	Outras IH				

Pressões Hidromorfológicas		
<i>Intervenções</i>		
Tipo de intervenção	Nº	
<i>Regularização fluvial</i>		
Tipo de intervenção	Objetivo	
Atravessamento	Pontes e Pontões	
<i>Transvases</i>		
Massa de água de destino (Código - Designação)	Objetivo	Caudal (m³/dia)
<i>Pressão Transfronteiriça</i>		
Tipo de pressão	Valor	

Monitorização			
Estações			
Vigilância (n.º)	Operacional (n.º)	Hidrométrica (n.º)	Sedimentológica (n.º)
0	0	0	0

Avaliação do Estado		
Elementos de qualidade		
Tipo de Elemento	Classificação	Parâmetro
		Responsável/A recuperar
Estado/Potencial Ecológico		
Biológicos	Desconhecido/Sem informação	
Hidromorfológicos	Desconhecido/Sem informação	
Físico-Químicos Gerais	Desconhecido/Sem informação	
Poluentes específicos	Desconhecido/Sem informação	

Avaliação do Estado		
Estado Químico		
Substâncias Prioritárias e outros elementos	Desconhecido	

Classificação do estado				
Estado Químico				
Ciclo de Planeamento	Estado	Nível de confiança	Pressão(ões) responsável(eis)	Identificação da(s) Pressão(ões) responsável(eis)
1º Ciclo (2009-2015)	Desconhecido			
2º Ciclo (2016-2021)	Desconhecido	Sem informação		
Estado/Potencial ecológico				
Ciclo de Planeamento	Estado	Nível de confiança	Pressão(ões) responsável(eis)	Identificação da(s) Pressão(ões) responsável(eis)
1º Ciclo (2009-2015)	Desconhecido/Sem informação	Sem informação		
2º Ciclo (2016-2021)	Medíocre	Baixo	1.1 Pontual - Águas Residuais Urbanas	
2º Ciclo (2016-2021)	Medíocre	Baixo	2.10 Difusa - Outras	Pecuária
2º Ciclo (2016-2021)	Medíocre	Baixo	2.2 Difusa - Agricultura	
2º Ciclo (2016-2021)	Medíocre	Baixo	4.5 Alteração Hidromorfológica - Outras	
Classificação do estado global				
1º Ciclo			2º Ciclo	
Desconhecido			Inferior a Bom	
Avaliação das Zonas Protegidas				
Designação	Ciclo de Planeamento			
	1º Ciclo	2º Ciclo		

Objetivos Ambientais	
<i>Ciclo de Planeamento</i>	
1º Ciclo	Desconhecido
Ano	Desconhecido
Prorrogação ou derrogação	
Justificação	
2º Ciclo	Inferior a Bom
Ano	2016-2021
Prorrogação ou derrogação	Artigo 4.º (4) - Condições naturais
Justificação	Intervenções nos sistemas de saneamento que não foram concluídas antes de 2015. Medidas de controlo da poluição difusa de origem agrícola que não conseguiram surtir efeito até 2015.

Observações

Medidas do 1º Ciclo de Planeamento		
Medida	Estado de implementação	
Código - Designação	Ano	Estado
SUP_E279_AT3-RH5 Reabilitação e requalificação de linhas de água	2015	Em execução
SUP_E311_AT6-RH5 SIARL - Sistema de Informação de Apoio à Reposição da Legalidade	2015	Executada
SUP_E345_AT4-RH5 Realização de planos de gestão de lamas e efluentes pecuários	2015	Em execução
SUP_P360_AT3-RH5 Desenvolvimento de Planos de Gestão dos Riscos de Inundações.	2015	Em execução
SUP_P361_AT1-RH5 Complemento dos sistemas de classificação do estado ecológico e do potencial ecológico das massas de água superficiais.	2015	Em execução
SUP_P431_AT1-RH5 Elaboração de um Manual sobre o Regime Jurídico da Utilização dos Recursos Hídricos na Perspetiva Contraordenacional	2015	Executada
SUP_P433_AT3-RH5 Reforço de Meios de Fiscalização do SEPNA para o combate à pesca ilegal de espécies migradoras	2015	Executada
SUP_P443_AT1-RH5 Reavaliação do Título de Utilização dos Recursos Hídricos (TURH) emitidos	2015	Em execução

Medidas do 1º Ciclo de Planeamento		
Medida	Estado de implementação	
Código - Designação	Ano	Estado
para os setores de atividades suscetíveis de causar poluição por substâncias perigosas		
SUP_P449_AT3-RH5 Demarcação de troços navegáveis e flutuáveis	2015	Em execução
SUP_P450_AT4-RH5 Definir limites de descarga para as unidades industriais ligadas aos coletores municipais	2015	Em execução
SUP_P488_AT3-RH5 Atualização do levantamento do potencial de produção em mini-hídricas	2015	Executada
SUP_SUB_E334_AT7-RH5 Implementação da recomendação tarifária ERSAR n.º 2/2010	2015	Em execução
SUP_SUB_E62_AT7-RH5 Publicação do Diploma do regime económico e financeiro dos recursos hídricos e respetiva implementação	2015	Executada
SUP_SUB_E63_AT5-RH5 Fiscalização de unidades com títulos de utilização emitidos	2015	Em execução
SUP_SUB_P2_AT4-RH5 Garantia de boas condições agrícolas e ambientais	2015	Em execução
SUP_SUB_P25_AT1-RH5 Implementação e acompanhamento do Regime de Exercício da Atividade Industrial (REAI)	2015	Em execução
SUP_SUB_P269_AT4-RH5 Implementação de um sistema integrado de gestão dos Títulos de Utilização dos Recursos Hídricos (TURH)	2015	Executada
SUP_SUB_P32_AT5-RH5 Definição de programa plurianual de fiscalização	2015	Em execução
SUP_SUB_P337_AT6-RH5 Desenvolvimento de ações de sensibilização e formação	2015	Executada
SUP_SUB_P346_AT5-RH5 Reforço da monitorização da qualidade da água para abastecimento público	2015	Executada
SUP_SUB_P36_AT4-RH5 Estudo para identificação de aglomerados onde é viável a adoção de soluções eficazes de drenagem e tratamento de águas residuais	2015	Em execução
SUP_SUB_P368_AT4-RH5 Integração dos dados relativos aos níveis de tratamento das águas destinadas ao consumo humano	2015	Em execução
SUP_SUB_P39_AT4-RH5 Implementação e acompanhamento do Regime de Exercício da Atividade Pecuária (REAP)	2015	Em execução
SUP_SUB_P422_AT1-RH5 Publicação do Regime de Utilização dos Recursos Hídricos e respetiva implementação - Decreto-Lei n.º 226-A/2007, de 31 de maio	2015	Executada
SUP_SUB_P424_AT1-RH5 Regularização excecional das utilizações dos recursos hídricos do Decreto-Lei n.º 226A/2007, de 31 de maio	2015	Executada
SUP_SUB_P425_AT1-RH5 Aplicação conjunta das disposições previstas na legislação relativa à responsabilidade ambiental	2015	Executada

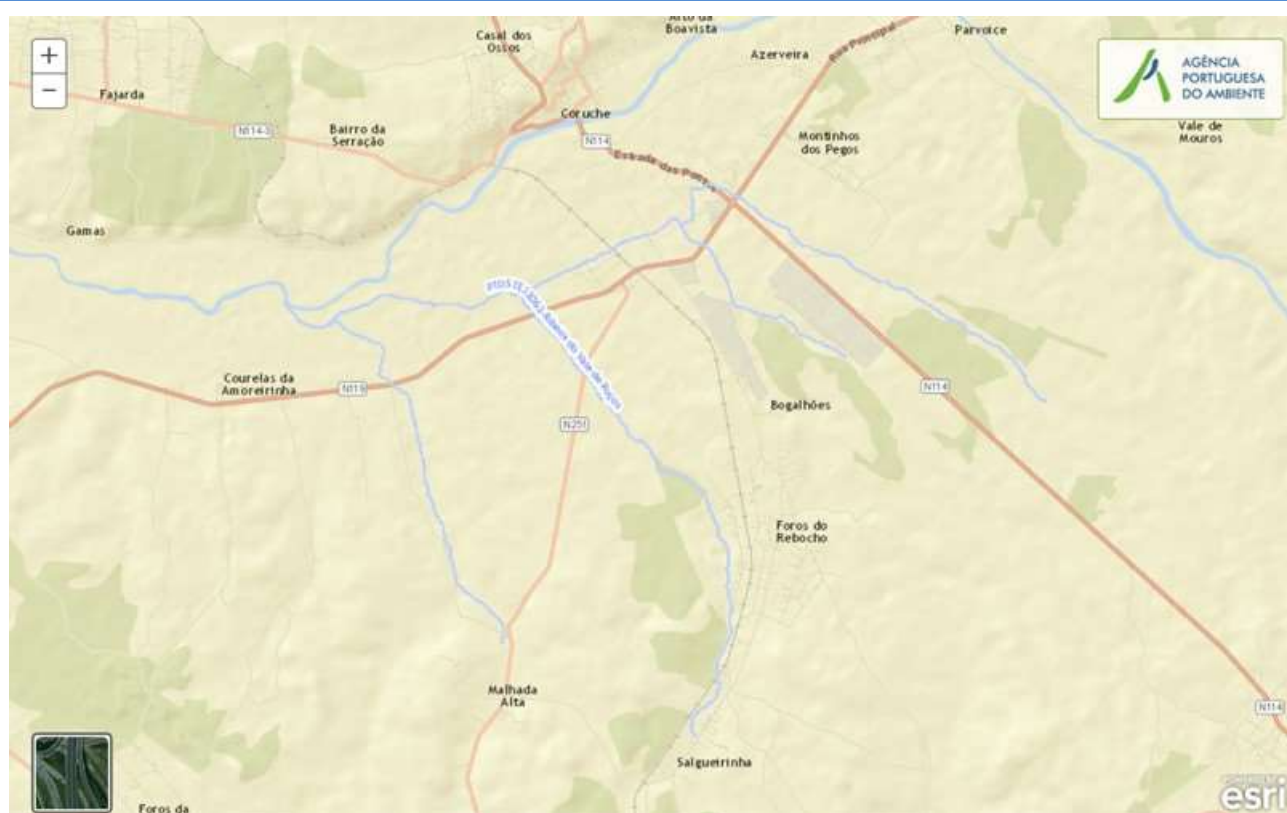
Medidas do 1º Ciclo de Planeamento		
Medida	Estado de implementação	
Código - Designação	Ano	Estado
SUP_SUB_P427_AT5-RH5 Otimização das redes de monitorização de avaliação do estado das massas de água e das zonas protegidas	2015	Executada
SUP_SUB_P445_AT5-RH5 Desenvolvimento e implementação de estudo piloto	2015	Executada
SUP_SUB_P480_AT4-RH5 Aplicação da recomendação IRAR nº 1/2007, gestão de fossas sépticas no âmbito de soluções particulares de disposição de águas residuais	2015	Em execução
SUP_SUB_P9_AT2-RH5 Balanço e reprogramação do Programa Nacional para o Uso Eficiente da água (PNUEA)	2015	Em execução
SUP_E83_AT4-RH5 Sistema Intermunicipal de Abastecimento de Água e Saneamento da Lezíria do Tejo (Saneamento) - 2ª Fase	2015	Executada
SUP_E84_AT4-RH5 Sistema Intermunicipal de Abastecimento e de Saneamento de Água da Lezíria do Tejo e do Almonda (Abastecimento) - 3ª Fase	2015	Executada
SUP_E85_AT4-RH5 Sistema Intermunicipal de Abastecimento de água e Saneamento da Lezíria do Tejo e do Almonda (Saneamento) - 3ª Fase	2015	Executada
SUP_E54_AT3-RH5 Elaboração do projeto do “Guia metodológico para elaboração do Plano de Gestão de Risco de Inundações para Zonas Urbanas	2015	Não executada
SUP_P332_AT7-RH5 Estudo para avaliação de custos de escassez e aplicação de coeficientes de escassez diferenciados por bacia no cálculo da Taxa Recursos Hídricos (TRH)	2015	Não executada
SUP_P343_AT4-RH5 Estudo complementar para avaliação do impacte das pressões	2015	Não executada
SUP_P430_AT5-RH5 Estudo do impacto das alterações climáticas no cumprimento dos objetivos ambientais	2015	Não executada
SUP_P434_AT7-RH5 Análise da viabilidade de implementação de um plano para restabelecimento da conectividade dos cursos de água para a fauna piscícola	2015	Não executada
SUP_P448_AT3-RH5 Definição de áreas a preservar ao nível das bacias hidrográficas	2015	Não executada
SUP_SUB_P265_AT5-RH5 Acompanhamento dos impactes nas massas de água em resultado da implementação do Decreto-Lei n.º 276/2009, de 2 de outubro	2015	Não executada
SUP_SUB_P28_AT4-RH5 Implementação e acompanhamento da Estratégia Nacional de Efluentes Agropecuários e Agroindustriais (ENEAPAI) no atual enquadramento legal	2015	Não executada
SUP_SUB_P364_AT3-RH5 Identificação de reservas estratégicas para fazer face a situações de escassez	2015	Não executada
SUP_SUB_P367_AT4-RH5 Identificação das áreas condicionadas à utilização agrícola de lamas de depuração e efluentes pecuários	2015	Não executada
SUP_SUB_P426_AT1-RH5 Regulamentação da Lei da Água	2015	Não executada

Medidas do 1º Ciclo de Planeamento		
Medida	Estado de implementação	
Código - Designação	Ano	Estado
SUP_SUB_P440_AT3-RH5 Sistema de Previsão e Gestão de Secas	2015	Não executada

Medidas do 2º Ciclo de Planeamento		
Medida	Programação Física	
Código - Designação	1º Ciclo	Ano
PTE1P01M82_SUP_RH5 Construção da ETAR de Foros de Almada, na freguesia de Santo Estêvão, concelho de Benavente	Não	2018-2019

A massa de água vai ainda beneficiar de medidas de âmbito regional, apresentadas na Parte 6 do PGRH.

Ficha de Caracterização de Massa de Água Superficial

Código: PT05TEJ1061**Nome:** Ribeira do Vale de Poços**Categoria:** Rio**Bacia hidrográfica:** Tejo**Natureza:** Natural**Sub-bacia hidrográfica:** Sorraia**Tipologia:** Depósitos Sedimentares do Tejo e Sado**Extensão da MA (km):** 29,7654**Internacional:** Não**Área da MA (km²):****Código ES:****Área da bacia da MA (km²):** 111,1164

Enquadramento Territorial

Concelhos: CORUCHE

Zonas Protegidas

Código	Tipo	Designação
--------	------	------------

Pressões Quantitativas e Qualitativas					
<i>Captação de água por setor de atividade</i>					
Setor	Volume (hm³/ano)			Pressão Significativa	
<i>Cargas por setor de atividade (kg/ano)</i>					
Setor	CBO₅	CQO	N_{total}	P_{total}	Pressão Significativa
Urbano	18406,831	72800,888	2730,012	700,803	Sim
Agrícola			32951,845	4121,311	Sim
Pecuária			18851,936	825,592	Sim
<i>Pressão Transfronteiriça</i>					
Setor	Captações (N.º)		Rejeições de águas residuais (N.º)		

Pressões Hidromorfológicas					
Tipo			Valor		
Barragens (N.º)			28		
<i>Barragens</i>					
Designação	Classe	Volume útil armazenado (hm³)	Dispositivos de transposição para peixes	Regime de Caudais Ecológicos	
Amoreirinha	Outras IH				
Amoreirinha 2	Outras IH				
Areia	Outras IH				
Azeda	Outras IH				
Bezerro	Outras IH				
Bezerro 1	Outras IH				
Boi Charneca	Outras IH				
Boi Charneca 1	Outras IH				
Boi Charneca 2	Outras IH				
Boi Charneca 3	Outras IH				
Boi Charneca 4	Outras IH				

Pressões Hidromorfológicas				
Boi Charneca 5	Outras IH			
Caldeiril	Outras IH			
Caldeiril 1	Outras IH			
Calvo	Outras IH			
Figueira Nova	Outras IH			
Formosa	Outras IH			
Malhada Alta 1	Outras IH			
Malhada Alta 2	Outras IH			
Malhada Alta 4	Outras IH			
Martinhos	Outras IH			
Martinhos 1	Outras IH			
Medronheira	Outras IH			
Medronheira 1	Outras IH			
Medronheira 2	Outras IH			
Outeiro 1	Outras IH			
Sesmaria Nova	Outras IH			
Vaca Negra	Outras IH			
Intervenções				
Tipo de intervenção			Nº	
Regularização fluvial				
Tipo de intervenção			Objetivo	
Transvases				
Massa de água de destino (Código - Designação)		Objetivo		Caudal (m³/dia)
Pressão Transfronteiriça				
Tipo de pressão			Valor	

Monitorização			
Estações			
Vigilância (n.º)	Operacional (n.º)	Hidrométrica (n.º)	Sedimentológica (n.º)
0	0	0	0

Avaliação do Estado		
Elementos de qualidade		
Tipo de Elemento	Classificação	Parâmetro
		Responsável/A recuperar
Estado/Potencial Ecológico		
Biológicos	Desconhecido/Sem informação	
Hidromorfológicos	Desconhecido/Sem informação	
Físico-Químicos Gerais	Desconhecido/Sem informação	
Poluentes específicos	Desconhecido/Sem informação	
Estado Químico		
Substâncias Prioritárias e outros elementos	Desconhecido	

Classificação do estado				
Estado Químico				
Ciclo de Planeamento	Estado	Nível de confiança	Pressão(ões) responsável(eis)	Identificação da(s) Pressão(ões) responsável(eis)
1º Ciclo (2009-2015)	Bom			
2º Ciclo (2016-2021)	Desconhecido	Sem informação		
Estado/Potencial ecológico				
Ciclo de Planeamento	Estado	Nível de confiança	Pressão(ões) responsável(eis)	Identificação da(s) Pressão(ões) responsável(eis)

Classificação do estado				
1º Ciclo (2009-2015)	Medíocre	Baixo		
2º Ciclo (2016-2021)	Razoável	Baixo	1.1 Pontual - Águas Residuais Urbanas	
2º Ciclo (2016-2021)	Razoável	Baixo	2.10 Difusa - Outras	Pecuária
2º Ciclo (2016-2021)	Razoável	Baixo	2.2 Difusa - Agricultura	
2º Ciclo (2016-2021)	Razoável	Baixo	4.1.2 Alteração física canal / leito / galeria ripícola / margem das massas de água para a agricultura	
Classificação do estado global				
1º Ciclo			2º Ciclo	
Inferior a Bom			Inferior a Bom	
Avaliação das Zonas Protegidas				
Designação		Ciclo de Planeamento		
		1º Ciclo	2º Ciclo	

Objetivos Ambientais	
Ciclo de Planeamento	
1º Ciclo	Inferior a Bom
Ano	2022-2027
Prorrogação ou derrogação	Artigo 4.º (4) - Exequibilidade técnica
Justificação	A escala das melhorias necessárias só pode, por razões de exequibilidade técnica em reduzir as pressões de origem tópica e difusa, ser realizada por fases que excedam o calendário estabelecido, estando prevista a sua implementação até 2027.
2º Ciclo	Inferior a Bom
Ano	2016-2021
Prorrogação ou derrogação	Artigo 4.º (4) - Condições naturais
Justificação	Intervenções nos sistemas de saneamento que não foram concluídas antes de 2015. Medidas de controlo da poluição difusa de origem agrícola que não conseguiram surtir efeito até 2015.

Observações

Medidas do 1º Ciclo de Planeamento		
Medida	Estado de implementação	
Código - Designação	Ano	Estado
SUP_E279_AT3-RH5 Reabilitação e requalificação de linhas de água	2015	Em execução
SUP_E311_AT6-RH5 SIARL - Sistema de Informação de Apoio à Reposição da Legalidade	2015	Executada
SUP_E345_AT4-RH5 Realização de planos de gestão de lamas e efluentes pecuários	2015	Em execução
SUP_P360_AT3-RH5 Desenvolvimento de Planos de Gestão dos Riscos de Inundações.	2015	Em execução
SUP_P361_AT1-RH5 Complemento dos sistemas de classificação do estado ecológico e do potencial ecológico das massas de água superficiais.	2015	Em execução
SUP_P429_AT4-RH5 Avaliação do nível de implementação das Melhores Técnicas Disponíveis (MTD) previstas nas Licenças Ambientais	2015	Em execução
SUP_P431_AT1-RH5 Elaboração de um Manual sobre o Regime Jurídico da Utilização dos Recursos Hídricos na Perspetiva Contraordenacional	2015	Executada
SUP_P433_AT3-RH5 Reforço de Meios de Fiscalização do SEPNA para o combate à pesca ilegal de espécies migradoras	2015	Executada
SUP_P443_AT1-RH5 Reavaliação do Título de Utilização dos Recursos Hídricos (TURH) emitidos para os setores de atividades suscetíveis de causar poluição por substâncias perigosas	2015	Em execução
SUP_P449_AT3-RH5 Demarcação de troços navegáveis e fluviáveis	2015	Em execução
SUP_P450_AT4-RH5 Definir limites de descarga para as unidades industriais ligadas aos coletores municipais	2015	Em execução
SUP_P488_AT3-RH5 Atualização do levantamento do potencial de produção em mini-hídricas	2015	Executada
SUP_SUB_E334_AT7-RH5 Implementação da recomendação tarifária ERSAR n.º 2/2010	2015	Em execução
SUP_SUB_E62_AT7-RH5 Publicação do Diploma do regime económico e financeiro dos recursos hídricos e respetiva implementação	2015	Executada
SUP_SUB_E63_AT5-RH5 Fiscalização de unidades com títulos de utilização emitidos	2015	Em execução
SUP_SUB_P2_AT4-RH5 Garantia de boas condições agrícolas e ambientais	2015	Em execução
SUP_SUB_P25_AT1-RH5 Implementação e acompanhamento do Regime de Exercício da Atividade Industrial (REAI)	2015	Em execução
SUP_SUB_P269_AT4-RH5 Implementação de um sistema integrado de gestão dos Títulos de	2015	Executada

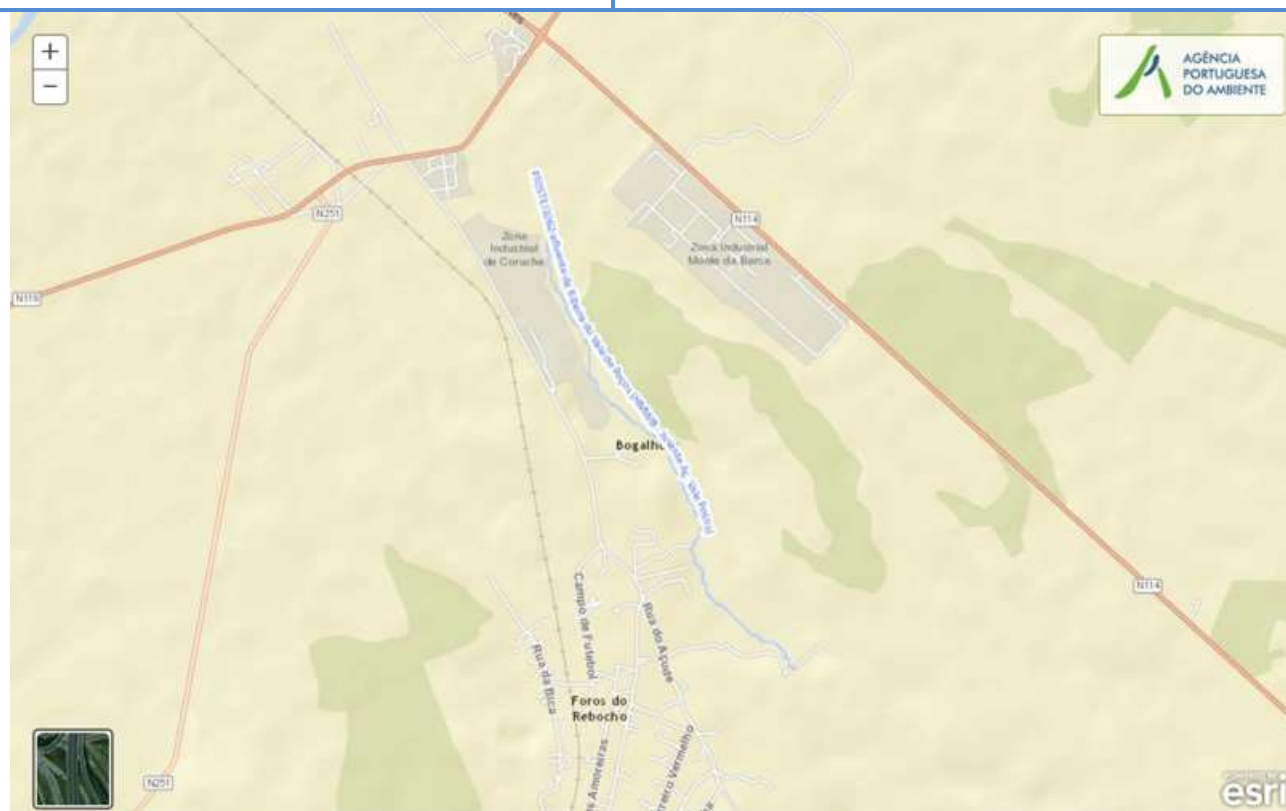
Medidas do 1º Ciclo de Planeamento		
Medida	Estado de implementação	
Código - Designação	Ano	Estado
Utilização dos Recursos Hídricos (TURH)		
SUP_SUB_P32_AT5-RH5 Definição de programa plurianual de fiscalização	2015	Em execução
SUP_SUB_P337_AT6-RH5 Desenvolvimento de ações de sensibilização e formação	2015	Executada
SUP_SUB_P346_AT5-RH5 Reforço da monitorização da qualidade da água para abastecimento público	2015	Executada
SUP_SUB_P36_AT4-RH5 Estudo para identificação de aglomerados onde é viável a adoção de soluções eficazes de drenagem e tratamento de águas residuais	2015	Em execução
SUP_SUB_P368_AT4-RH5 Integração dos dados relativos aos níveis de tratamento das águas destinadas ao consumo humano	2015	Em execução
SUP_SUB_P39_AT4-RH5 Implementação e acompanhamento do Regime de Exercício da Atividade Pecuária (REAP)	2015	Em execução
SUP_SUB_P422_AT1-RH5 Publicação do Regime de Utilização dos Recursos Hídricos e respetiva implementação - Decreto-Lei n.º 226-A/2007, de 31 de maio	2015	Executada
SUP_SUB_P424_AT1-RH5 Regularização excecional das utilizações dos recursos hídricos do Decreto-Lei n.º 226A/2007, de 31 de maio	2015	Executada
SUP_SUB_P425_AT1-RH5 Aplicação conjunta das disposições previstas na legislação relativa à responsabilidade ambiental	2015	Executada
SUP_SUB_P427_AT5-RH5 Otimização das redes de monitorização de avaliação do estado das massas de água e das zonas protegidas	2015	Executada
SUP_SUB_P445_AT5-RH5 Desenvolvimento e implementação de estudo piloto	2015	Executada
SUP_SUB_P480_AT4-RH5 Aplicação da recomendação IRAR nº 1/2007, gestão de fossas sépticas no âmbito de soluções particulares de disposição de águas residuais	2015	Em execução
SUP_SUB_P9_AT2-RH5 Balanço e reprogramação do Programa Nacional para o Uso Eficiente da água (PNUEA)	2015	Em execução
SUP_E83_AT4-RH5 Sistema Intermunicipal de Abastecimento de Água e Saneamento da Lezíria do Tejo (Saneamento) - 2ª Fase	2015	Executada
SUP_E84_AT4-RH5 Sistema Intermunicipal de Abastecimento e de Saneamento de Água da Lezíria do Tejo e do Almonda (Abastecimento) - 3ª Fase	2015	Executada
SUP_E85_AT4-RH5 Sistema Intermunicipal de Abastecimento de água e Saneamento da Lezíria do Tejo e do Almonda (Saneamento) - 3ª Fase	2015	Executada
SUP_E54_AT3-RH5 Elaboração do projeto do “Guia metodológico para elaboração do Plano de Gestão de Risco de Inundações para Zonas Urbanas	2015	Não executada

Medidas do 1º Ciclo de Planeamento		
Medida	Estado de implementação	
Código - Designação	Ano	Estado
SUP_P332_AT7-RH5 Estudo para avaliação de custos de escassez e aplicação de coeficientes de escassez diferenciados por bacia no cálculo da Taxa Recursos Hídricos (TRH)	2015	Não executada
SUP_P343_AT4-RH5 Estudo complementar para avaliação do impacte das pressões	2015	Não executada
SUP_P358_AT2-RH5 Desenvolvimento de estudos de simulação de albufeiras dos aproveitamentos hidroagrícolas do grupo II	2015	Não executada
SUP_P430_AT5-RH5 Estudo do impacto das alterações climáticas no cumprimento dos objetivos ambientais	2015	Não executada
SUP_P434_AT7-RH5 Análise da viabilidade de implementação de um plano para restabelecimento da conectividade dos cursos de água para a fauna piscícola	2015	Não executada
SUP_P448_AT3-RH5 Definição de áreas a preservar ao nível das bacias hidrográficas	2015	Não executada
SUP_SUB_P265_AT5-RH5 Acompanhamento dos impactes nas massas de água em resultado da implementação do Decreto-Lei n.º 276/2009, de 2 de outubro	2015	Não executada
SUP_SUB_P28_AT4-RH5 Implementação e acompanhamento da Estratégia Nacional de Efluentes Agropecuários e Agroindustriais (ENEAPAI) no atual enquadramento legal	2015	Não executada
SUP_SUB_P364_AT3-RH5 Identificação de reservas estratégicas para fazer face a situações de escassez	2015	Não executada
SUP_SUB_P367_AT4-RH5 Identificação das áreas condicionadas à utilização agrícola de lamas de depuração e efluentes pecuários	2015	Não executada
SUP_SUB_P426_AT1-RH5 Regulamentação da Lei da Água	2015	Não executada
SUP_SUB_P440_AT3-RH5 Sistema de Previsão e Gestão de Secas	2015	Não executada

Medidas do 2º Ciclo de Planeamento		
Medida	Programação Física	
Código - Designação	1º Ciclo	Ano
PTE1P01M85_SUP_RH5 Remodelação e ampliação da ETAR da Zona Industrial de Monte da Barca, concelho de Coruche	Não	2017
PTE1P01M52_SUP_RH5 Construção da ETAR da Malhada Alta, no concelho de Coruche	Não	2018-2019

A massa de água vai ainda beneficiar de medidas de âmbito regional, apresentadas na Parte 6 do PGRH.

Ficha de Caracterização de Massa de Água Superficial

Código: PT05TEJ1062**Nome:** afluente da Ribeira do Vale de Poços (HMWB - Jusante Aç. Vale Poços)**Categoria:** Rio**Bacia hidrográfica:** Tejo**Natureza:** Fortemente Modificada**Sub-bacia hidrográfica:** Sorraia**Tipologia:** Depósitos Sedimentares do Tejo e Sado**Extensão da MA (km):** 3,7416**Internacional:** Não**Área da MA (km²):****Código ES:****Área da bacia da MA (km²):** 4,5757

Enquadramento Territorial

Concelhos: CORUCHE

Zonas Protegidas

Código	Tipo	Designação
--------	------	------------

Pressões Quantitativas e Qualitativas					
<i>Captação de água por setor de atividade</i>					
Setor	Volume (hm³/ano)			Pressão Significativa	
<i>Cargas por setor de atividade (kg/ano)</i>					
Setor	CBO₅	CQO	N_{total}	P_{total}	Pressão Significativa
Indústria	294,88	2064,16	36,86	7,372	Não
Agrícola			1117,296	115,49	Sim
Pecuária			776,304	33,997	Não
<i>Pressão Transfronteiriça</i>					
Setor	Captações (Nº)		Rejeições de águas residuais (Nº)		

Pressões Hidromorfológicas				
Tipo			Valor	
<i>Barragens</i>				
Designação	Classe	Volume útil armazenado (hm³)	Dispositivos de transposição para peixes	Regime de Caudais Ecológicos
<i>Intervenções</i>				
Tipo de intervenção		Nº		
<i>Regularização fluvial</i>				
Tipo de intervenção		Objetivo		
<i>Transvases</i>				
Massa de água de destino (Código - Designação)	Objetivo		Caudal (m³/dia)	
<i>Pressão Transfronteiriça</i>				
Tipo de pressão			Valor	

Monitorização
Estações

Monitorização			
Vigilância (n.º)	Operacional (n.º)	Hidrométrica (n.º)	Sedimentológica (n.º)
0	0	0	0

Avaliação do Estado		
Elementos de qualidade		
Tipo de Elemento	Classificação	Parâmetro
		Responsável/A recuperar
Estado/Potencial Ecológico		
Biológicos	Desconhecido/Sem informação	
Hidromorfológicos	Desconhecido/Sem informação	
Físico-Químicos Gerais	Desconhecido/Sem informação	
Poluentes específicos	Desconhecido/Sem informação	
Estado Químico		
Substâncias Prioritárias e outros elementos	Desconhecido	

Classificação do estado				
Estado Químico				
Ciclo de Planeamento	Estado	Nível de confiança	Pressão(ões) responsável(eis)	Identificação da(s) Pressão(ões) responsável(eis)
1º Ciclo (2009-2015)	Bom			
2º Ciclo (2016-2021)	Desconhecido	Sem informação		
Estado/Potencial ecológico				
Ciclo de Planeamento	Estado	Nível de confiança	Pressão(ões) responsável(eis)	Identificação da(s) Pressão(ões) responsável(eis)
1º Ciclo (2009-2015)	Medíocre	Baixo		

Classificação do estado				
2º Ciclo (2016-2021)	Medíocre	Médio	2.2 Difusa - Agricultura	
2º Ciclo (2016-2021)	Medíocre	Médio	4.3.1 Alteração Hidrológica - Agricultura	
Classificação do estado global				
1º Ciclo			2º Ciclo	
Inferior a Bom			Inferior a Bom	
Avaliação das Zonas Protegidas				
Designação		Ciclo de Planeamento		
		1º Ciclo	2º Ciclo	

Objetivos Ambientais	
Ciclo de Planeamento	
1º Ciclo	Inferior a Bom
Ano	2022-2027
Prorrogação ou derrogação	Artigo 4.º (4) - Exequibilidade técnica
Justificação	A escala das melhorias necessárias só pode, por razões de exequibilidade técnica em i) reduzir as pressões de origem difusa, ii) definir um RCE, iii) projetar e instalar o dispositivo para a descarga do RCE, iv) dispor de uma série de dados de monitorização que permitam avaliar a eficácia do RCE para ser atingido o Bom Estado Ecológico, procedendo a eventuais ajustes dos valores do RCE se necessário, iv) equacionar da necessidade de implementação de um dispositivo de transposição para a fauna piscícola, ser realizada por fases que excedam o calendário estabelecido, estando prevista a sua implementação até 2027, ser realizada por fases que excedam o calendário estabelecido, estando prevista a sua implementação até 2027.
2º Ciclo	Inferior a Bom
Ano	2022-2027
Prorrogação ou derrogação	Artigo 4.º (4) - Exequibilidade técnica
Justificação	Implementação e monitorização de regimes de caudais ecológicos, que deverão ser ajustados, até se atingir o bom estado das massas de água a jusante. Medidas de controlo da poluição difusa de origem agrícola que não conseguem surtir efeito a médio prazo.

Observações

Medidas do 1º Ciclo de Planeamento		
Medida	Estado de implementação	
Código - Designação	Ano	Estado
SUP_E279_AT3-RH5 Reabilitação e requalificação de linhas de água	2015	Em execução
SUP_E311_AT6-RH5 SIARL - Sistema de Informação de Apoio à Reposição da Legalidade	2015	Executada
SUP_E345_AT4-RH5 Realização de planos de gestão de lamas e efluentes pecuários	2015	Em execução
SUP_P360_AT3-RH5 Desenvolvimento de Planos de Gestão dos Riscos de Inundações.	2015	Em execução
SUP_P361_AT1-RH5 Complemento dos sistemas de classificação do estado ecológico e do potencial ecológico das massas de água superficiais.	2015	Em execução
SUP_P431_AT1-RH5 Elaboração de um Manual sobre o Regime Jurídico da Utilização dos Recursos Hídricos na Perspetiva Contraordenacional	2015	Executada
SUP_P433_AT3-RH5 Reforço de Meios de Fiscalização do SEPNA para o combate à pesca ilegal de espécies migradoras	2015	Executada
SUP_P443_AT1-RH5 Reavaliação do Título de Utilização dos Recursos Hídricos (TURH) emitidos para os setores de atividades suscetíveis de causar poluição por substâncias perigosas	2015	Em execução
SUP_P449_AT3-RH5 Demarcação de troços navegáveis e fluviáveis	2015	Em execução
SUP_P450_AT4-RH5 Definir limites de descarga para as unidades industriais ligadas aos coletores municipais	2015	Em execução
SUP_P488_AT3-RH5 Atualização do levantamento do potencial de produção em mini-hídricas	2015	Executada
SUP_SUB_E334_AT7-RH5 Implementação da recomendação tarifária ERSAR n.º 2/2010	2015	Em execução
SUP_SUB_E62_AT7-RH5 Publicação do Diploma do regime económico e financeiro dos recursos hídricos e respetiva implementação	2015	Executada
SUP_SUB_E63_AT5-RH5 Fiscalização de unidades com títulos de utilização emitidos	2015	Em execução
SUP_SUB_P2_AT4-RH5 Garantia de boas condições agrícolas e ambientais	2015	Em execução
SUP_SUB_P25_AT1-RH5 Implementação e acompanhamento do Regime de Exercício da Atividade Industrial (REAL)	2015	Em execução
SUP_SUB_P269_AT4-RH5 Implementação de um sistema integrado de gestão dos Títulos de Utilização dos Recursos Hídricos (TURH)	2015	Executada
SUP_SUB_P32_AT5-RH5 Definição de programa plurianual de fiscalização	2015	Em execução

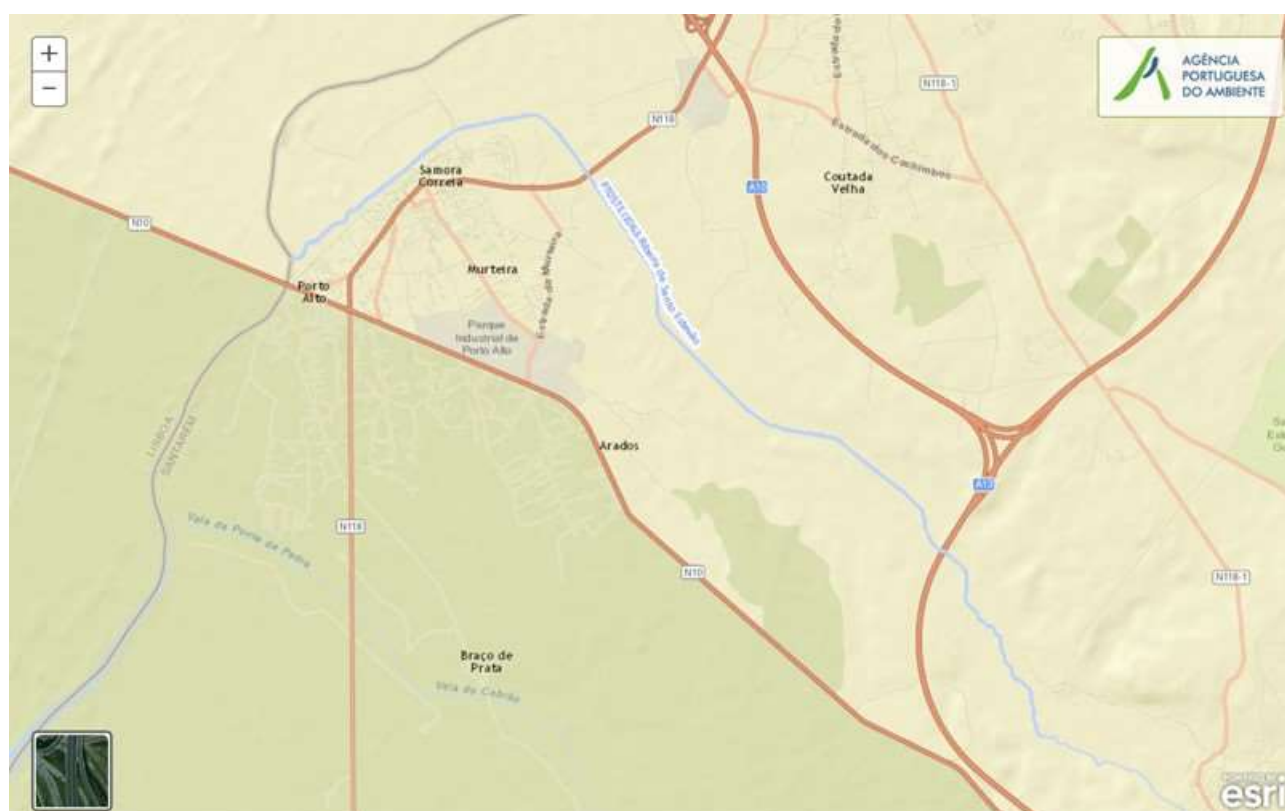
Medidas do 1º Ciclo de Planeamento		
Medida	Estado de implementação	
Código - Designação	Ano	Estado
SUP_SUB_P337_AT6-RH5 Desenvolvimento de ações de sensibilização e formação	2015	Executada
SUP_SUB_P346_AT5-RH5 Reforço da monitorização da qualidade da água para abastecimento público	2015	Executada
SUP_SUB_P36_AT4-RH5 Estudo para identificação de aglomerados onde é viável a adoção de soluções eficazes de drenagem e tratamento de águas residuais	2015	Em execução
SUP_SUB_P368_AT4-RH5 Integração dos dados relativos aos níveis de tratamento das águas destinadas ao consumo humano	2015	Em execução
SUP_SUB_P39_AT4-RH5 Implementação e acompanhamento do Regime de Exercício da Atividade Pecuária (REAP)	2015	Em execução
SUP_SUB_P422_AT1-RH5 Publicação do Regime de Utilização dos Recursos Hídricos e respetiva implementação - Decreto-Lei n.º 226-A/2007, de 31 de maio	2015	Executada
SUP_SUB_P424_AT1-RH5 Regularização excecional das utilizações dos recursos hídricos do Decreto-Lei n.º 226A/2007, de 31 de maio	2015	Executada
SUP_SUB_P425_AT1-RH5 Aplicação conjunta das disposições previstas na legislação relativa à responsabilidade ambiental	2015	Executada
SUP_SUB_P427_AT5-RH5 Otimização das redes de monitorização de avaliação do estado das massas de água e das zonas protegidas	2015	Executada
SUP_SUB_P445_AT5-RH5 Desenvolvimento e implementação de estudo piloto	2015	Executada
SUP_SUB_P480_AT4-RH5 Aplicação da recomendação IRAR nº 1/2007, gestão de fossas sépticas no âmbito de soluções particulares de disposição de águas residuais	2015	Em execução
SUP_SUB_P9_AT2-RH5 Balanço e reprogramação do Programa Nacional para o Uso Eficiente da água (PNUEA)	2015	Em execução
SUP_P447_AT2-RH5 Estudo para definição de regime de caudais ecológicos no rio Tejo	2015	Em execução
SUP_E54_AT3-RH5 Elaboração do projeto do “Guia metodológico para elaboração do Plano de Gestão de Risco de Inundações para Zonas Urbanas	2015	Não executada
SUP_P332_AT7-RH5 Estudo para avaliação de custos de escassez e aplicação de coeficientes de escassez diferenciados por bacia no cálculo da Taxa Recursos Hídricos (TRH)	2015	Não executada
SUP_P343_AT4-RH5 Estudo complementar para avaliação do impacte das pressões	2015	Não executada
SUP_P430_AT5-RH5 Estudo do impacto das alterações climáticas no cumprimento dos objetivos ambientais	2015	Não executada
SUP_P434_AT7-RH5 Análise da viabilidade de implementação de um plano para restabelecimento da conectividade dos cursos de água para a fauna piscícola	2015	Não executada

Medidas do 1º Ciclo de Planeamento		
Medida	Estado de implementação	
Código - Designação	Ano	Estado
SUP_P448_AT3-RH5 Definição de áreas a preservar ao nível das bacias hidrográficas	2015	Não executada
SUP_SUB_P265_AT5-RH5 Acompanhamento dos impactes nas massas de água em resultado da implementação do Decreto-Lei n.º 276/2009, de 2 de outubro	2015	Não executada
SUP_SUB_P28_AT4-RH5 Implementação e acompanhamento da Estratégia Nacional de Efluentes Agropecuários e Agroindustriais (ENEAPAI) no atual enquadramento legal	2015	Não executada
SUP_SUB_P364_AT3-RH5 Identificação de reservas estratégicas para fazer face a situações de escassez	2015	Não executada
SUP_SUB_P367_AT4-RH5 Identificação das áreas condicionadas à utilização agrícola de lamas de depuração e efluentes pecuários	2015	Não executada
SUP_SUB_P426_AT1-RH5 Regulamentação da Lei da Água	2015	Não executada
SUP_SUB_P440_AT3-RH5 Sistema de Previsão e Gestão de Secas	2015	Não executada

Medidas do 2º Ciclo de Planeamento		
Medida	Programação Física	
Código - Designação	1º Ciclo	Ano
PTE1P06M01_RH5 Adotar um novo Código de Boas Práticas Agrícolas, contemplando disposições para o azoto e para o fósforo	Não	2016
PTE3P02M34_SUP_RH5 Plano para a reconstituição da continuidade fluvial, restauração da vegetação ripária e revisão do regime de caudais ecológicos	Não	2017-2019

A massa de água vai ainda beneficiar de medidas de âmbito regional, apresentadas na Parte 6 do PGRH.

Ficha de Caracterização de Massa de Água Superficial

Código: PT05TEJ1063**Nome:** Ribeira de Santo Estevão**Categoria:** Rio**Bacia hidrográfica:** Tejo**Natureza:** Natural**Sub-bacia hidrográfica:** Almansôr**Tipologia:** Depósitos Sedimentares do Tejo e Sado**Extensão da MA (km):** 16,0169**Internacional:** Não**Área da MA (km²):****Código ES:****Área da bacia da MA (km²):** 49,2376

Enquadramento Territorial

Concelhos: BENAVENTE

Zonas Protegidas

Código	Tipo	Designação
--------	------	------------

Pressões Quantitativas e Qualitativas					
<i>Captação de água por setor de atividade</i>					
Setor		Volume (hm³/ano)		Pressão Significativa	
<i>Cargas por setor de atividade (kg/ano)</i>					
Setor	CBO₅	CQO	N_{total}	P_{total}	Pressão Significativa
Urbano	14345,751	31659,242	14267,252	1274,283	Sim
Agrícola			15936,79	2559,258	Sim
Golfe			111,171	2,42	Não
Pecuária			23617,998	1123,114	Sim
<i>Pressão Transfronteiriça</i>					
Setor		Captações (Nº)		Rejeições de águas residuais (Nº)	

Pressões Hidromorfológicas				
Tipo			Valor	
<i>Barragens</i>				
Designação	Classe	Volume útil armazenado (hm³)	Dispositivos de transposição para peixes	Regime de Caudais Ecológicos
<i>Intervenções</i>				
Tipo de intervenção			Nº	
<i>Regularização fluvial</i>				
Tipo de intervenção			Objetivo	
<i>Transvases</i>				
Massa de água de destino (Código - Designação)		Objetivo		Caudal (m³/dia)
<i>Pressão Transfronteiriça</i>				
Tipo de pressão			Valor	

Monitorização			
Estações			
Vigilância (n.º)	Operacional (n.º)	Hidrométrica (n.º)	Sedimentológica (n.º)
0	1	0	0

Avaliação do Estado		
Elementos de qualidade		
Tipo de Elemento	Classificação	Parâmetro
		Responsável/A recuperar
Estado/Potencial Ecológico		
Biológicos	Mau	Peixes
Hidromorfológicos	Bom	
Físico-Químicos Gerais	Razoável	%OD; OD; P Total
Poluentes específicos	Desconhecido/Sem informação	
Estado Químico		
Substâncias Prioritárias e outros elementos	Desconhecido	

Classificação do estado				
Estado Químico				
Ciclo de Planeamento	Estado	Nível de confiança	Pressão(ões) responsável(eis)	Identificação da(s) Pressão(ões) responsável(eis)
1º Ciclo (2009-2015)	Bom			
2º Ciclo (2016-2021)	Desconhecido	Sem informação		
Estado/Potencial ecológico				
Ciclo de Planeamento	Estado	Nível de confiança	Pressão(ões) responsável(eis)	Identificação da(s) Pressão(ões) responsável(eis)
1º Ciclo (2009-2015)	Medíocre	Elevado		
2º Ciclo (2016-2021)	Mau	Elevado	1.1 Pontual - Águas Residuais	ETAR de Murteira

Classificação do estado				
			Urbanas	
2º Ciclo (2016-2021)	Mau	Elevado	2.10 Difusa - Outras	Pecuária
2º Ciclo (2016-2021)	Mau	Elevado	2.2 Difusa - Agricultura	
2º Ciclo (2016-2021)	Mau	Elevado	4.1.2 Alteração física canal / leito / galeria ripícola / margem das massas de água para a agricultura	
Classificação do estado global				
1º Ciclo			2º Ciclo	
Inferior a Bom			Inferior a Bom	
Avaliação das Zonas Protegidas				
Designação		Ciclo de Planeamento		
		1º Ciclo	2º Ciclo	

Objetivos Ambientais	
<i>Ciclo de Planeamento</i>	
1º Ciclo	Inferior a Bom
Ano	2016-2021
Prorrogação ou derrogação	Artigo 4.º (4) - Exequibilidade técnica
Justificação	A escala das melhorias necessárias só pode, por razões de exequibilidade técnica em reduzir as pressões de origem tóxica, ser realizada por fases que excedam o calendário estabelecido, estando prevista a sua implementação até 2021.
2º Ciclo	Inferior a Bom
Ano	2022-2027
Prorrogação ou derrogação	Artigo 4.º (4) - Exequibilidade técnica
Justificação	Recuperação reduzida dos ecossistemas aquáticos em massas de água sujeitas a pressões prolongadas. Medidas de controlo da poluição urbana e difusa de origem agrícola que não conseguem surtir efeito a médio prazo.

Observações

Medidas do 1º Ciclo de Planeamento		
Medida	Estado de implementação	
Código - Designação	Ano	Estado
SUP_E279_AT3-RH5 Reabilitação e requalificação de linhas de água	2015	Em execução
SUP_E311_AT6-RH5 SIARL - Sistema de Informação de Apoio à Reposição da Legalidade	2015	Executada
SUP_E345_AT4-RH5 Realização de planos de gestão de lamas e efluentes pecuários	2015	Em execução
SUP_P360_AT3-RH5 Desenvolvimento de Planos de Gestão dos Riscos de Inundações.	2015	Em execução
SUP_P361_AT1-RH5 Complemento dos sistemas de classificação do estado ecológico e do potencial ecológico das massas de água superficiais.	2015	Em execução
SUP_P431_AT1-RH5 Elaboração de um Manual sobre o Regime Jurídico da Utilização dos Recursos Hídricos na Perspetiva Contraordenacional	2015	Executada
SUP_P433_AT3-RH5 Reforço de Meios de Fiscalização do SEPNA para o combate à pesca ilegal de espécies migradoras	2015	Executada
SUP_P443_AT1-RH5 Reavaliação do Título de Utilização dos Recursos Hídricos (TURH) emitidos para os setores de atividades suscetíveis de causar poluição por substâncias perigosas	2015	Em execução
SUP_P449_AT3-RH5 Demarcação de troços navegáveis e fluviáveis	2015	Em execução
SUP_P450_AT4-RH5 Definir limites de descarga para as unidades industriais ligadas aos coletores municipais	2015	Em execução
SUP_P488_AT3-RH5 Atualização do levantamento do potencial de produção em mini-hídricas	2015	Executada
SUP_SUB_E334_AT7-RH5 Implementação da recomendação tarifária ERSAR n.º 2/2010	2015	Em execução
SUP_SUB_E62_AT7-RH5 Publicação do Diploma do regime económico e financeiro dos recursos hídricos e respetiva implementação	2015	Executada
SUP_SUB_E63_AT5-RH5 Fiscalização de unidades com títulos de utilização emitidos	2015	Em execução
SUP_SUB_P2_AT4-RH5 Garantia de boas condições agrícolas e ambientais	2015	Em execução
SUP_SUB_P25_AT1-RH5 Implementação e acompanhamento do Regime de Exercício da Atividade Industrial (REAL)	2015	Em execução
SUP_SUB_P269_AT4-RH5 Implementação de um sistema integrado de gestão dos Títulos de Utilização dos Recursos Hídricos (TURH)	2015	Executada
SUP_SUB_P32_AT5-RH5 Definição de programa plurianual de fiscalização	2015	Em execução

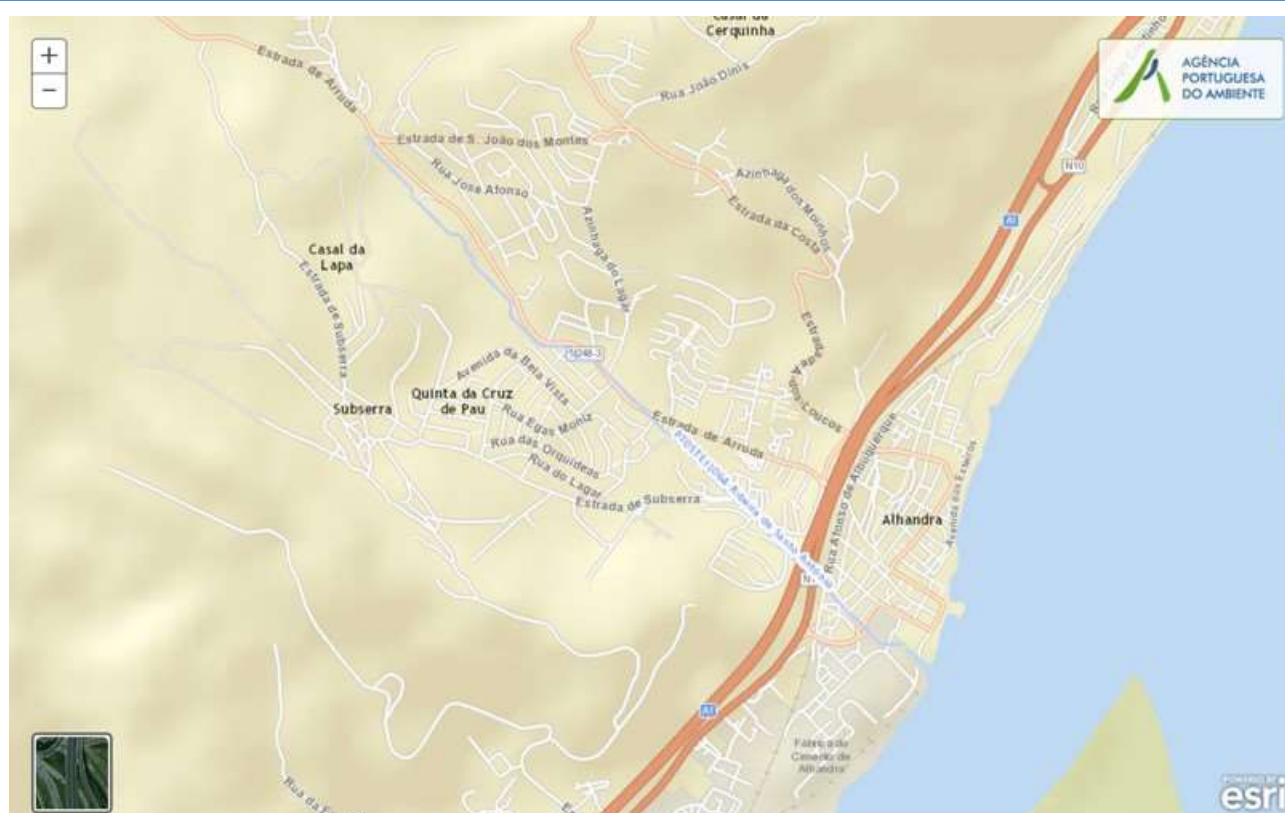
Medidas do 1º Ciclo de Planeamento		
Medida	Estado de implementação	
Código - Designação	Ano	Estado
SUP_SUB_P337_AT6-RH5 Desenvolvimento de ações de sensibilização e formação	2015	Executada
SUP_SUB_P346_AT5-RH5 Reforço da monitorização da qualidade da água para abastecimento público	2015	Executada
SUP_SUB_P36_AT4-RH5 Estudo para identificação de aglomerados onde é viável a adoção de soluções eficazes de drenagem e tratamento de águas residuais	2015	Em execução
SUP_SUB_P368_AT4-RH5 Integração dos dados relativos aos níveis de tratamento das águas destinadas ao consumo humano	2015	Em execução
SUP_SUB_P39_AT4-RH5 Implementação e acompanhamento do Regime de Exercício da Atividade Pecuária (REAP)	2015	Em execução
SUP_SUB_P422_AT1-RH5 Publicação do Regime de Utilização dos Recursos Hídricos e respetiva implementação - Decreto-Lei n.º 226-A/2007, de 31 de maio	2015	Executada
SUP_SUB_P424_AT1-RH5 Regularização excecional das utilizações dos recursos hídricos do Decreto-Lei n.º 226A/2007, de 31 de maio	2015	Executada
SUP_SUB_P425_AT1-RH5 Aplicação conjunta das disposições previstas na legislação relativa à responsabilidade ambiental	2015	Executada
SUP_SUB_P427_AT5-RH5 Otimização das redes de monitorização de avaliação do estado das massas de água e das zonas protegidas	2015	Executada
SUP_SUB_P445_AT5-RH5 Desenvolvimento e implementação de estudo piloto	2015	Executada
SUP_SUB_P480_AT4-RH5 Aplicação da recomendação IRAR nº 1/2007, gestão de fossas sépticas no âmbito de soluções particulares de disposição de águas residuais	2015	Em execução
SUP_SUB_P9_AT2-RH5 Balanço e reprogramação do Programa Nacional para o Uso Eficiente da água (PNUEA)	2015	Em execução
SUP_E83_AT4-RH5 Sistema Intermunicipal de Abastecimento de Água e Saneamento da Lezíria do Tejo (Saneamento) - 2ª Fase	2015	Executada
SUP_E84_AT4-RH5 Sistema Intermunicipal de Abastecimento e de Saneamento de Água da Lezíria do Tejo e do Almonda (Abastecimento) - 3ª Fase	2015	Executada
SUP_E85_AT4-RH5 Sistema Intermunicipal de Abastecimento de água e Saneamento da Lezíria do Tejo e do Almonda (Saneamento) - 3ª Fase	2015	Executada
SUP_E54_AT3-RH5 Elaboração do projeto do “Guia metodológico para elaboração do Plano de Gestão de Risco de Inundações para Zonas Urbanas	2015	Não executada
SUP_P270_AT5-RH5 Implementação de redes de monitorização de caudal sólido	2015	Não executada
SUP_P332_AT7-RH5 Estudo para avaliação de custos de escassez e aplicação de coeficientes de	2015	Não executada

Medidas do 1º Ciclo de Planeamento		
Medida	Estado de implementação	
Código - Designação	Ano	Estado
escassez diferenciados por bacia no cálculo da Taxa Recursos Hídricos (TRH)		
SUP_P343_AT4-RH5 Estudo complementar para avaliação do impacte das pressões	2015	Não executada
SUP_P358_AT2-RH5 Desenvolvimento de estudos de simulação de albufeiras dos aproveitamentos hidroagrícolas do grupo II	2015	Não executada
SUP_P430_AT5-RH5 Estudo do impacto das alterações climáticas no cumprimento dos objetivos ambientais	2015	Não executada
SUP_P434_AT7-RH5 Análise da viabilidade de implementação de um plano para restabelecimento da conectividade dos cursos de água para a fauna piscícola	2015	Não executada
SUP_P448_AT3-RH5 Definição de áreas a preservar ao nível das bacias hidrográficas	2015	Não executada
SUP_SUB_P265_AT5-RH5 Acompanhamento dos impactes nas massas de água em resultado da implementação do Decreto-Lei n.º 276/2009, de 2 de outubro	2015	Não executada
SUP_SUB_P28_AT4-RH5 Implementação e acompanhamento da Estratégia Nacional de Efluentes Agropecuários e Agroindustriais (ENEAPAI) no atual enquadramento legal	2015	Não executada
SUP_SUB_P364_AT3-RH5 Identificação de reservas estratégicas para fazer face a situações de escassez	2015	Não executada
SUP_SUB_P367_AT4-RH5 Identificação das áreas condicionadas à utilização agrícola de lamas de depuração e efluentes pecuários	2015	Não executada
SUP_SUB_P426_AT1-RH5 Regulamentação da Lei da Água	2015	Não executada
SUP_SUB_P440_AT3-RH5 Sistema de Previsão e Gestão de Secas	2015	Não executada

Medidas do 2º Ciclo de Planeamento		
Medida	Programação Física	
Código - Designação	1º Ciclo	Ano
PTE1P01M74_SUP_RH5 Remodelação da ETAR da Murteira, freguesia de Samora Correia, concelho de Benavente	Não	2016-2017
PTE1P06M11_RH5 Condicionantes à valorização agrícola de lamas de depuração e efluentes pecuários	Não	2016-2021

A massa de água vai ainda beneficiar de medidas de âmbito regional, apresentadas na Parte 6 do PGRH.

Ficha de Caracterização de Massa de Água Superficial

Código: PT05TEJ1064**Nome:** Ribeira de Santo António**Categoria:** Rio**Bacia hidrográfica:** Tejo**Natureza:** Natural**Sub-bacia hidrográfica:** Tejo**Tipologia:** Depósitos Sedimentares do Tejo e Sado**Extensão da MA (km):** 2,5614**Internacional:** Não**Área da MA (km²):****Código ES:****Área da bacia da MA (km²):** 10,7284

Enquadramento Territorial

Concelhos: VILA FRANCA DE XIRA

Zonas Protegidas

Código	Tipo	Designação
--------	------	------------

Pressões Quantitativas e Qualitativas					
<i>Captação de água por setor de atividade</i>					
Setor	Volume (hm ³ /ano)			Pressão Significativa	
<i>Cargas por setor de atividade (kg/ano)</i>					
Setor	CBO ₅	CQO	N _{total}	P _{total}	Pressão Significativa
Indústria	46,8	207,224			Não
Urbano	55	279,425	98,535	17,706	Não
Agrícola			3331,751	527,035	Sim
Pecuária			1923,543	87,486	Sim
<i>Pressão Transfronteiriça</i>					
Setor	Captações (Nº)		Rejeições de águas residuais (Nº)		

Pressões Hidromorfológicas				
Tipo			Valor	
Regularização Fluvial (km)			3,76	
<i>Barragens</i>				
Designação	Classe	Volume útil armazenado (hm ³)	Dispositivos de transposição para peixes	Regime de Caudais Ecológicos
<i>Intervenções</i>				
Tipo de intervenção		Nº		
<i>Regularização fluvial</i>				
Tipo de intervenção		Objetivo		
Atravessamento		Pontes e Pontões		
Reperfilamento das secções transversais e aumento da sua capacidade de vazão		Defesa contra cheias		
<i>Transvases</i>				
Massa de água de destino (Código - Designação)	Objetivo		Caudal (m ³ /dia)	

Pressões Hidromorfológicas	
<i>Pressão Transfronteiriça</i>	
<i>Tipo de pressão</i>	<i>Valor</i>

Monitorização			
<i>Estações</i>			
<i>Vigilância (n.º)</i>	<i>Operacional (n.º)</i>	<i>Hidrométrica (n.º)</i>	<i>Sedimentológica (n.º)</i>
0	0	0	0

Avaliação do Estado		
<i>Elementos de qualidade</i>		
<i>Tipo de Elemento</i>	<i>Classificação</i>	<i>Parâmetro</i>
		<i>Responsável/A recuperar</i>
<i>Estado/Potencial Ecológico</i>		
Biológicos	Desconhecido/Sem informação	
Hidromorfológicos	Desconhecido/Sem informação	
Físico-Químicos Gerais	Desconhecido/Sem informação	
Poluentes específicos	Desconhecido/Sem informação	
<i>Estado Químico</i>		
Substâncias Prioritárias e outros elementos	Desconhecido	

Classificação do estado				
<i>Estado Químico</i>				
<i>Ciclo de Planeamento</i>	<i>Estado</i>	<i>Nível de confiança</i>	<i>Pressão(ões) responsável(eis)</i>	<i>Identificação da(s) Pressão(ões) responsável(eis)</i>
1º Ciclo (2009-2015)	Bom			

Classificação do estado				
2º Ciclo (2016-2021)	Desconhecido	Sem informação		
Estado/Potencial ecológico				
Ciclo de Planeamento	Estado	Nível de confiança	Pressão(ões) responsável(eis)	Identificação da(s) Pressão(ões) responsável(eis)
1º Ciclo (2009-2015)	Razoável	Baixo		
2º Ciclo (2016-2021)	Razoável	Baixo	2.10 Difusa - Outras	Pecuária
2º Ciclo (2016-2021)	Razoável	Baixo	2.2 Difusa - Agricultura	
2º Ciclo (2016-2021)	Razoável	Baixo	4.1.1 Alteração física canal / leito / galeria ripícola / margem das massas de água para controlo de cheias	
Classificação do estado global				
1º Ciclo			2º Ciclo	
Inferior a Bom			Inferior a Bom	
Avaliação das Zonas Protegidas				
Designação	Ciclo de Planeamento			
	1º Ciclo		2º Ciclo	

Objetivos Ambientais	
Ciclo de Planeamento	
1º Ciclo	Inferior a Bom
Ano	2015
Prorrogação ou derrogação	
Justificação	
2º Ciclo	Inferior a Bom
Ano	2022-2027
Prorrogação ou derrogação	Artigo 4.º (4) - Exequibilidade técnica

Objetivos Ambientais	
Justificação	Recuperação reduzida dos ecossistemas aquáticos em massas de água sujeitas a pressões prolongadas. Medidas de controlo da poluição difusa de origem agrícola que não conseguem surtir efeito a médio prazo.

Observações

Medidas do 1º Ciclo de Planeamento		
Medida	Estado de implementação	
Código - Designação	Ano	Estado
SUP_E279_AT3-RH5 Reabilitação e requalificação de linhas de água	2015	Em execução
SUP_E311_AT6-RH5 SIARL - Sistema de Informação de Apoio à Reposição da Legalidade	2015	Executada
SUP_E345_AT4-RH5 Realização de planos de gestão de lamas e efluentes pecuários	2015	Em execução
SUP_P359_AT4-RH5 Aumento do nível de atendimento dos sistemas de tratamento de águas residuais	2015	Executada
SUP_P360_AT3-RH5 Desenvolvimento de Planos de Gestão dos Riscos de Inundações.	2015	Em execução
SUP_P361_AT1-RH5 Complemento dos sistemas de classificação do estado ecológico e do potencial ecológico das massas de água superficiais.	2015	Em execução
SUP_P431_AT1-RH5 Elaboração de um Manual sobre o Regime Jurídico da Utilização dos Recursos Hídricos na Perspetiva Contraordenacional	2015	Executada
SUP_P433_AT3-RH5 Reforço de Meios de Fiscalização do SEPNA para o combate à pesca ilegal de espécies migradoras	2015	Executada
SUP_P443_AT1-RH5 Reavaliação do Título de Utilização dos Recursos Hídricos (TURH) emitidos para os setores de atividades suscetíveis de causar poluição por substâncias perigosas	2015	Em execução
SUP_P449_AT3-RH5 Demarcação de troços navegáveis e fluviáveis	2015	Em execução
SUP_P450_AT4-RH5 Definir limites de descarga para as unidades industriais ligadas aos coletores municipais	2015	Em execução
SUP_P488_AT3-RH5 Atualização do levantamento do potencial de produção em mini-hídricas	2015	Executada
SUP_P494_AT4-RH5 Aumento do nível de atendimento dos sistemas de drenagem de águas residuais	2015	Executada
SUP_SUB_E334_AT7-RH5 Implementação da recomendação tarifária ERSAR n.º 2/2010	2015	Em execução

Medidas do 1º Ciclo de Planeamento		
Medida	Estado de implementação	
Código - Designação	Ano	Estado
SUP_SUB_E62_AT7-RH5 Publicação do Diploma do regime económico e financeiro dos recursos hídricos e respetiva implementação	2015	Executada
SUP_SUB_E63_AT5-RH5 Fiscalização de unidades com títulos de utilização emitidos	2015	Em execução
SUP_SUB_P2_AT4-RH5 Garantia de boas condições agrícolas e ambientais	2015	Em execução
SUP_SUB_P25_AT1-RH5 Implementação e acompanhamento do Regime de Exercício da Atividade Industrial (REAI)	2015	Em execução
SUP_SUB_P269_AT4-RH5 Implementação de um sistema integrado de gestão dos Títulos de Utilização dos Recursos Hídricos (TURH)	2015	Executada
SUP_SUB_P32_AT5-RH5 Definição de programa plurianual de fiscalização	2015	Em execução
SUP_SUB_P337_AT6-RH5 Desenvolvimento de ações de sensibilização e formação	2015	Executada
SUP_SUB_P346_AT5-RH5 Reforço da monitorização da qualidade da água para abastecimento público	2015	Executada
SUP_SUB_P36_AT4-RH5 Estudo para identificação de aglomerados onde é viável a adoção de soluções eficazes de drenagem e tratamento de águas residuais	2015	Em execução
SUP_SUB_P368_AT4-RH5 Integração dos dados relativos aos níveis de tratamento das águas destinadas ao consumo humano	2015	Em execução
SUP_SUB_P39_AT4-RH5 Implementação e acompanhamento do Regime de Exercício da Atividade Pecuária (REAP)	2015	Em execução
SUP_SUB_P422_AT1-RH5 Publicação do Regime de Utilização dos Recursos Hídricos e respetiva implementação - Decreto-Lei n.º 226-A/2007, de 31 de maio	2015	Executada
SUP_SUB_P424_AT1-RH5 Regularização excecional das utilizações dos recursos hídricos do Decreto-Lei n.º 226A/2007, de 31 de maio	2015	Executada
SUP_SUB_P425_AT1-RH5 Aplicação conjunta das disposições previstas na legislação relativa à responsabilidade ambiental	2015	Executada
SUP_SUB_P427_AT5-RH5 Otimização das redes de monitorização de avaliação do estado das massas de água e das zonas protegidas	2015	Executada
SUP_SUB_P480_AT4-RH5 Aplicação da recomendação IRAR nº 1/2007, gestão de fossas sépticas no âmbito de soluções particulares de disposição de águas residuais	2015	Em execução
SUP_SUB_P9_AT2-RH5 Balanço e reprogramação do Programa Nacional para o Uso Eficiente da água (PNUEA)	2015	Em execução
SUP_E54_AT3-RH5 Elaboração do projeto do “Guia metodológico para elaboração do Plano de Gestão de Risco de Inundações para Zonas Urbanas	2015	Não executada

Medidas do 1º Ciclo de Planeamento		
Medida	Estado de implementação	
Código - Designação	Ano	Estado
SUP_P332_AT7-RH5 Estudo para avaliação de custos de escassez e aplicação de coeficientes de escassez diferenciados por bacia no cálculo da Taxa Recursos Hídricos (TRH)	2015	Não executada
SUP_P343_AT4-RH5 Estudo complementar para avaliação do impacte das pressões	2015	Não executada
SUP_P430_AT5-RH5 Estudo do impacto das alterações climáticas no cumprimento dos objetivos ambientais	2015	Não executada
SUP_P434_AT7-RH5 Análise da viabilidade de implementação de um plano para restabelecimento da conectividade dos cursos de água para a fauna piscícola	2015	Não executada
SUP_P448_AT3-RH5 Definição de áreas a preservar ao nível das bacias hidrográficas	2015	Não executada
SUP_SUB_P265_AT5-RH5 Acompanhamento dos impactes nas massas de água em resultado da implementação do Decreto-Lei n.º 276/2009, de 2 de outubro	2015	Não executada
SUP_SUB_P28_AT4-RH5 Implementação e acompanhamento da Estratégia Nacional de Efluentes Agropecuários e Agroindustriais (ENEAPAI) no atual enquadramento legal	2015	Não executada
SUP_SUB_P364_AT3-RH5 Identificação de reservas estratégicas para fazer face a situações de escassez	2015	Não executada
SUP_SUB_P367_AT4-RH5 Identificação das áreas condicionadas à utilização agrícola de lamas de depuração e efluentes pecuários	2015	Não executada
SUP_SUB_P426_AT1-RH5 Regulamentação da Lei da Água	2015	Não executada
SUP_SUB_P440_AT3-RH5 Sistema de Previsão e Gestão de Secas	2015	Não executada
SUP_E280_AT5-RH5 Recuperação das populações de peixes migradores no rio Tejo	2015	Não executada

Medidas do 2º Ciclo de Planeamento		
Medida	Programação Física	
Código - Designação	1º Ciclo	Ano
PTE1P06M01_RH5 Adotar um novo Código de Boas Práticas Agrícolas, contemplando disposições para o azoto e para o fósforo	Não	2016

A massa de água vai ainda beneficiar de medidas de âmbito regional, apresentadas na Parte 6 do PGRH.

Ficha de Caracterização de Massa de Água Superficial

Código: PT05TEJ1065**Nome:** Ribeira de Tera**Categoria:** Rio**Bacia hidrográfica:** Tejo**Natureza:** Natural**Sub-bacia hidrográfica:** Seda**Tipologia:** Rios do Sul de Média-Grande Dimensão**Extensão da MA (km):** 12,1009**Internacional:** Não**Área da MA (km²):****Código ES:****Área da bacia da MA (km²):** 23,1903

Enquadramento Territorial

Concelhos: MORA

Zonas Protegidas

Código	Tipo	Designação
--------	------	------------

Pressões Quantitativas e Qualitativas					
<i>Captação de água por setor de atividade</i>					
Setor		Volume (hm³/ano)		Pressão Significativa	
<i>Cargas por setor de atividade (kg/ano)</i>					
Setor	CBO₅	CQO	N_{total}	P_{total}	Pressão Significativa
Agrícola			8816,988	1470,593	Sim
Pecuária			6583,871	281,378	Sim
<i>Pressão Transfronteiriça</i>					
Setor		Captações (Nº)		Rejeições de águas residuais (Nº)	

Pressões Hidromorfológicas				
Tipo				Valor
Barragens (N.º)				13
<i>Barragens</i>				
Designação	Classe	Volume útil armazenado (hm³)	Dispositivos de transposição para peixes	Regime de Caudais Ecológicos
António A Catarino	Outras IH			A implementar
António C Azevedo	Outras IH	0,091		
António C Azevedo 2	Outras IH	0,009		A implementar
António C Azevedo 3	Outras IH	0,009		A implementar
Manuel Belchorinho	Outras IH			
Manuel Borrecho	Outras IH			
Rosa Cordovil	Outras IH			
Rosa Cordovil 1	Outras IH			
Sol Nascente UCP	Outras IH			
Sol Nascente UCP1	Outras IH			A implementar
Sol Nascente UCP3	Outras IH			
Vale Pocinho	Outras IH			

Pressões Hidromorfológicas			
Vale Pocos	Outras IH		
Intervenções			
Tipo de intervenção		Nº	
Regularização fluvial			
Tipo de intervenção		Objetivo	
Transvases			
Massa de água de destino (Código - Designação)		Objetivo	Caudal (m³/dia)
Pressão Transfronteiriça			
Tipo de pressão		Valor	

Monitorização			
Estações			
Vigilância (n.º)	Operacional (n.º)	Hidrométrica (n.º)	Sedimentológica (n.º)
0	1	0	0

Avaliação do Estado		
Elementos de qualidade		
Tipo de Elemento	Classificação	Parâmetro
		Responsável/A recuperar
Estado/Potencial Ecológico		
Biológicos	Mau	Peixes
Hidromorfológicos	Bom	
Físico-Químicos Gerais	Razoável	%OD; OD
Poluentes específicos	Desconhecido/Sem informação	

Avaliação do Estado		
Estado Químico		
Substâncias Prioritárias e outros elementos	Desconhecido	

Classificação do estado				
Estado Químico				
Ciclo de Planeamento	Estado	Nível de confiança	Pressão(ões) responsável(eis)	Identificação da(s) Pressão(ões) responsável(eis)
1º Ciclo (2009-2015)	Bom			
2º Ciclo (2016-2021)	Desconhecido	Sem informação		
Estado/Potencial ecológico				
Ciclo de Planeamento	Estado	Nível de confiança	Pressão(ões) responsável(eis)	Identificação da(s) Pressão(ões) responsável(eis)
1º Ciclo (2009-2015)	Razoável	Elevado		
2º Ciclo (2016-2021)	Mau	Elevado	2.10 Difusa - Outras	Pecuária
2º Ciclo (2016-2021)	Mau	Elevado	2.2 Difusa - Agricultura	
Classificação do estado global				
1º Ciclo			2º Ciclo	
Inferior a Bom			Inferior a Bom	
Avaliação das Zonas Protegidas				
Designação	Ciclo de Planeamento			
	1º Ciclo	2º Ciclo		

Objetivos Ambientais	
Ciclo de Planeamento	
1º Ciclo	Inferior a Bom
Ano	2015
Prorrogação ou derrogação	

Objetivos Ambientais	
Justificação	
2º Ciclo	Inferior a Bom
Ano	2022-2027
Prorrogação ou derrogação	Artigo 4.º (4) - Exequibilidade técnica
Justificação	Complementaridade dos sistemas de classificação com mais elementos, nomeadamente biológicos, que conduziram a alterações na classificação final do estado da massa de água. Recuperação reduzida dos ecossistemas aquáticos em massas de água sujeitas a pressões prolongadas.

Observações

Medidas do 1º Ciclo de Planeamento		
Medida	Estado de implementação	
Código - Designação	Ano	Estado
SUP_E279_AT3-RH5 Reabilitação e requalificação de linhas de água	2015	Em execução
SUP_E311_AT6-RH5 SIARL - Sistema de Informação de Apoio à Reposição da Legalidade	2015	Executada
SUP_E345_AT4-RH5 Realização de planos de gestão de lamas e efluentes pecuários	2015	Em execução
SUP_P360_AT3-RH5 Desenvolvimento de Planos de Gestão dos Riscos de Inundações.	2015	Em execução
SUP_P361_AT1-RH5 Complemento dos sistemas de classificação do estado ecológico e do potencial ecológico das massas de água superficiais.	2015	Em execução
SUP_P431_AT1-RH5 Elaboração de um Manual sobre o Regime Jurídico da Utilização dos Recursos Hídricos na Perspetiva Contraordenacional	2015	Executada
SUP_P433_AT3-RH5 Reforço de Meios de Fiscalização do SEPNA para o combate à pesca ilegal de espécies migradoras	2015	Executada
SUP_P443_AT1-RH5 Reavaliação do Título de Utilização dos Recursos Hídricos (TURH) emitidos para os setores de atividades suscetíveis de causar poluição por substâncias perigosas	2015	Em execução
SUP_P449_AT3-RH5 Demarcação de troços navegáveis e flutuáveis	2015	Em execução
SUP_P450_AT4-RH5 Definir limites de descarga para as unidades industriais ligadas aos coletores municipais	2015	Em execução
SUP_P488_AT3-RH5 Atualização do levantamento do potencial de produção em mini-hídricas	2015	Executada

Medidas do 1º Ciclo de Planeamento		
Medida	Estado de implementação	
Código - Designação	Ano	Estado
SUP_SUB_E334_AT7-RH5 Implementação da recomendação tarifária ERSAR n.º 2/2010	2015	Em execução
SUP_SUB_E62_AT7-RH5 Publicação do Diploma do regime económico e financeiro dos recursos hídricos e respetiva implementação	2015	Executada
SUP_SUB_E63_AT5-RH5 Fiscalização de unidades com títulos de utilização emitidos	2015	Em execução
SUP_SUB_P2_AT4-RH5 Garantia de boas condições agrícolas e ambientais	2015	Em execução
SUP_SUB_P25_AT1-RH5 Implementação e acompanhamento do Regime de Exercício da Atividade Industrial (REAI)	2015	Em execução
SUP_SUB_P269_AT4-RH5 Implementação de um sistema integrado de gestão dos Títulos de Utilização dos Recursos Hídricos (TURH)	2015	Executada
SUP_SUB_P32_AT5-RH5 Definição de programa plurianual de fiscalização	2015	Em execução
SUP_SUB_P337_AT6-RH5 Desenvolvimento de ações de sensibilização e formação	2015	Executada
SUP_SUB_P346_AT5-RH5 Reforço da monitorização da qualidade da água para abastecimento público	2015	Executada
SUP_SUB_P36_AT4-RH5 Estudo para identificação de aglomerados onde é viável a adoção de soluções eficazes de drenagem e tratamento de águas residuais	2015	Em execução
SUP_SUB_P368_AT4-RH5 Integração dos dados relativos aos níveis de tratamento das águas destinadas ao consumo humano	2015	Em execução
SUP_SUB_P39_AT4-RH5 Implementação e acompanhamento do Regime de Exercício da Atividade Pecuária (REAP)	2015	Em execução
SUP_SUB_P422_AT1-RH5 Publicação do Regime de Utilização dos Recursos Hídricos e respetiva implementação - Decreto-Lei n.º 226-A/2007, de 31 de maio	2015	Executada
SUP_SUB_P424_AT1-RH5 Regularização excecional das utilizações dos recursos hídricos do Decreto-Lei n.º 226A/2007, de 31 de maio	2015	Executada
SUP_SUB_P425_AT1-RH5 Aplicação conjunta das disposições previstas na legislação relativa à responsabilidade ambiental	2015	Executada
SUP_SUB_P427_AT5-RH5 Otimização das redes de monitorização de avaliação do estado das massas de água e das zonas protegidas	2015	Executada
SUP_SUB_P445_AT5-RH5 Desenvolvimento e implementação de estudo piloto	2015	Executada
SUP_SUB_P480_AT4-RH5 Aplicação da recomendação IRAR nº 1/2007, gestão de fossas sépticas no âmbito de soluções particulares de disposição de águas residuais	2015	Em execução
SUP_SUB_P9_AT2-RH5 Balanço e reprogramação do Programa Nacional para o Uso Eficiente	2015	Em execução

Medidas do 1º Ciclo de Planeamento		
Medida	Estado de implementação	
Código - Designação	Ano	Estado
da água (PNUEA)		
SUP_E54_AT3-RH5 Elaboração do projeto do “Guia metodológico para elaboração do Plano de Gestão de Risco de Inundações para Zonas Urbanas	2015	Não executada
SUP_P332_AT7-RH5 Estudo para avaliação de custos de escassez e aplicação de coeficientes de escassez diferenciados por bacia no cálculo da Taxa Recursos Hídricos (TRH)	2015	Não executada
SUP_P343_AT4-RH5 Estudo complementar para avaliação do impacte das pressões	2015	Não executada
SUP_P430_AT5-RH5 Estudo do impacto das alterações climáticas no cumprimento dos objetivos ambientais	2015	Não executada
SUP_P434_AT7-RH5 Análise da viabilidade de implementação de um plano para restabelecimento da conectividade dos cursos de água para a fauna piscícola	2015	Não executada
SUP_P448_AT3-RH5 Definição de áreas a preservar ao nível das bacias hidrográficas	2015	Não executada
SUP_SUB_P265_AT5-RH5 Acompanhamento dos impactes nas massas de água em resultado da implementação do Decreto-Lei n.º 276/2009, de 2 de outubro	2015	Não executada
SUP_SUB_P28_AT4-RH5 Implementação e acompanhamento da Estratégia Nacional de Efluentes Agropecuários e Agroindustriais (ENEAPAI) no atual enquadramento legal	2015	Não executada
SUP_SUB_P364_AT3-RH5 Identificação de reservas estratégicas para fazer face a situações de escassez	2015	Não executada
SUP_SUB_P367_AT4-RH5 Identificação das áreas condicionadas à utilização agrícola de lamas de depuração e efluentes pecuários	2015	Não executada
SUP_SUB_P426_AT1-RH5 Regulamentação da Lei da Água	2015	Não executada
SUP_SUB_P440_AT3-RH5 Sistema de Previsão e Gestão de Secas	2015	Não executada

Medidas do 2º Ciclo de Planeamento		
Medida	Programação Física	
Código - Designação	1º Ciclo	Ano
PTE1P06M11_RH5 Condicionantes à valorização agrícola de lamas de depuração e efluentes pecuários	Não	2016-2021

A massa de água vai ainda beneficiar de medidas de âmbito regional, apresentadas na Parte 6 do PGRH.

Ficha de Caracterização de Massa de Água Superficial

Código: PT05TEJ1066**Nome:** Ribeira da Fonte**Categoria:** Rio**Bacia hidrográfica:** Tejo**Natureza:** Natural**Sub-bacia hidrográfica:** Seda**Tipologia:** Rios do Sul de Pequena Dimensão**Extensão da MA (km):** 2,2986**Internacional:** Não**Área da MA (km²):****Código ES:****Área da bacia da MA (km²):** 11,952

Enquadramento Territorial

Concelhos: SOUSEL

Zonas Protegidas

<i>Código</i>	<i>Tipo</i>	<i>Designação</i>
---------------	-------------	-------------------

Pressões Quantitativas e Qualitativas					
<i>Captação de água por setor de atividade</i>					
Setor		Volume (hm ³ /ano)		Pressão Significativa	
<i>Cargas por setor de atividade (kg/ano)</i>					
Setor	CBO ₅	CQO	N _{total}	P _{total}	Pressão Significativa
Agrícola			4429,017	736,895	Não
Pecuária			3535,249	158,7	Não
<i>Pressão Transfronteiriça</i>					
Setor		Captações (Nº)		Rejeições de águas residuais (Nº)	

Pressões Hidromorfológicas				
Tipo			Valor	
<i>Barragens</i>				
Designação	Classe	Volume útil armazenado (hm ³)	Dispositivos de transposição para peixes	Regime de Caudais Ecológicos
<i>Intervenções</i>				
Tipo de intervenção			Nº	
<i>Regularização fluvial</i>				
Tipo de intervenção			Objetivo	
<i>Transvases</i>				
Massa de água de destino (Código - Designação)	Objetivo		Caudal (m ³ /dia)	
<i>Pressão Transfronteiriça</i>				
Tipo de pressão			Valor	

Monitorização			
<i>Estações</i>			
Vigilância (n.º)	Operacional (n.º)	Hidrométrica (n.º)	Sedimentológica (n.º)

Monitorização			
0	0	0	0

Avaliação do Estado		
Elementos de qualidade		
Tipo de Elemento	Classificação	Parâmetro
		Responsável/A recuperar
Estado/Potencial Ecológico		
Biológicos	Desconhecido/Sem informação	
Hidromorfológicos	Desconhecido/Sem informação	
Físico-Químicos Gerais	Desconhecido/Sem informação	
Poluentes específicos	Desconhecido/Sem informação	
Estado Químico		
Substâncias Prioritárias e outros elementos	Desconhecido	

Classificação do estado				
Estado Químico				
Ciclo de Planeamento	Estado	Nível de confiança	Pressão(ões) responsável(eis)	Identificação da(s) Pressão(ões) responsável(eis)
1º Ciclo (2009-2015)	Desconhecido			
2º Ciclo (2016-2021)	Desconhecido	Sem informação		
Estado/Potencial ecológico				
Ciclo de Planeamento	Estado	Nível de confiança	Pressão(ões) responsável(eis)	Identificação da(s) Pressão(ões) responsável(eis)
1º Ciclo (2009-2015)	Desconhecido/Sem informação	Sem informação		
2º Ciclo (2016-2021)	Bom	Baixo		

Classificação do estado		
Classificação do estado global		
1º Ciclo	2º Ciclo	
Desconhecido	Bom e Superior	
Avaliação das Zonas Protegidas		
Designação	Ciclo de Planeamento	
	1º Ciclo	2º Ciclo

Objetivos Ambientais	
Ciclo de Planeamento	
1º Ciclo	Desconhecido
Ano	Desconhecido
Prorrogação ou derrogação	
Justificação	
2º Ciclo	Bom e superior
Ano	2015
Prorrogação ou derrogação	
Justificação	

Observações

Medidas do 1º Ciclo de Planeamento		
Medida	Estado de implementação	
Código - Designação	Ano	Estado
SUP_E279_AT3-RH5 Reabilitação e requalificação de linhas de água	2015	Em execução
SUP_E311_AT6-RH5 SIARL - Sistema de Informação de Apoio à Reposição da Legalidade	2015	Executada

Medidas do 1º Ciclo de Planeamento		
Medida	Estado de implementação	
Código - Designação	Ano	Estado
SUP_E345_AT4-RH5 Realização de planos de gestão de lamas e efluentes pecuários	2015	Em execução
SUP_P360_AT3-RH5 Desenvolvimento de Planos de Gestão dos Riscos de Inundações.	2015	Em execução
SUP_P361_AT1-RH5 Complemento dos sistemas de classificação do estado ecológico e do potencial ecológico das massas de água superficiais.	2015	Em execução
SUP_P431_AT1-RH5 Elaboração de um Manual sobre o Regime Jurídico da Utilização dos Recursos Hídricos na Perspetiva Contraordenacional	2015	Executada
SUP_P433_AT3-RH5 Reforço de Meios de Fiscalização do SEPNA para o combate à pesca ilegal de espécies migradoras	2015	Executada
SUP_P443_AT1-RH5 Reavaliação do Título de Utilização dos Recursos Hídricos (TURH) emitidos para os setores de atividades suscetíveis de causar poluição por substâncias perigosas	2015	Em execução
SUP_P449_AT3-RH5 Demarcação de troços navegáveis e flutuáveis	2015	Em execução
SUP_P450_AT4-RH5 Definir limites de descarga para as unidades industriais ligadas aos coletores municipais	2015	Em execução
SUP_P488_AT3-RH5 Atualização do levantamento do potencial de produção em mini-hídricas	2015	Executada
SUP_SUB_E334_AT7-RH5 Implementação da recomendação tarifária ERSAR n.º 2/2010	2015	Em execução
SUP_SUB_E62_AT7-RH5 Publicação do Diploma do regime económico e financeiro dos recursos hídricos e respetiva implementação	2015	Executada
SUP_SUB_E63_AT5-RH5 Fiscalização de unidades com títulos de utilização emitidos	2015	Em execução
SUP_SUB_P2_AT4-RH5 Garantia de boas condições agrícolas e ambientais	2015	Em execução
SUP_SUB_P25_AT1-RH5 Implementação e acompanhamento do Regime de Exercício da Atividade Industrial (REAI)	2015	Em execução
SUP_SUB_P269_AT4-RH5 Implementação de um sistema integrado de gestão dos Títulos de Utilização dos Recursos Hídricos (TURH)	2015	Executada
SUP_SUB_P32_AT5-RH5 Definição de programa plurianual de fiscalização	2015	Em execução
SUP_SUB_P337_AT6-RH5 Desenvolvimento de ações de sensibilização e formação	2015	Executada
SUP_SUB_P346_AT5-RH5 Reforço da monitorização da qualidade da água para abastecimento público	2015	Executada
SUP_SUB_P36_AT4-RH5 Estudo para identificação de aglomerados onde é viável a adoção de soluções eficazes de drenagem e tratamento de águas residuais	2015	Em execução
SUP_SUB_P368_AT4-RH5 Integração dos dados relativos aos níveis de tratamento das águas	2015	Em execução

Medidas do 1º Ciclo de Planeamento		
Medida	Estado de implementação	
Código - Designação	Ano	Estado
destinadas ao consumo humano		
SUP_SUB_P39_AT4-RH5 Implementação e acompanhamento do Regime de Exercício da Atividade Pecuária (REAP)	2015	Em execução
SUP_SUB_P422_AT1-RH5 Publicação do Regime de Utilização dos Recursos Hídricos e respetiva implementação - Decreto-Lei n.º 226-A/2007, de 31 de maio	2015	Executada
SUP_SUB_P424_AT1-RH5 Regularização excecional das utilizações dos recursos hídricos do Decreto-Lei n.º 226A/2007, de 31 de maio	2015	Executada
SUP_SUB_P425_AT1-RH5 Aplicação conjunta das disposições previstas na legislação relativa à responsabilidade ambiental	2015	Executada
SUP_SUB_P427_AT5-RH5 Otimização das redes de monitorização de avaliação do estado das massas de água e das zonas protegidas	2015	Executada
SUP_SUB_P445_AT5-RH5 Desenvolvimento e implementação de estudo piloto	2015	Executada
SUP_SUB_P480_AT4-RH5 Aplicação da recomendação IRAR nº 1/2007, gestão de fossas sépticas no âmbito de soluções particulares de disposição de águas residuais	2015	Em execução
SUP_SUB_P9_AT2-RH5 Balanço e reprogramação do Programa Nacional para o Uso Eficiente da água (PNUEA)	2015	Em execução
SUP_E54_AT3-RH5 Elaboração do projeto do “Guia metodológico para elaboração do Plano de Gestão de Risco de Inundações para Zonas Urbanas	2015	Não executada
SUP_P332_AT7-RH5 Estudo para avaliação de custos de escassez e aplicação de coeficientes de escassez diferenciados por bacia no cálculo da Taxa Recursos Hídricos (TRH)	2015	Não executada
SUP_P343_AT4-RH5 Estudo complementar para avaliação do impacte das pressões	2015	Não executada
SUP_P430_AT5-RH5 Estudo do impacto das alterações climáticas no cumprimento dos objetivos ambientais	2015	Não executada
SUP_P434_AT7-RH5 Análise da viabilidade de implementação de um plano para restabelecimento da conectividade dos cursos de água para a fauna piscícola	2015	Não executada
SUP_P448_AT3-RH5 Definição de áreas a preservar ao nível das bacias hidrográficas	2015	Não executada
SUP_SUB_P265_AT5-RH5 Acompanhamento dos impactes nas massas de água em resultado da implementação do Decreto-Lei n.º 276/2009, de 2 de outubro	2015	Não executada
SUP_SUB_P28_AT4-RH5 Implementação e acompanhamento da Estratégia Nacional de Efluentes Agropecuários e Agroindustriais (ENEAPAI) no atual enquadramento legal	2015	Não executada
SUP_SUB_P364_AT3-RH5 Identificação de reservas estratégicas para fazer face a situações de escassez	2015	Não executada

Medidas do 1º Ciclo de Planeamento		
Medida	Estado de implementação	
Código - Designação	Ano	Estado
SUP_SUB_P367_AT4-RH5 Identificação das áreas condicionadas à utilização agrícola de lamas de depuração e efluentes pecuários	2015	Não executada
SUP_SUB_P426_AT1-RH5 Regulamentação da Lei da Água	2015	Não executada
SUP_SUB_P440_AT3-RH5 Sistema de Previsão e Gestão de Secas	2015	Não executada

Medidas do 2º Ciclo de Planeamento		
Medida	Programação Física	
Código - Designação	1º Ciclo	Ano

A massa de água vai ainda beneficiar de medidas de âmbito regional, apresentadas na Parte 6 do PGRH.

Ficha de Caracterização de Massa de Água Superficial

Código: PT05TEJ1067**Nome:** Ribeira de Almadafe**Categoria:** Rio**Bacia hidrográfica:** Tejo**Natureza:** Natural**Sub-bacia hidrográfica:** Seda**Tipologia:** Rios do Sul de Pequena Dimensão**Extensão da MA (km):** 23,5452**Internacional:** Não**Área da MA (km²):****Código ES:****Área da bacia da MA (km²):** 96,2681

Enquadramento Territorial

Concelhos: ESTREMOZ, SOUSEL

Zonas Protegidas

Código	Tipo	Designação
--------	------	------------

Pressões Quantitativas e Qualitativas

Captação de água por setor de atividade

Setor	Volume (hm ³ /ano)	Pressão Significativa
Agrícola	0,008	Não

Pressões Quantitativas e Qualitativas					
<i>Cargas por setor de atividade (kg/ano)</i>					
Setor	CBO₅	CQO	N_{total}	P_{total}	Pressão Significativa
Urbano	625,988	2139,03	1621,635	404,954	Sim
Agrícola			33940,521	5343,164	Sim
Pecuária			28349,928	1274,804	Sim
<i>Pressão Transfronteiriça</i>					
Setor	Captações (Nº)		Rejeições de águas residuais (Nº)		

Pressões Hidromorfológicas				
Tipo			Valor	
Barragens (N.º)			15	
<i>Barragens</i>				
Designação	Classe	Volume útil armazenado (hm³)	Dispositivos de transposição para peixes	Regime de Caudais Ecológicos
25 Abril Coop	Outras IH	0,287		
Adriano C Mota	Outras IH			
António F Caupers	Outras IH			A implementar
Barragem sita em "Herdade de D.João"	Outras IH			
Caeira	Outras IH			
Eduardo Magalhães	Outras IH	0,198		
Henrique José Anjos Reynolds de Sousa	Outras IH	0,029		
José Parrulhas 1	Outras IH			
José Ribeiro	Outras IH			
Monte da Pouca Roupa	Grandes Barragens (RSB)			
SOCIEDADE AGRICOLA DA HERDADE DA TORRE, LDA,	Outras IH	0,009		

Pressões Hidromorfológicas				
Sociedade Agro Pecuária do Mouchão e Cavaca Dourada, S,A,	Outras IH			A implementar
Sociedade Agro Pecuária do Mouchão e Cavaca Dourada, S,A, 2	Outras IH			A implementar
Sociedade Agro Pecuária do Mouchão e Cavaca Dourada, S,A, 3	Outras IH			A implementar
Sociedade Agro Pecuária do Mouchão e Cavaca Dourada, S,A, 4	Outras IH			A implementar
Intervenções				
Tipo de intervenção			Nº	
Regularização fluvial				
Tipo de intervenção			Objetivo	
Transvases				
Massa de água de destino (Código - Designação)		Objetivo		Caudal (m³/dia)
Pressão Transfronteiriça				
Tipo de pressão			Valor	

Monitorização			
Estações			
Vigilância (n.º)	Operacional (n.º)	Hidrométrica (n.º)	Sedimentológica (n.º)
0	1	0	0

Avaliação do Estado		
Elementos de qualidade		
Tipo de Elemento	Classificação	Parâmetro
		Responsável/A recuperar
Estado/Potencial Ecológico		
Biológicos	Medíocre	Macroinvertebrados

Avaliação do Estado		
Hidromorfológicos	Desconhecido/Sem informação	
Físico-Químicos Gerais	Razoável	%OD;P Total
Poluentes específicos	Desconhecido/Sem informação	
Estado Químico		
Substâncias Prioritárias e outros elementos	Desconhecido	

Classificação do estado				
Estado Químico				
Ciclo de Planeamento	Estado	Nível de confiança	Pressão(ões) responsável(eis)	Identificação da(s) Pressão(ões) responsável(eis)
1º Ciclo (2009-2015)	Desconhecido			
2º Ciclo (2016-2021)	Desconhecido	Sem informação		
Estado/Potencial ecológico				
Ciclo de Planeamento	Estado	Nível de confiança	Pressão(ões) responsável(eis)	Identificação da(s) Pressão(ões) responsável(eis)
1º Ciclo (2009-2015)	Desconhecido/Sem informação	Sem informação		
2º Ciclo (2016-2021)	Medíocre	Elevado	1.1 Pontual - Águas Residuais Urbanas	
2º Ciclo (2016-2021)	Medíocre	Elevado	2.10 Difusa - Outras	Pecuária
2º Ciclo (2016-2021)	Medíocre	Elevado	2.2 Difusa - Agricultura	
2º Ciclo (2016-2021)	Medíocre	Elevado	4.3.1 Alteração Hidrológica - Agricultura	
Classificação do estado global				
1º Ciclo			2º Ciclo	
Desconhecido			Inferior a Bom	

Classificação do estado		
Avaliação das Zonas Protegidas		
Designação	Ciclo de Planeamento	
	1º Ciclo	2º Ciclo

Objetivos Ambientais	
Ciclo de Planeamento	
1º Ciclo	Desconhecido
Ano	Desconhecido
Prorrogação ou derrogação	
Justificação	
2º Ciclo	Inferior a Bom
Ano	2022-2027
Prorrogação ou derrogação	Artigo 4.º (4) - Exequibilidade técnica
Justificação	Intervenções nos sistemas de saneamento que não podem ser concluídas antes de 2021. Recuperação reduzida dos ecossistemas aquáticos em massas de água sujeitas a pressões prolongadas.

Observações

Medidas do 1º Ciclo de Planeamento		
Medida	Estado de implementação	
Código - Designação	Ano	Estado
SUP_E279_AT3-RH5 Reabilitação e requalificação de linhas de água	2015	Em execução
SUP_E311_AT6-RH5 SIARL - Sistema de Informação de Apoio à Reposição da Legalidade	2015	Executada
SUP_E345_AT4-RH5 Realização de planos de gestão de lamas e efluentes pecuários	2015	Em execução
SUP_P360_AT3-RH5 Desenvolvimento de Planos de Gestão dos Riscos de Inundações.	2015	Em execução

Medidas do 1º Ciclo de Planeamento		
Medida	Estado de implementação	
Código - Designação	Ano	Estado
SUP_P361_AT1-RH5 Complemento dos sistemas de classificação do estado ecológico e do potencial ecológico das massas de água superficiais.	2015	Em execução
SUP_P429_AT4-RH5 Avaliação do nível de implementação das Melhores Técnicas Disponíveis (MTD) previstas nas Licenças Ambientais	2015	Em execução
SUP_P431_AT1-RH5 Elaboração de um Manual sobre o Regime Jurídico da Utilização dos Recursos Hídricos na Perspetiva Contraordenacional	2015	Executada
SUP_P433_AT3-RH5 Reforço de Meios de Fiscalização do SEPNA para o combate à pesca ilegal de espécies migradoras	2015	Executada
SUP_P443_AT1-RH5 Reavaliação do Título de Utilização dos Recursos Hídricos (TURH) emitidos para os setores de atividades suscetíveis de causar poluição por substâncias perigosas	2015	Em execução
SUP_P449_AT3-RH5 Demarcação de troços navegáveis e flutuáveis	2015	Em execução
SUP_P450_AT4-RH5 Definir limites de descarga para as unidades industriais ligadas aos coletores municipais	2015	Em execução
SUP_P488_AT3-RH5 Atualização do levantamento do potencial de produção em mini-hídricas	2015	Executada
SUP_SUB_E334_AT7-RH5 Implementação da recomendação tarifária ERSAR n.º 2/2010	2015	Em execução
SUP_SUB_E62_AT7-RH5 Publicação do Diploma do regime económico e financeiro dos recursos hídricos e respetiva implementação	2015	Executada
SUP_SUB_E63_AT5-RH5 Fiscalização de unidades com títulos de utilização emitidos	2015	Em execução
SUP_SUB_E93_AT5-RH5 Monitorizações de Controlo Periódico e Ações de tratamento de efluentes nas áreas mineiras	2015	Executada
SUP_SUB_P2_AT4-RH5 Garantia de boas condições agrícolas e ambientais	2015	Em execução
SUP_SUB_P25_AT1-RH5 Implementação e acompanhamento do Regime de Exercício da Atividade Industrial (REAI)	2015	Em execução
SUP_SUB_P269_AT4-RH5 Implementação de um sistema integrado de gestão dos Títulos de Utilização dos Recursos Hídricos (TURH)	2015	Executada
SUP_SUB_P32_AT5-RH5 Definição de programa plurianual de fiscalização	2015	Em execução
SUP_SUB_P337_AT6-RH5 Desenvolvimento de ações de sensibilização e formação	2015	Executada
SUP_SUB_P346_AT5-RH5 Reforço da monitorização da qualidade da água para abastecimento público	2015	Executada
SUP_SUB_P36_AT4-RH5 Estudo para identificação de aglomerados onde é viável a adoção de soluções eficazes de drenagem e tratamento de águas residuais	2015	Em execução

Medidas do 1º Ciclo de Planeamento		
Medida	Estado de implementação	
Código - Designação	Ano	Estado
SUP_SUB_P368_AT4-RH5 Integração dos dados relativos aos níveis de tratamento das águas destinadas ao consumo humano	2015	Em execução
SUP_SUB_P39_AT4-RH5 Implementação e acompanhamento do Regime de Exercício da Atividade Pecuária (REAP)	2015	Em execução
SUP_SUB_P422_AT1-RH5 Publicação do Regime de Utilização dos Recursos Hídricos e respetiva implementação - Decreto-Lei n.º 226-A/2007, de 31 de maio	2015	Executada
SUP_SUB_P424_AT1-RH5 Regularização excecional das utilizações dos recursos hídricos do Decreto-Lei n.º 226A/2007, de 31 de maio	2015	Executada
SUP_SUB_P425_AT1-RH5 Aplicação conjunta das disposições previstas na legislação relativa à responsabilidade ambiental	2015	Executada
SUP_SUB_P427_AT5-RH5 Otimização das redes de monitorização de avaliação do estado das massas de água e das zonas protegidas	2015	Executada
SUP_SUB_P445_AT5-RH5 Desenvolvimento e implementação de estudo piloto	2015	Executada
SUP_SUB_P480_AT4-RH5 Aplicação da recomendação IRAR nº 1/2007, gestão de fossas sépticas no âmbito de soluções particulares de disposição de águas residuais	2015	Em execução
SUP_SUB_P9_AT2-RH5 Balanço e reprogramação do Programa Nacional para o Uso Eficiente da água (PNUEA)	2015	Em execução
SUP_E54_AT3-RH5 Elaboração do projeto do “Guia metodológico para elaboração do Plano de Gestão de Risco de Inundações para Zonas Urbanas	2015	Não executada
SUP_P332_AT7-RH5 Estudo para avaliação de custos de escassez e aplicação de coeficientes de escassez diferenciados por bacia no cálculo da Taxa Recursos Hídricos (TRH)	2015	Não executada
SUP_P343_AT4-RH5 Estudo complementar para avaliação do impacte das pressões	2015	Não executada
SUP_P430_AT5-RH5 Estudo do impacto das alterações climáticas no cumprimento dos objetivos ambientais	2015	Não executada
SUP_P434_AT7-RH5 Análise da viabilidade de implementação de um plano para restabelecimento da conectividade dos cursos de água para a fauna piscícola	2015	Não executada
SUP_P448_AT3-RH5 Definição de áreas a preservar ao nível das bacias hidrográficas	2015	Não executada
SUP_SUB_P265_AT5-RH5 Acompanhamento dos impactes nas massas de água em resultado da implementação do Decreto-Lei n.º 276/2009, de 2 de outubro	2015	Não executada
SUP_SUB_P28_AT4-RH5 Implementação e acompanhamento da Estratégia Nacional de Efluentes Agropecuários e Agroindustriais (ENEAPAI) no atual enquadramento legal	2015	Não executada
SUP_SUB_P364_AT3-RH5 Identificação de reservas estratégicas para fazer face a situações de	2015	Não executada

Medidas do 1º Ciclo de Planeamento		
Medida	Estado de implementação	
Código - Designação	Ano	Estado
escassez		
SUP_SUB_P367_AT4-RH5 Identificação das áreas condicionadas à utilização agrícola de lamas de depuração e efluentes pecuários	2015	Não executada
SUP_SUB_P426_AT1-RH5 Regulamentação da Lei da Água	2015	Não executada
SUP_SUB_P440_AT3-RH5 Sistema de Previsão e Gestão de Secas	2015	Não executada

Medidas do 2º Ciclo de Planeamento		
Medida	Programação Física	
Código - Designação	1º Ciclo	Ano
PTE1P01M45_SUP_RH5 Construção de várias ETAR e respetivas redes no concelho de Estremoz	Não	2016-2021
PTE1P15M14_SUP_RH5 Construção de sistemas de drenagem de águas residuais em falta no concelho de Estremoz	Não	2016-2021

A massa de água vai ainda beneficiar de medidas de âmbito regional, apresentadas na Parte 6 do PGRH.

Ficha de Caracterização de Massa de Água Superficial

Código: PT05TEJ1068**Nome:** Ribeira da Fanica**Categoria:** Rio**Bacia hidrográfica:** Tejo**Natureza:** Natural**Sub-bacia hidrográfica:** Divor**Tipologia:** Depósitos Sedimentares do Tejo e Sado**Extensão da MA (km):** 27,6965**Internacional:** Não**Área da MA (km²):****Código ES:****Área da bacia da MA (km²):** 101,65

Enquadramento Territorial

Concelhos: CORUCHE, MONTEMOR-O-NOVO

Zonas Protegidas

Código	Tipo	Designação
--------	------	------------

Pressões Quantitativas e Qualitativas					
<i>Captação de água por setor de atividade</i>					
Setor		Volume (hm³/ano)		Pressão Significativa	
<i>Cargas por setor de atividade (kg/ano)</i>					
Setor	CBO₅	CQO	N_{total}	P_{total}	Pressão Significativa
Agrícola			29194,317	3351,127	Sim
Pecuária			27041,471	1179,157	Sim
<i>Pressão Transfronteiriça</i>					
Setor		Captações (Nº)		Rejeições de águas residuais (Nº)	

Pressões Hidromorfológicas				
Tipo				Valor
Extração de inertes (m3)				1000
Barragens (N.º)				13
<i>Barragens</i>				
Designação	Classe	Volume útil armazenado (hm³)	Dispositivos de transposição para peixes	Regime de Caudais Ecológicos
BªE Lavre UCPA4	Outras IH			A implementar
Barragem sita na "Herdade de Chapelas da Ribeira"	Outras IH			
Coelheiros	Barragens (RSB)			
Estanho	Outras IH			
Forno Tijolo	Outras IH			
Lavre UCPA	Outras IH			
Lavre UCPA 4	Outras IH	0,005		A implementar
Lavre UCPA 5	Pequenas Barragens (RSPB)			A implementar
Monte Chapelar	Outras IH			
Montinho 3	Outras IH			

Pressões Hidromorfológicas				
Peso 2	Outras IH			
Pinçais	Outras IH			
Serva	Outras IH			
Intervenções				
Tipo de intervenção			Nº	
Regularização fluvial				
Tipo de intervenção			Objetivo	
Transvases				
Massa de água de destino (Código - Designação)		Objetivo		Caudal (m³/dia)
Pressão Transfronteiriça				
Tipo de pressão			Valor	

Monitorização			
Estações			
Vigilância (n.º)	Operacional (n.º)	Hidrométrica (n.º)	Sedimentológica (n.º)
0	1	0	0

Avaliação do Estado		
Elementos de qualidade		
Tipo de Elemento	Classificação	Parâmetro
		Responsável/A recuperar
Estado/Potencial Ecológico		
Biológicos	Medíocre	Peixes
Hidromorfológicos	Bom	
Físico-Químicos Gerais	Bom	
Poluentes específicos	Desconhecido/Sem informação	

Avaliação do Estado		
Estado Químico		
Substâncias Prioritárias e outros elementos	Desconhecido	

Classificação do estado				
Estado Químico				
Ciclo de Planeamento	Estado	Nível de confiança	Pressão(ões) responsável(eis)	Identificação da(s) Pressão(ões) responsável(eis)
1º Ciclo (2009-2015)	Desconhecido			
2º Ciclo (2016-2021)	Desconhecido	Sem informação		
Estado/Potencial ecológico				
Ciclo de Planeamento	Estado	Nível de confiança	Pressão(ões) responsável(eis)	Identificação da(s) Pressão(ões) responsável(eis)
1º Ciclo (2009-2015)	Desconhecido/Sem informação	Sem informação		
2º Ciclo (2016-2021)	Medíocre	Elevado	2.10 Difusa - Outras	Pecuária
2º Ciclo (2016-2021)	Medíocre	Elevado	2.2 Difusa - Agricultura	
2º Ciclo (2016-2021)	Medíocre	Elevado	4.1.4 Alteração física canal / leito / galeria ripícola / margem das massas de água - Outros	
Classificação do estado global				
1º Ciclo		2º Ciclo		
Desconhecido		Inferior a Bom		
Avaliação das Zonas Protegidas				
Designação	Ciclo de Planeamento			
	1º Ciclo	2º Ciclo		

Objetivos Ambientais	
Ciclo de Planeamento	
1º Ciclo	Desconhecido

Objetivos Ambientais	
Ano	Desconhecido
Prorrogação ou derrogação	
Justificação	
2º Ciclo	Inferior a Bom
Ano	2022-2027
Prorrogação ou derrogação	Artigo 4.º (4) - Exequibilidade técnica
Justificação	Recuperação reduzida dos ecossistemas aquáticos em massas de água sujeitas a pressões prolongadas. Medidas de controlo da poluição difusa de origem agrícola que não conseguem surtir efeito a médio prazo.

Observações

Medidas do 1º Ciclo de Planeamento		
Medida	Estado de implementação	
Código - Designação	Ano	Estado
SUP_E279_AT3-RH5 Reabilitação e requalificação de linhas de água	2015	Em execução
SUP_E311_AT6-RH5 SIARL - Sistema de Informação de Apoio à Reposição da Legalidade	2015	Executada
SUP_E345_AT4-RH5 Realização de planos de gestão de lamas e efluentes pecuários	2015	Em execução
SUP_P360_AT3-RH5 Desenvolvimento de Planos de Gestão dos Riscos de Inundações.	2015	Em execução
SUP_P361_AT1-RH5 Complemento dos sistemas de classificação do estado ecológico e do potencial ecológico das massas de água superficiais.	2015	Em execução
SUP_P431_AT1-RH5 Elaboração de um Manual sobre o Regime Jurídico da Utilização dos Recursos Hídricos na Perspetiva Contraordenacional	2015	Executada
SUP_P433_AT3-RH5 Reforço de Meios de Fiscalização do SEPNA para o combate à pesca ilegal de espécies migradoras	2015	Executada
SUP_P443_AT1-RH5 Reavaliação do Título de Utilização dos Recursos Hídricos (TURH) emitidos para os setores de atividades suscetíveis de causar poluição por substâncias perigosas	2015	Em execução
SUP_P449_AT3-RH5 Demarcação de troços navegáveis e flutuáveis	2015	Em execução

Medidas do 1º Ciclo de Planeamento		
Medida	Estado de implementação	
Código - Designação	Ano	Estado
SUP_P450_AT4-RH5 Definir limites de descarga para as unidades industriais ligadas aos coletores municipais	2015	Em execução
SUP_P488_AT3-RH5 Atualização do levantamento do potencial de produção em mini-hídricas	2015	Executada
SUP_SUB_E334_AT7-RH5 Implementação da recomendação tarifária ERSAR n.º 2/2010	2015	Em execução
SUP_SUB_E62_AT7-RH5 Publicação do Diploma do regime económico e financeiro dos recursos hídricos e respetiva implementação	2015	Executada
SUP_SUB_E63_AT5-RH5 Fiscalização de unidades com títulos de utilização emitidos	2015	Em execução
SUP_SUB_P2_AT4-RH5 Garantia de boas condições agrícolas e ambientais	2015	Em execução
SUP_SUB_P25_AT1-RH5 Implementação e acompanhamento do Regime de Exercício da Atividade Industrial (REAI)	2015	Em execução
SUP_SUB_P269_AT4-RH5 Implementação de um sistema integrado de gestão dos Títulos de Utilização dos Recursos Hídricos (TURH)	2015	Executada
SUP_SUB_P32_AT5-RH5 Definição de programa plurianual de fiscalização	2015	Em execução
SUP_SUB_P337_AT6-RH5 Desenvolvimento de ações de sensibilização e formação	2015	Executada
SUP_SUB_P346_AT5-RH5 Reforço da monitorização da qualidade da água para abastecimento público	2015	Executada
SUP_SUB_P36_AT4-RH5 Estudo para identificação de aglomerados onde é viável a adoção de soluções eficazes de drenagem e tratamento de águas residuais	2015	Em execução
SUP_SUB_P368_AT4-RH5 Integração dos dados relativos aos níveis de tratamento das águas destinadas ao consumo humano	2015	Em execução
SUP_SUB_P39_AT4-RH5 Implementação e acompanhamento do Regime de Exercício da Atividade Pecuária (REAP)	2015	Em execução
SUP_SUB_P422_AT1-RH5 Publicação do Regime de Utilização dos Recursos Hídricos e respetiva implementação - Decreto-Lei n.º 226-A/2007, de 31 de maio	2015	Executada
SUP_SUB_P424_AT1-RH5 Regularização excecional das utilizações dos recursos hídricos do Decreto-Lei n.º 226A/2007, de 31 de maio	2015	Executada
SUP_SUB_P425_AT1-RH5 Aplicação conjunta das disposições previstas na legislação relativa à responsabilidade ambiental	2015	Executada
SUP_SUB_P427_AT5-RH5 Otimização das redes de monitorização de avaliação do estado das massas de água e das zonas protegidas	2015	Executada
SUP_SUB_P445_AT5-RH5 Desenvolvimento e implementação de estudo piloto	2015	Executada

Medidas do 1º Ciclo de Planeamento		
Medida	Estado de implementação	
Código - Designação	Ano	Estado
SUP_SUB_P480_AT4-RH5 Aplicação da recomendação IRAR nº 1/2007, gestão de fossas sépticas no âmbito de soluções particulares de disposição de águas residuais	2015	Em execução
SUP_SUB_P9_AT2-RH5 Balanço e reprogramação do Programa Nacional para o Uso Eficiente da água (PNUEA)	2015	Em execução
SUP_E83_AT4-RH5 Sistema Intermunicipal de Abastecimento de Água e Saneamento da Lezíria do Tejo (Saneamento) - 2ª Fase	2015	Executada
SUP_E84_AT4-RH5 Sistema Intermunicipal de Abastecimento e de Saneamento de Água da Lezíria do Tejo e do Almonda (Abastecimento) - 3ª Fase	2015	Executada
SUP_E85_AT4-RH5 Sistema Intermunicipal de Abastecimento de água e Saneamento da Lezíria do Tejo e do Almonda (Saneamento) - 3ª Fase	2015	Executada
SUP_E54_AT3-RH5 Elaboração do projeto do “Guia metodológico para elaboração do Plano de Gestão de Risco de Inundações para Zonas Urbanas	2015	Não executada
SUP_P332_AT7-RH5 Estudo para avaliação de custos de escassez e aplicação de coeficientes de escassez diferenciados por bacia no cálculo da Taxa Recursos Hídricos (TRH)	2015	Não executada
SUP_P343_AT4-RH5 Estudo complementar para avaliação do impacte das pressões	2015	Não executada
SUP_P430_AT5-RH5 Estudo do impacto das alterações climáticas no cumprimento dos objetivos ambientais	2015	Não executada
SUP_P434_AT7-RH5 Análise da viabilidade de implementação de um plano para restabelecimento da conectividade dos cursos de água para a fauna piscícola	2015	Não executada
SUP_P448_AT3-RH5 Definição de áreas a preservar ao nível das bacias hidrográficas	2015	Não executada
SUP_SUB_P265_AT5-RH5 Acompanhamento dos impactes nas massas de água em resultado da implementação do Decreto-Lei n.º 276/2009, de 2 de outubro	2015	Não executada
SUP_SUB_P28_AT4-RH5 Implementação e acompanhamento da Estratégia Nacional de Efluentes Agropecuários e Agroindustriais (ENEAPAI) no atual enquadramento legal	2015	Não executada
SUP_SUB_P364_AT3-RH5 Identificação de reservas estratégicas para fazer face a situações de escassez	2015	Não executada
SUP_SUB_P367_AT4-RH5 Identificação das áreas condicionadas à utilização agrícola de lamas de depuração e efluentes pecuários	2015	Não executada
SUP_SUB_P426_AT1-RH5 Regulamentação da Lei da Água	2015	Não executada
SUP_SUB_P440_AT3-RH5 Sistema de Previsão e Gestão de Secas	2015	Não executada

<i>Medidas do 2º Ciclo de Planeamento</i>		
<i>Medida</i>		<i>Programação Física</i>
<i>Código - Designação</i>	<i>1º Ciclo</i>	<i>Ano</i>
PTE1P06M01_RH5 Adotar um novo Código de Boas Práticas Agrícolas, contemplando disposições para o azoto e para o fósforo	Não	2016

A massa de água vai ainda beneficiar de medidas de âmbito regional, apresentadas na Parte 6 do PGRH.

Ficha de Caracterização de Massa de Água Superficial

Código: PT05TEJ1069**Nome:** Açude Vale de Pocos**Categoria:** Rio (Albufeira)**Bacia hidrográfica:** Tejo**Natureza:** Fortemente Modificada**Sub-bacia hidrográfica:** Sorraia**Tipologia:** Sul**Extensão da MA (km):****Internacional:** Não**Área da MA (km²):** 0,767**Código ES:****Área da bacia da MA (km²):** 8,0488

Enquadramento Territorial

Concelhos: CORUCHE

Zonas Protegidas

Código	Tipo	Designação
--------	------	------------

Pressões Quantitativas e Qualitativas					
<i>Captação de água por setor de atividade</i>					
Setor		Volume (hm³/ano)		Pressão Significativa	
<i>Cargas por setor de atividade (kg/ano)</i>					
Setor	CBO₅	CQO	N_{total}	P_{total}	Pressão Significativa
Agrícola			1558,438	67,722	Sim
Pecuária			1365,56	59,803	Sim
<i>Pressão Transfronteiriça</i>					
Setor		Captações (Nº)		Rejeições de águas residuais (Nº)	

Pressões Hidromorfológicas				
Tipo			Valor	
Barragens (N.º)			1	
<i>Barragens</i>				
Designação	Classe	Volume útil armazenado (hm³)	Dispositivos de transposição para peixes	Regime de Caudais Ecológicos
Barragem do Monte da Barca	Grandes Barragens (RSB)			
<i>Intervenções</i>				
Tipo de intervenção			Nº	
<i>Regularização fluvial</i>				
Tipo de intervenção			Objetivo	
<i>Transvases</i>				
Massa de água de destino (Código - Designação)		Objetivo		Caudal (m³/dia)
<i>Pressão Transfronteiriça</i>				
Tipo de pressão			Valor	

Monitorização			
Estações			
Vigilância (n.º)	Operacional (n.º)	Hidrométrica (n.º)	Sedimentológica (n.º)
0	0	0	0

Avaliação do Estado		
Elementos de qualidade		
Tipo de Elemento	Classificação	Parâmetro
		Responsável/A recuperar
Estado/Potencial Ecológico		
Biológicos	Desconhecido/Sem informação	
Hidromorfológicos	Desconhecido/Sem informação	
Físico-Químicos Gerais	Desconhecido/Sem informação	
Poluentes específicos	Desconhecido/Sem informação	
Estado Químico		
Substâncias Prioritárias e outros elementos	Desconhecido	

Classificação do estado				
Estado Químico				
Ciclo de Planeamento	Estado	Nível de confiança	Pressão(ões) responsável(eis)	Identificação da(s) Pressão(ões) responsável(eis)
1º Ciclo (2009-2015)	Desconhecido			
2º Ciclo (2016-2021)	Desconhecido	Sem informação		
Estado/Potencial ecológico				
Ciclo de Planeamento	Estado	Nível de confiança	Pressão(ões) responsável(eis)	Identificação da(s) Pressão(ões) responsável(eis)

Classificação do estado				
1º Ciclo (2009-2015)	Desconhecido/Sem informação	Sem informação		
2º Ciclo (2016-2021)	Razoável	Baixo	2.10 Difusa - Outras	Pecuária
2º Ciclo (2016-2021)	Razoável	Baixo	2.2 Difusa - Agricultura	
Classificação do estado global				
1º Ciclo			2º Ciclo	
Desconhecido			Inferior a Bom	
Avaliação das Zonas Protegidas				
Designação		Ciclo de Planeamento		
		1º Ciclo	2º Ciclo	

Objetivos Ambientais	
<i>Ciclo de Planeamento</i>	
1º Ciclo	Desconhecido
Ano	Desconhecido
Prorrogação ou derrogação	
Justificação	
2º Ciclo	Inferior a Bom
Ano	2016-2021
Prorrogação ou derrogação	Artigo 4.º (4) - Condições naturais
Justificação	Massa de água lântica em que a capacidade de recuperação é mais prolongada no tempo.

Observações

Medidas do 1º Ciclo de Planeamento		
Medida	Estado de implementação	
Código - Designação	Ano	Estado
SUP_E279_AT3-RH5 Reabilitação e requalificação de linhas de água	2015	Em execução
SUP_E311_AT6-RH5 SIARL - Sistema de Informação de Apoio à Reposição da Legalidade	2015	Executada
SUP_E345_AT4-RH5 Realização de planos de gestão de lamas e efluentes pecuários	2015	Em execução
SUP_P360_AT3-RH5 Desenvolvimento de Planos de Gestão dos Riscos de Inundações.	2015	Em execução
SUP_P361_AT1-RH5 Complemento dos sistemas de classificação do estado ecológico e do potencial ecológico das massas de água superficiais.	2015	Em execução
SUP_P431_AT1-RH5 Elaboração de um Manual sobre o Regime Jurídico da Utilização dos Recursos Hídricos na Perspetiva Contraordenacional	2015	Executada
SUP_P433_AT3-RH5 Reforço de Meios de Fiscalização do SEPNA para o combate à pesca ilegal de espécies migradoras	2015	Executada
SUP_P443_AT1-RH5 Reavaliação do Título de Utilização dos Recursos Hídricos (TURH) emitidos para os setores de atividades suscetíveis de causar poluição por substâncias perigosas	2015	Em execução
SUP_P444_AT1-RH5 Plano de Controlo de infestantes aquáticas - Azolla sp	2015	Executada
SUP_P449_AT3-RH5 Demarcação de troços navegáveis e flutuáveis	2015	Em execução
SUP_P450_AT4-RH5 Definir limites de descarga para as unidades industriais ligadas aos coletores municipais	2015	Em execução
SUP_P488_AT3-RH5 Atualização do levantamento do potencial de produção em mini-hídricas	2015	Executada
SUP_SUB_E334_AT7-RH5 Implementação da recomendação tarifária ERSAR n.º 2/2010	2015	Em execução
SUP_SUB_E62_AT7-RH5 Publicação do Diploma do regime económico e financeiro dos recursos hídricos e respetiva implementação	2015	Executada
SUP_SUB_E63_AT5-RH5 Fiscalização de unidades com títulos de utilização emitidos	2015	Em execução
SUP_SUB_P2_AT4-RH5 Garantia de boas condições agrícolas e ambientais	2015	Em execução
SUP_SUB_P25_AT1-RH5 Implementação e acompanhamento do Regime de Exercício da Atividade Industrial (REAI)	2015	Em execução
SUP_SUB_P269_AT4-RH5 Implementação de um sistema integrado de gestão dos Títulos de Utilização dos Recursos Hídricos (TURH)	2015	Executada
SUP_SUB_P32_AT5-RH5 Definição de programa plurianual de fiscalização	2015	Em execução
SUP_SUB_P337_AT6-RH5 Desenvolvimento de ações de sensibilização e formação	2015	Executada
SUP_SUB_P346_AT5-RH5 Reforço da monitorização da qualidade da água para abastecimento	2015	Executada

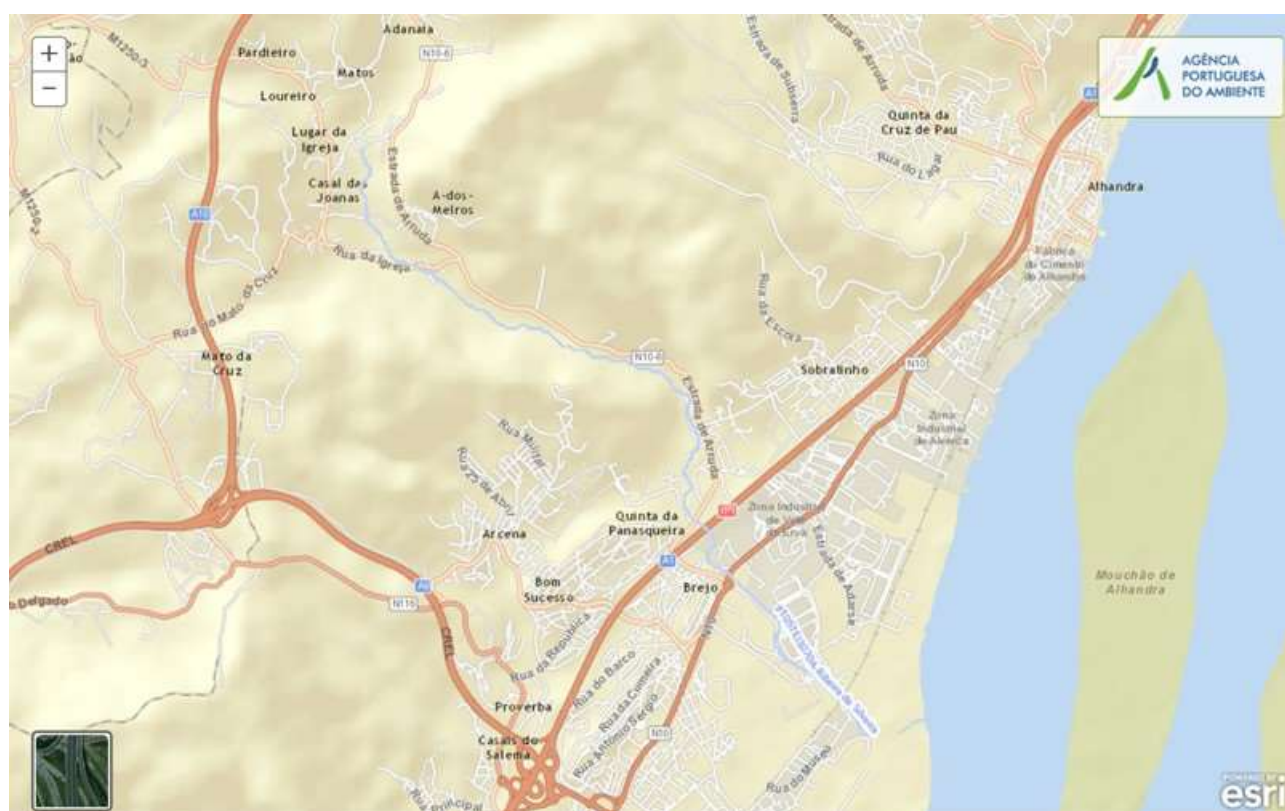
Medidas do 1º Ciclo de Planeamento		
Medida	Estado de implementação	
Código - Designação	Ano	Estado
público		
SUP_SUB_P36_AT4-RH5 Estudo para identificação de aglomerados onde é viável a adoção de soluções eficazes de drenagem e tratamento de águas residuais	2015	Em execução
SUP_SUB_P368_AT4-RH5 Integração dos dados relativos aos níveis de tratamento das águas destinadas ao consumo humano	2015	Em execução
SUP_SUB_P39_AT4-RH5 Implementação e acompanhamento do Regime de Exercício da Atividade Pecuária (REAP)	2015	Em execução
SUP_SUB_P422_AT1-RH5 Publicação do Regime de Utilização dos Recursos Hídricos e respetiva implementação - Decreto-Lei n.º 226-A/2007, de 31 de maio	2015	Executada
SUP_SUB_P424_AT1-RH5 Regularização excecional das utilizações dos recursos hídricos do Decreto-Lei n.º 226A/2007, de 31 de maio	2015	Executada
SUP_SUB_P425_AT1-RH5 Aplicação conjunta das disposições previstas na legislação relativa à responsabilidade ambiental	2015	Executada
SUP_SUB_P427_AT5-RH5 Otimização das redes de monitorização de avaliação do estado das massas de água e das zonas protegidas	2015	Executada
SUP_SUB_P445_AT5-RH5 Desenvolvimento e implementação de estudo piloto	2015	Executada
SUP_SUB_P480_AT4-RH5 Aplicação da recomendação IRAR nº 1/2007, gestão de fossas sépticas no âmbito de soluções particulares de disposição de águas residuais	2015	Em execução
SUP_SUB_P9_AT2-RH5 Balanço e reprogramação do Programa Nacional para o Uso Eficiente da água (PNUEA)	2015	Em execução
SUP_E83_AT4-RH5 Sistema Intermunicipal de Abastecimento de Água e Saneamento da Lezíria do Tejo (Saneamento) - 2ª Fase	2015	Executada
SUP_E84_AT4-RH5 Sistema Intermunicipal de Abastecimento e de Saneamento de Água da Lezíria do Tejo e do Almonda (Abastecimento) - 3ª Fase	2015	Executada
SUP_E85_AT4-RH5 Sistema Intermunicipal de Abastecimento de água e Saneamento da Lezíria do Tejo e do Almonda (Saneamento) - 3ª Fase	2015	Executada
SUP_E54_AT3-RH5 Elaboração do projeto do “Guia metodológico para elaboração do Plano de Gestão de Risco de Inundações para Zonas Urbanas	2015	Não executada
SUP_P332_AT7-RH5 Estudo para avaliação de custos de escassez e aplicação de coeficientes de escassez diferenciados por bacia no cálculo da Taxa Recursos Hídricos (TRH)	2015	Não executada
SUP_P343_AT4-RH5 Estudo complementar para avaliação do impacte das pressões	2015	Não executada
SUP_P362_AT5-RH5 Sistema de informação, fiável, sobre as origens superficiais.	2015	Não executada

Medidas do 1º Ciclo de Planeamento		
Medida	Estado de implementação	
Código - Designação	Ano	Estado
SUP_P430_AT5-RH5 Estudo do impacto das alterações climáticas no cumprimento dos objetivos ambientais	2015	Não executada
SUP_P434_AT7-RH5 Análise da viabilidade de implementação de um plano para restabelecimento da conectividade dos cursos de água para a fauna piscícola	2015	Não executada
SUP_P448_AT3-RH5 Definição de áreas a preservar ao nível das bacias hidrográficas	2015	Não executada
SUP_SUB_P265_AT5-RH5 Acompanhamento dos impactes nas massas de água em resultado da implementação do Decreto-Lei n.º 276/2009, de 2 de outubro	2015	Não executada
SUP_SUB_P28_AT4-RH5 Implementação e acompanhamento da Estratégia Nacional de Efluentes Agropecuários e Agroindustriais (ENEAPAI) no atual enquadramento legal	2015	Não executada
SUP_SUB_P364_AT3-RH5 Identificação de reservas estratégicas para fazer face a situações de escassez	2015	Não executada
SUP_SUB_P367_AT4-RH5 Identificação das áreas condicionadas à utilização agrícola de lamas de depuração e efluentes pecuários	2015	Não executada
SUP_SUB_P426_AT1-RH5 Regulamentação da Lei da Água	2015	Não executada
SUP_SUB_P440_AT3-RH5 Sistema de Previsão e Gestão de Secas	2015	Não executada

Medidas do 2º Ciclo de Planeamento		
Medida	Programação Física	
Código - Designação	1º Ciclo	Ano
PTE1P06M01_RH5 Adotar um novo Código de Boas Práticas Agrícolas, contemplando disposições para o azoto e para o fósforo	Não	2016

A massa de água vai ainda beneficiar de medidas de âmbito regional, apresentadas na Parte 6 do PGRH.

Ficha de Caracterização de Massa de Água Superficial

Código: PT05TEJ1070A**Nome:** Ribeira da Silveira**Categoria:** Rio**Bacia hidrográfica:** Tejo**Natureza:** Natural**Sub-bacia hidrográfica:** Tejo**Tipologia:** Depósitos Sedimentares do Tejo e Sado**Extensão da MA (km):** 6,3348**Internacional:** Não**Área da MA (km²):****Código ES:****Área da bacia da MA (km²):** 26,195

Enquadramento Territorial

Concelhos: ARRUDA DOS VINHOS, VILA FRANCA DE XIRA

Zonas Protegidas

Código	Tipo	Designação
--------	------	------------

Pressões Quantitativas e Qualitativas					
<i>Captação de água por setor de atividade</i>					
Setor		Volume (hm ³ /ano)		Pressão Significativa	
<i>Cargas por setor de atividade (kg/ano)</i>					
Setor	CBO ₅	CQO	N _{total}	P _{total}	Pressão Significativa
Indústria	525	5512,882	564,66	25,417	Não
Urbano	852,53	5706,026	2529,932	328,045	Sim
Agrícola			7172,264	1103,156	Sim
Pecuária			4933,043	227,368	Sim
<i>Pressão Transfronteiriça</i>					
Setor		Captações (Nº)		Rejeições de águas residuais (Nº)	

Pressões Hidromorfológicas				
Tipo			Valor	
Regularização Fluvial (km)			4,6	
<i>Barragens</i>				
Designação	Classe	Volume útil armazenado (hm ³)	Dispositivos de transposição para peixes	Regime de Caudais Ecológicos
<i>Intervenções</i>				
Tipo de intervenção			Nº	
<i>Regularização fluvial</i>				
Tipo de intervenção			Objetivo	
Reperfilamento das secções transversais e aumento da sua capacidade de vazão			Defesa contra cheias	
<i>Transvases</i>				
Massa de água de destino (Código - Designação)		Objetivo		Caudal (m ³ /dia)

Pressões Hidromorfológicas	
<i>Pressão Transfronteiriça</i>	
<i>Tipo de pressão</i>	<i>Valor</i>

Monitorização			
<i>Estações</i>			
<i>Vigilância (n.º)</i>	<i>Operacional (n.º)</i>	<i>Hidrométrica (n.º)</i>	<i>Sedimentológica (n.º)</i>
0	0	0	0

Avaliação do Estado		
<i>Elementos de qualidade</i>		
<i>Tipo de Elemento</i>	<i>Classificação</i>	<i>Parâmetro</i>
		<i>Responsável/A recuperar</i>
<i>Estado/Potencial Ecológico</i>		
Biológicos	Desconhecido/Sem informação	
Hidromorfológicos	Desconhecido/Sem informação	
Físico-Químicos Gerais	Desconhecido/Sem informação	
Poluentes específicos	Desconhecido/Sem informação	
<i>Estado Químico</i>		
Substâncias Prioritárias e outros elementos	Desconhecido	

Classificação do estado				
<i>Estado Químico</i>				
<i>Ciclo de Planeamento</i>	<i>Estado</i>	<i>Nível de confiança</i>	<i>Pressão(ões) responsável(eis)</i>	<i>Identificação da(s) Pressão(ões) responsável(eis)</i>
1º Ciclo (2009-2015)	Bom			

Classificação do estado				
2º Ciclo (2016-2021)	Desconhecido	Sem informação		
Estado/Potencial ecológico				
Ciclo de Planeamento	Estado	Nível de confiança	Pressão(ões) responsável(eis)	Identificação da(s) Pressão(ões) responsável(eis)
1º Ciclo (2009-2015)	Razoável	Baixo		
2º Ciclo (2016-2021)	Razoável	Baixo	1.1 Pontual - Águas Residuais Urbanas	
2º Ciclo (2016-2021)	Razoável	Baixo	2.10 Difusa - Outras	Pecuária
2º Ciclo (2016-2021)	Razoável	Baixo	2.2 Difusa - Agricultura	
2º Ciclo (2016-2021)	Razoável	Baixo	4.1.4 Alteração física canal / leito / galeria ripícola / margem das massas de água - Outros	
Classificação do estado global				
1º Ciclo			2º Ciclo	
Inferior a Bom			Inferior a Bom	
Avaliação das Zonas Protegidas				
Designação	Ciclo de Planeamento			
	1º Ciclo	2º Ciclo		

Objetivos Ambientais	
Ciclo de Planeamento	
1º Ciclo	Inferior a Bom
Ano	2015
Prorrogação ou derrogação	
Justificação	
2º Ciclo	Inferior a Bom
Ano	2016-2021
Prorrogação ou	Artigo 4.º (4) - Condições naturais

Objetivos Ambientais	
derrogação	
Justificação	Intervenções nos sistemas de saneamento que não foram concluídas antes de 2015. Medidas de controlo da poluição difusa de origem agrícola que não conseguiram surtir efeito até 2015.

Observações

Medidas do 1º Ciclo de Planeamento		
Medida	Estado de implementação	
Código - Designação	Ano	Estado
SUP_E279_AT3-RH5 Reabilitação e requalificação de linhas de água	2015	Em execução
SUP_E311_AT6-RH5 SIARL - Sistema de Informação de Apoio à Reposição da Legalidade	2015	Executada
SUP_E345_AT4-RH5 Realização de planos de gestão de lamas e efluentes pecuários	2015	Em execução
SUP_P359_AT4-RH5 Aumento do nível de atendimento dos sistemas de tratamento de águas residuais	2015	Executada
SUP_P360_AT3-RH5 Desenvolvimento de Planos de Gestão dos Riscos de Inundações.	2015	Em execução
SUP_P361_AT1-RH5 Complemento dos sistemas de classificação do estado ecológico e do potencial ecológico das massas de água superficiais.	2015	Em execução
SUP_P431_AT1-RH5 Elaboração de um Manual sobre o Regime Jurídico da Utilização dos Recursos Hídricos na Perspetiva Contraordenacional	2015	Executada
SUP_P433_AT3-RH5 Reforço de Meios de Fiscalização do SEPNA para o combate à pesca ilegal de espécies migradoras	2015	Executada
SUP_P443_AT1-RH5 Reavaliação do Título de Utilização dos Recursos Hídricos (TURH) emitidos para os setores de atividades suscetíveis de causar poluição por substâncias perigosas	2015	Em execução
SUP_P449_AT3-RH5 Demarcação de troços navegáveis e flutuáveis	2015	Em execução
SUP_P450_AT4-RH5 Definir limites de descarga para as unidades industriais ligadas aos coletores municipais	2015	Em execução
SUP_P488_AT3-RH5 Atualização do levantamento do potencial de produção em mini-hídricas	2015	Executada
SUP_P494_AT4-RH5 Aumento do nível de atendimento dos sistemas de drenagem de águas residuais	2015	Executada
SUP_SUB_E334_AT7-RH5 Implementação da recomendação tarifária ERSAR n.º 2/2010	2015	Em execução

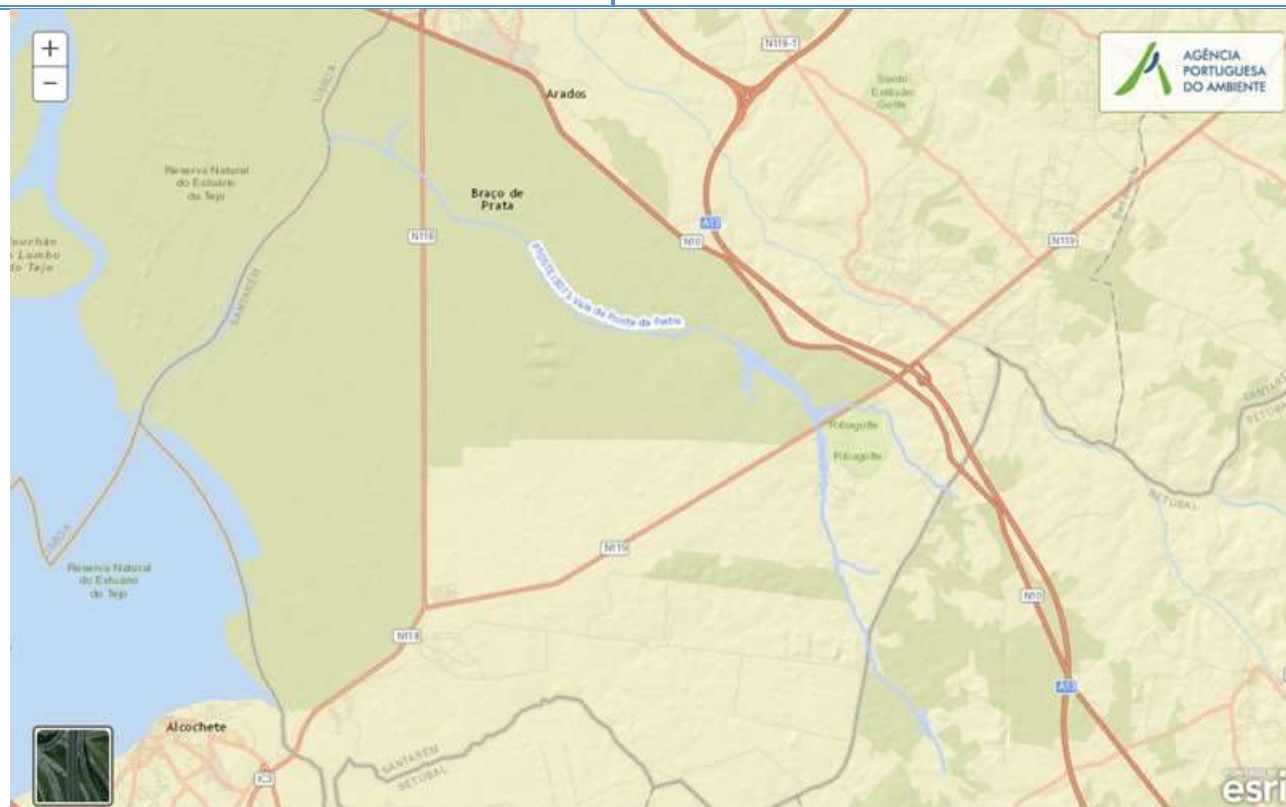
Medidas do 1º Ciclo de Planeamento		
Medida	Estado de implementação	
Código - Designação	Ano	Estado
SUP_SUB_E62_AT7-RH5 Publicação do Diploma do regime económico e financeiro dos recursos hídricos e respetiva implementação	2015	Executada
SUP_SUB_E63_AT5-RH5 Fiscalização de unidades com títulos de utilização emitidos	2015	Em execução
SUP_SUB_P2_AT4-RH5 Garantia de boas condições agrícolas e ambientais	2015	Em execução
SUP_SUB_P25_AT1-RH5 Implementação e acompanhamento do Regime de Exercício da Atividade Industrial (REAI)	2015	Em execução
SUP_SUB_P269_AT4-RH5 Implementação de um sistema integrado de gestão dos Títulos de Utilização dos Recursos Hídricos (TURH)	2015	Executada
SUP_SUB_P32_AT5-RH5 Definição de programa plurianual de fiscalização	2015	Em execução
SUP_SUB_P337_AT6-RH5 Desenvolvimento de ações de sensibilização e formação	2015	Executada
SUP_SUB_P346_AT5-RH5 Reforço da monitorização da qualidade da água para abastecimento público	2015	Executada
SUP_SUB_P36_AT4-RH5 Estudo para identificação de aglomerados onde é viável a adoção de soluções eficazes de drenagem e tratamento de águas residuais	2015	Em execução
SUP_SUB_P368_AT4-RH5 Integração dos dados relativos aos níveis de tratamento das águas destinadas ao consumo humano	2015	Em execução
SUP_SUB_P39_AT4-RH5 Implementação e acompanhamento do Regime de Exercício da Atividade Pecuária (REAP)	2015	Em execução
SUP_SUB_P422_AT1-RH5 Publicação do Regime de Utilização dos Recursos Hídricos e respetiva implementação - Decreto-Lei n.º 226-A/2007, de 31 de maio	2015	Executada
SUP_SUB_P424_AT1-RH5 Regularização excecional das utilizações dos recursos hídricos do Decreto-Lei n.º 226A/2007, de 31 de maio	2015	Executada
SUP_SUB_P425_AT1-RH5 Aplicação conjunta das disposições previstas na legislação relativa à responsabilidade ambiental	2015	Executada
SUP_SUB_P427_AT5-RH5 Otimização das redes de monitorização de avaliação do estado das massas de água e das zonas protegidas	2015	Executada
SUP_SUB_P480_AT4-RH5 Aplicação da recomendação IRAR nº 1/2007, gestão de fossas sépticas no âmbito de soluções particulares de disposição de águas residuais	2015	Em execução
SUP_SUB_P9_AT2-RH5 Balanço e reprogramação do Programa Nacional para o Uso Eficiente da água (PNUEA)	2015	Em execução
SUP_E54_AT3-RH5 Elaboração do projeto do “Guia metodológico para elaboração do Plano de Gestão de Risco de Inundações para Zonas Urbanas	2015	Não executada

Medidas do 1º Ciclo de Planeamento		
Medida	Estado de implementação	
Código - Designação	Ano	Estado
SUP_P332_AT7-RH5 Estudo para avaliação de custos de escassez e aplicação de coeficientes de escassez diferenciados por bacia no cálculo da Taxa Recursos Hídricos (TRH)	2015	Não executada
SUP_P343_AT4-RH5 Estudo complementar para avaliação do impacte das pressões	2015	Não executada
SUP_P430_AT5-RH5 Estudo do impacto das alterações climáticas no cumprimento dos objetivos ambientais	2015	Não executada
SUP_P434_AT7-RH5 Análise da viabilidade de implementação de um plano para restabelecimento da conectividade dos cursos de água para a fauna piscícola	2015	Não executada
SUP_P448_AT3-RH5 Definição de áreas a preservar ao nível das bacias hidrográficas	2015	Não executada
SUP_SUB_P265_AT5-RH5 Acompanhamento dos impactes nas massas de água em resultado da implementação do Decreto-Lei n.º 276/2009, de 2 de outubro	2015	Não executada
SUP_SUB_P28_AT4-RH5 Implementação e acompanhamento da Estratégia Nacional de Efluentes Agropecuários e Agroindustriais (ENEAPAI) no atual enquadramento legal	2015	Não executada
SUP_SUB_P364_AT3-RH5 Identificação de reservas estratégicas para fazer face a situações de escassez	2015	Não executada
SUP_SUB_P367_AT4-RH5 Identificação das áreas condicionadas à utilização agrícola de lamas de depuração e efluentes pecuários	2015	Não executada
SUP_SUB_P426_AT1-RH5 Regulamentação da Lei da Água	2015	Não executada
SUP_SUB_P440_AT3-RH5 Sistema de Previsão e Gestão de Secas	2015	Não executada
SUP_E280_AT5-RH5 Recuperação das populações de peixes migradores no rio Tejo	2015	Não executada

Medidas do 2º Ciclo de Planeamento		
Medida	Programação Física	
Código - Designação	1º Ciclo	Ano
PTE1P15M11_SUP_RH5 Intervenções no sistema de saneamento de Alverca, concelho de Vila Franca de Xira	Não	2015-2020
PTE1P01M88_SUP_RH5 Renovação do sistema de tratamento da ETAR de Adanaia, freguesia de Calhandriz, concelho de Vila Franca de Xira	Não	2016-2017

A massa de água vai ainda beneficiar de medidas de âmbito regional, apresentadas na Parte 6 do PGRH.

Ficha de Caracterização de Massa de Água Superficial

Código: PT05TEJ1071**Nome:** Vala da Ponte da Pedra**Categoria:** Rio**Bacia hidrográfica:** Tejo**Natureza:** Natural**Sub-bacia hidrográfica:** Sorraia**Tipologia:** Depósitos Sedimentares do Tejo e Sado**Extensão da MA (km):** 36,5689**Internacional:** Não**Área da MA (km²):****Código ES:****Área da bacia da MA (km²):** 149,172

Enquadramento Territorial

Concelhos: BENAVENTE, MONTIJO

Zonas Protegidas

Código	Tipo	Designação
PTZPE0010	Zonas Designadas para a Conservação de Aves Selvagens (Zona de Proteção Especial - ZPE)	ESTUÁRIO DO TEJO
PTCON0009	Zona designada para a proteção de habitats (Sítios de Importância Comunitária - SIC)	ESTUÁRIO DO TEJO

Pressões Quantitativas e Qualitativas					
<i>Captação de água por setor de atividade</i>					
Setor		Volume (hm³/ano)		Pressão Significativa	
<i>Cargas por setor de atividade (kg/ano)</i>					
Setor	CBO₅	CQO	N_{total}	P_{total}	Pressão Significativa
Urbano	50000,957	121277,5	4042,416	1175,369	Sim
Agrícola			39947,382	4310,644	Não
Golfe			1511,088	32,9	Não
Pecuária			64533,063	3198,273	Sim
<i>Pressão Transfronteiriça</i>					
Setor		Captações (Nº)		Rejeições de águas residuais (Nº)	

Pressões Hidromorfológicas				
Tipo			Valor	
Barragens (N.º)			4	
<i>Barragens</i>				
Designação	Classe	Volume útil armazenado (hm³)	Dispositivos de transposição para peixes	Regime de Caudais Ecológicos
Caído	Outras IH			
Malhada Alta 3	Outras IH			
Vale de Cobreão	Grandes Barragens (RSB)			
Vale Pinheiro	Pequenas Barragens (RSPB)			
<i>Intervenções</i>				
Tipo de intervenção			Nº	
<i>Regularização fluvial</i>				
Tipo de intervenção			Objetivo	

Pressões Hidromorfológicas		
Transvases		
Massa de água de destino (Código - Designação)	Objetivo	Caudal (m ³ /dia)
Pressão Transfronteiriça		
Tipo de pressão	Valor	

Monitorização			
Estações			
Vigilância (n.º)	Operacional (n.º)	Hidrométrica (n.º)	Sedimentológica (n.º)
0	1	0	0

Avaliação do Estado		
Elementos de qualidade		
Tipo de Elemento	Classificação	Parâmetro
		Responsável/A recuperar
Estado/Potencial Ecológico		
Biológicos	Mau	Macroinvertebrados
Hidromorfológicos	Desconhecido/Sem informação	
Físico-Químicos Gerais	Razoável	%OD; CBO5; OD; NH4; P Total
Poluentes específicos	Desconhecido/Sem informação	
Estado Químico		
Substâncias Prioritárias e outros elementos	Desconhecido	

Classificação do estado				
Estado Químico				
Ciclo de Planeamento	Estado	Nível de confiança	Pressão(ões) responsável(eis)	Identificação da(s) Pressão(ões) responsável(eis)

Classificação do estado				
1º Ciclo (2009-2015)	Desconhecido			
2º Ciclo (2016-2021)	Desconhecido	Sem informação		
Estado/Potencial ecológico				
Ciclo de Planeamento	Estado	Nível de confiança	Pressão(ões) responsável(eis)	Identificação da(s) Pressão(ões) responsável(eis)
1º Ciclo (2009-2015)	Desconhecido/Sem informação	Sem informação		
2º Ciclo (2016-2021)	Mau	Elevado	1.1 Pontual - Águas Residuais Urbanas	
2º Ciclo (2016-2021)	Mau	Elevado	2.10 Difusa - Outras	Pecuária
2º Ciclo (2016-2021)	Mau	Elevado	4.1.2 Alteração física canal / leito / galeria ripícola / margem das massas de água para a agricultura	
Classificação do estado global				
1º Ciclo			2º Ciclo	
Desconhecido			Inferior a Bom	
Avaliação das Zonas Protegidas				
Designação	Ciclo de Planeamento			
	1º Ciclo	2º Ciclo		

Objetivos Ambientais	
Ciclo de Planeamento	
1º Ciclo	Desconhecido
Ano	Desconhecido
Prorrogação ou derrogação	
Justificação	
2º Ciclo	Inferior a Bom
Ano	2022-2027

Objetivos Ambientais	
Prorrogação ou derrogação	Artigo 4.º (4) - Exequibilidade técnica
Justificação	Recuperação reduzida dos ecossistemas aquáticos em massas de água sujeitas a pressões prolongadas.

Observações

Medidas do 1º Ciclo de Planeamento		
Medida	Estado de implementação	
Código - Designação	Ano	Estado
SUP_E279_AT3-RH5 Reabilitação e requalificação de linhas de água	2015	Em execução
SUP_E311_AT6-RH5 SIARL - Sistema de Informação de Apoio à Reposição da Legalidade	2015	Executada
SUP_E345_AT4-RH5 Realização de planos de gestão de lamas e efluentes pecuários	2015	Em execução
SUP_P263_AT3-RH5 Definição de um regime de caudais ecológicos para cada aproveitamento hidráulico	2015	Em execução
SUP_P360_AT3-RH5 Desenvolvimento de Planos de Gestão dos Riscos de Inundações.	2015	Em execução
SUP_P361_AT1-RH5 Complemento dos sistemas de classificação do estado ecológico e do potencial ecológico das massas de água superficiais.	2015	Em execução
SUP_P431_AT1-RH5 Elaboração de um Manual sobre o Regime Jurídico da Utilização dos Recursos Hídricos na Perspetiva Contraordenacional	2015	Executada
SUP_P433_AT3-RH5 Reforço de Meios de Fiscalização do SEPNA para o combate à pesca ilegal de espécies migradoras	2015	Executada
SUP_P443_AT1-RH5 Reavaliação do Título de Utilização dos Recursos Hídricos (TURH) emitidos para os setores de atividades suscetíveis de causar poluição por substâncias perigosas	2015	Em execução
SUP_P449_AT3-RH5 Demarcação de troços navegáveis e fluatáveis	2015	Em execução
SUP_P450_AT4-RH5 Definir limites de descarga para as unidades industriais ligadas aos coletores municipais	2015	Em execução
SUP_P488_AT3-RH5 Atualização do levantamento do potencial de produção em mini-hídricas	2015	Executada
SUP_SUB_E334_AT7-RH5 Implementação da recomendação tarifária ERSAR n.º 2/2010	2015	Em execução
SUP_SUB_E62_AT7-RH5 Publicação do Diploma do regime económico e financeiro dos recursos hídricos e respetiva implementação	2015	Executada

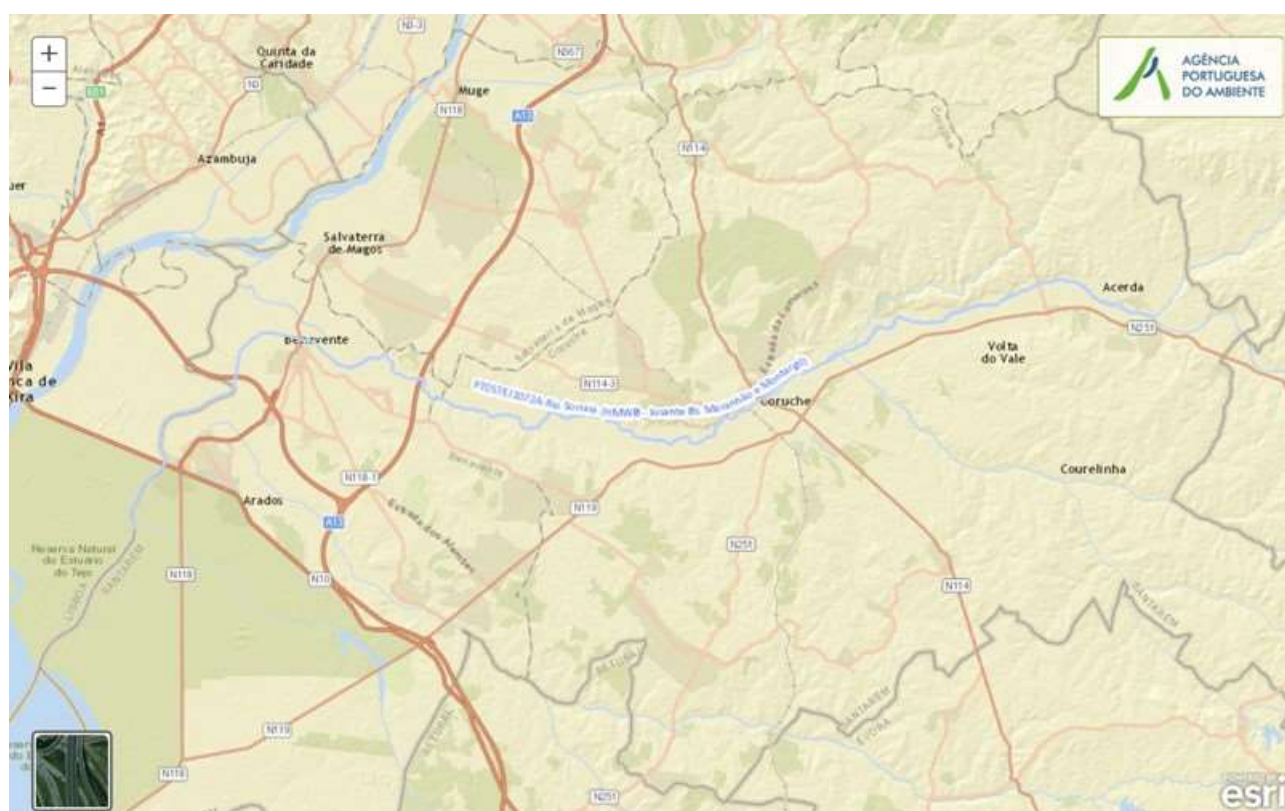
Medidas do 1º Ciclo de Planeamento		
Medida	Estado de implementação	
Código - Designação	Ano	Estado
SUP_SUB_E63_AT5-RH5 Fiscalização de unidades com títulos de utilização emitidos	2015	Em execução
SUP_SUB_P2_AT4-RH5 Garantia de boas condições agrícolas e ambientais	2015	Em execução
SUP_SUB_P25_AT1-RH5 Implementação e acompanhamento do Regime de Exercício da Atividade Industrial (REAI)	2015	Em execução
SUP_SUB_P269_AT4-RH5 Implementação de um sistema integrado de gestão dos Títulos de Utilização dos Recursos Hídricos (TURH)	2015	Executada
SUP_SUB_P32_AT5-RH5 Definição de programa plurianual de fiscalização	2015	Em execução
SUP_SUB_P337_AT6-RH5 Desenvolvimento de ações de sensibilização e formação	2015	Executada
SUP_SUB_P346_AT5-RH5 Reforço da monitorização da qualidade da água para abastecimento público	2015	Executada
SUP_SUB_P36_AT4-RH5 Estudo para identificação de aglomerados onde é viável a adoção de soluções eficazes de drenagem e tratamento de águas residuais	2015	Em execução
SUP_SUB_P368_AT4-RH5 Integração dos dados relativos aos níveis de tratamento das águas destinadas ao consumo humano	2015	Em execução
SUP_SUB_P39_AT4-RH5 Implementação e acompanhamento do Regime de Exercício da Atividade Pecuária (REAP)	2015	Em execução
SUP_SUB_P422_AT1-RH5 Publicação do Regime de Utilização dos Recursos Hídricos e respetiva implementação - Decreto-Lei n.º 226-A/2007, de 31 de maio	2015	Executada
SUP_SUB_P424_AT1-RH5 Regularização excecional das utilizações dos recursos hídricos do Decreto-Lei n.º 226A/2007, de 31 de maio	2015	Executada
SUP_SUB_P425_AT1-RH5 Aplicação conjunta das disposições previstas na legislação relativa à responsabilidade ambiental	2015	Executada
SUP_SUB_P427_AT5-RH5 Otimização das redes de monitorização de avaliação do estado das massas de água e das zonas protegidas	2015	Executada
SUP_SUB_P445_AT5-RH5 Desenvolvimento e implementação de estudo piloto	2015	Executada
SUP_SUB_P480_AT4-RH5 Aplicação da recomendação IRAR nº 1/2007, gestão de fossas sépticas no âmbito de soluções particulares de disposição de águas residuais	2015	Em execução
SUP_SUB_P9_AT2-RH5 Balanço e reprogramação do Programa Nacional para o Uso Eficiente da água (PNUEA)	2015	Em execução
SUP_E421_AT4-RH5 Remodelação da ETAR de Taipadas	2015	Executada
SUP_E83_AT4-RH5 Sistema Intermunicipal de Abastecimento de Água e Saneamento da Lezíria	2015	Executada

Medidas do 1º Ciclo de Planeamento		
Medida	Estado de implementação	
Código - Designação	Ano	Estado
do Tejo (Saneamento) - 2ª Fase		
SUP_E84_AT4-RH5 Sistema Intermunicipal de Abastecimento e de Saneamento de Água da Lezíria do Tejo e do Almonda (Abastecimento) - 3ª Fase	2015	Executada
SUP_E85_AT4-RH5 Sistema Intermunicipal de Abastecimento de água e Saneamento da Lezíria do Tejo e do Almonda (Saneamento) - 3ª Fase	2015	Executada
SUP_E54_AT3-RH5 Elaboração do projeto do “Guia metodológico para elaboração do Plano de Gestão de Risco de Inundações para Zonas Urbanas	2015	Não executada
SUP_P332_AT7-RH5 Estudo para avaliação de custos de escassez e aplicação de coeficientes de escassez diferenciados por bacia no cálculo da Taxa Recursos Hídricos (TRH)	2015	Não executada
SUP_P343_AT4-RH5 Estudo complementar para avaliação do impacte das pressões	2015	Não executada
SUP_P430_AT5-RH5 Estudo do impacto das alterações climáticas no cumprimento dos objetivos ambientais	2015	Não executada
SUP_P434_AT7-RH5 Análise da viabilidade de implementação de um plano para restabelecimento da conectividade dos cursos de água para a fauna piscícola	2015	Não executada
SUP_P448_AT3-RH5 Definição de áreas a preservar ao nível das bacias hidrográficas	2015	Não executada
SUP_SUB_P265_AT5-RH5 Acompanhamento dos impactes nas massas de água em resultado da implementação do Decreto-Lei n.º 276/2009, de 2 de outubro	2015	Não executada
SUP_SUB_P28_AT4-RH5 Implementação e acompanhamento da Estratégia Nacional de Efluentes Agropecuários e Agroindustriais (ENEAPAI) no atual enquadramento legal	2015	Não executada
SUP_SUB_P364_AT3-RH5 Identificação de reservas estratégicas para fazer face a situações de escassez	2015	Não executada
SUP_SUB_P367_AT4-RH5 Identificação das áreas condicionadas à utilização agrícola de lamas de depuração e efluentes pecuários	2015	Não executada
SUP_SUB_P426_AT1-RH5 Regulamentação da Lei da Água	2015	Não executada
SUP_SUB_P440_AT3-RH5 Sistema de Previsão e Gestão de Secas	2015	Não executada

Medidas do 2º Ciclo de Planeamento		
Medida		Programação Física
Código - Designação	1º Ciclo	Ano
PTE1P06M11_RH5 Condicionantes à valorização agrícola de lamas de depuração e efluentes pecuários	Não	2016-2021

A massa de água vai ainda beneficiar de medidas de âmbito regional, apresentadas na Parte 6 do PGRH.

Ficha de Caracterização de Massa de Água Superficial

Código: PT05TEJ1072A**Nome:** Rio Sorraia (HMWB - Jusante Bs. Maranhão e Montargil)**Categoria:** Rio**Bacia hidrográfica:** Tejo**Natureza:** Fortemente Modificada**Sub-bacia hidrográfica:** Sorraia**Tipologia:** Depósitos Sedimentares do Tejo e Sado**Extensão da MA (km):** 74,9363**Internacional:** Não**Área da MA (km²):****Código ES:****Área da bacia da MA (km²):** 256,6747

Enquadramento Territorial

Concelhos: BENAVENTE, CORUCHE, VILA FRANCA DE XIRA

Zonas Protegidas

Código	Tipo	Designação
PTZPE0010	Zonas Designadas para a Conservação de Aves Selvagens (Zona de Proteção Especial - ZPE)	ESTUÁRIO DO TEJO
PTP36	Zona designada para a proteção de Espécies Aquáticas de Interesse Económico (Águas Piscícolas)	SORRAIA - DA CONFLUÊNCIA DO RIO SÔR E A RIB RAIA A LINHA TIRADA DA PIRÂMIDE DO MOUCHÃO DA CABRA
PTP73	Zona designada para a proteção de Espécies Aquáticas de Interesse Económico (Águas	SÔR - TODO O CURSO DE ÁGUA

Região Hidrográfica: PTRH5A - Tejo e Ribeiras do Oeste		Ciclo de Planeamento 2016-2021
	Piscícolas)	
PTCON0009	Zona designada para a proteção de habitats (Sítios de Importância Comunitária - SIC)	ESTUÁRIO DO TEJO

Pressões Quantitativas e Qualitativas					
<i>Captação de água por setor de atividade</i>					
Setor	Volume (hm ³ /ano)			Pressão Significativa	
Agrícola	63,021			Sim	
<i>Cargas por setor de atividade (kg/ano)</i>					
Setor	CBO ₅	CQO	N _{total}	P _{total}	Pressão Significativa
Urbano	24027,709	58985,543	18636,785	3038,613	Sim
Agrícola			93917,3	15231,739	Sim
Pecuária			57420,176	2606,173	Sim
<i>Pressão Transfronteiriça</i>					
Setor	Captações (Nº)		Rejeições de águas residuais (Nº)		

Pressões Hidromorfológicas				
Tipo			Valor	
Extração de inertes (m3)			1500	
Regularização Fluvial (km)				
Barragens (N.º)			18	
<i>Barragens</i>				
Designação	Classe	Volume útil armazenado (hm ³)	Dispositivos de transposição para peixes	Regime de Caudais Ecológicos
Amieira	Outras IH			
Cadoiços	Outras IH			
Cadoiços 1	Outras IH			
Cadoiços 2	Outras IH			

Pressões Hidromorfológicas				
Cadoiços 3	Outras IH			
Cavaleiros 1	Outras IH			
Cavaleiros 2	Outras IH			
Cavaleiros 3	Outras IH			
Courelita	Outras IH			
Courelita 1	Outras IH			
Gamas	Outras IH			
Mata Lobinhos	Outras IH			
Olhos de Água	Outras IH			
Santa Justa	Outras IH			
Torrinha	Outras IH			
Vale Aguia	Outras IH			
Vale Aguia1	Outras IH			
Zambaninha	Outras IH			
<i>Intervenções</i>				
Tipo de intervenção		Nº		
<i>Regularização fluvial</i>				
Tipo de intervenção		Objetivo		
Atravessamento		Pontes e Pontões		
<i>Transvases</i>				
Massa de água de destino (Código - Designação)	Objetivo		Caudal (m³/dia)	
<i>Pressão Transfronteiriça</i>				
Tipo de pressão		Valor		

Monitorização
Estações

Monitorização			
Vigilância (n.º)	Operacional (n.º)	Hidrométrica (n.º)	Sedimentológica (n.º)
0	4	0	0

Avaliação do Estado		
Elementos de qualidade		
Tipo de Elemento	Classificação	Parâmetro
		Responsável/A recuperar
Estado/Potencial Ecológico		
Biológicos	Mau	Macroinvertebrados
Hidromorfológicos	Desconhecido/Sem informação	
Físico-Químicos Gerais	Razoável	%OD; CBO5; OD; pH
Poluentes específicos	Razoável	Sb ;Zn
Estado Químico		
Substâncias Prioritárias e outros elementos	Bom	

Classificação do estado				
Estado Químico				
Ciclo de Planeamento	Estado	Nível de confiança	Pressão(ões) responsável(eis)	Identificação da(s) Pressão(ões) responsável(eis)
1º Ciclo (2009-2015)	Bom			
2º Ciclo (2016-2021)	Bom	Elevado		
Estado/Potencial ecológico				
Ciclo de Planeamento	Estado	Nível de confiança	Pressão(ões) responsável(eis)	Identificação da(s) Pressão(ões) responsável(eis)
1º Ciclo (2009-2015)	Razoável	Baixo		
2º Ciclo (2016-2021)	Mau	Médio	1.1 Pontual - Águas Residuais Urbanas	
2º Ciclo (2016-2021)	Mau	Médio	2.10 Difusa - Outras	Pecuária

Classificação do estado				
2º Ciclo (2016-2021)	Mau	Médio	2.2 Difusa - Agricultura	
2º Ciclo (2016-2021)	Mau	Médio	3.1 Captação / Desvio de caudal - Agricultura	
2º Ciclo (2016-2021)	Mau	Médio	4.1.2 Alteração física canal / leito / galeria ripícola / margem das massas de água para a agricultura	
2º Ciclo (2016-2021)	Mau	Médio	4.3.1 Alteração Hidrológica - Agricultura	
Classificação do estado global				
1º Ciclo			2º Ciclo	
Inferior a Bom			Inferior a Bom	
Avaliação das Zonas Protegidas				
Designação		Ciclo de Planeamento		
		1º Ciclo	2º Ciclo	

Objetivos Ambientais	
Ciclo de Planeamento	
1º Ciclo	Inferior a Bom
Ano	2015
Prorrogação ou derrogação	
Justificação	
2º Ciclo	Inferior a Bom
Ano	2022-2027
Prorrogação ou derrogação	Artigo 4.º (4) - Exequibilidade técnica
Justificação	Recuperação reduzida dos ecossistemas aquáticos em massas de água sujeitas a pressões prolongadas. Medidas de controlo da poluição urbana e difusa de origem agrícola que não conseguem surtir efeito a médio prazo.

Observações

Medidas do 1º Ciclo de Planeamento		
Medida	Estado de implementação	
Código - Designação	Ano	Estado
SUP_E279_AT3-RH5 Reabilitação e requalificação de linhas de água	2015	Em execução
SUP_E311_AT6-RH5 SIARL - Sistema de Informação de Apoio à Reposição da Legalidade	2015	Executada
SUP_E345_AT4-RH5 Realização de planos de gestão de lamas e efluentes pecuários	2015	Em execução
SUP_P360_AT3-RH5 Desenvolvimento de Planos de Gestão dos Riscos de Inundações.	2015	Em execução
SUP_P361_AT1-RH5 Complemento dos sistemas de classificação do estado ecológico e do potencial ecológico das massas de água superficiais.	2015	Em execução
SUP_P431_AT1-RH5 Elaboração de um Manual sobre o Regime Jurídico da Utilização dos Recursos Hídricos na Perspetiva Contraordenacional	2015	Executada
SUP_P433_AT3-RH5 Reforço de Meios de Fiscalização do SEPNA para o combate à pesca ilegal de espécies migradoras	2015	Executada
SUP_P441_AT3-RH5 Implementação do Plano de Gestão da Enguia para Portugal	2015	Em execução
SUP_P443_AT1-RH5 Reavaliação do Título de Utilização dos Recursos Hídricos (TURH) emitidos para os setores de atividades suscetíveis de causar poluição por substâncias perigosas	2015	Em execução
SUP_P449_AT3-RH5 Demarcação de troços navegáveis e fluatáveis	2015	Em execução
SUP_P450_AT4-RH5 Definir limites de descarga para as unidades industriais ligadas aos coletores municipais	2015	Em execução
SUP_P488_AT3-RH5 Atualização do levantamento do potencial de produção em mini-hídricas	2015	Executada
SUP_SUB_E334_AT7-RH5 Implementação da recomendação tarifária ERSAR n.º 2/2010	2015	Em execução
SUP_SUB_E62_AT7-RH5 Publicação do Diploma do regime económico e financeiro dos recursos hídricos e respetiva implementação	2015	Executada
SUP_SUB_E63_AT5-RH5 Fiscalização de unidades com títulos de utilização emitidos	2015	Em execução
SUP_SUB_P2_AT4-RH5 Garantia de boas condições agrícolas e ambientais	2015	Em execução
SUP_SUB_P25_AT1-RH5 Implementação e acompanhamento do Regime de Exercício da Atividade Industrial (REAI)	2015	Em execução
SUP_SUB_P269_AT4-RH5 Implementação de um sistema integrado de gestão dos Títulos de Utilização dos Recursos Hídricos (TURH)	2015	Executada

Medidas do 1º Ciclo de Planeamento		
Medida	Estado de implementação	
Código - Designação	Ano	Estado
SUP_SUB_P32_AT5-RH5 Definição de programa plurianual de fiscalização	2015	Em execução
SUP_SUB_P337_AT6-RH5 Desenvolvimento de ações de sensibilização e formação	2015	Executada
SUP_SUB_P346_AT5-RH5 Reforço da monitorização da qualidade da água para abastecimento público	2015	Executada
SUP_SUB_P36_AT4-RH5 Estudo para identificação de aglomerados onde é viável a adoção de soluções eficazes de drenagem e tratamento de águas residuais	2015	Em execução
SUP_SUB_P368_AT4-RH5 Integração dos dados relativos aos níveis de tratamento das águas destinadas ao consumo humano	2015	Em execução
SUP_SUB_P39_AT4-RH5 Implementação e acompanhamento do Regime de Exercício da Atividade Pecuária (REAP)	2015	Em execução
SUP_SUB_P422_AT1-RH5 Publicação do Regime de Utilização dos Recursos Hídricos e respetiva implementação - Decreto-Lei n.º 226-A/2007, de 31 de maio	2015	Executada
SUP_SUB_P424_AT1-RH5 Regularização excecional das utilizações dos recursos hídricos do Decreto-Lei n.º 226A/2007, de 31 de maio	2015	Executada
SUP_SUB_P425_AT1-RH5 Aplicação conjunta das disposições previstas na legislação relativa à responsabilidade ambiental	2015	Executada
SUP_SUB_P427_AT5-RH5 Otimização das redes de monitorização de avaliação do estado das massas de água e das zonas protegidas	2015	Executada
SUP_SUB_P445_AT5-RH5 Desenvolvimento e implementação de estudo piloto	2015	Executada
SUP_SUB_P480_AT4-RH5 Aplicação da recomendação IRAR nº 1/2007, gestão de fossas sépticas no âmbito de soluções particulares de disposição de águas residuais	2015	Em execução
SUP_SUB_P9_AT2-RH5 Balanço e reprogramação do Programa Nacional para o Uso Eficiente da água (PNUEA)	2015	Em execução
SUP_E83_AT4-RH5 Sistema Intermunicipal de Abastecimento de Água e Saneamento da Lezíria do Tejo (Saneamento) - 2ª Fase	2015	Executada
SUP_E84_AT4-RH5 Sistema Intermunicipal de Abastecimento e de Saneamento de Água da Lezíria do Tejo e do Almonda (Abastecimento) - 3ª Fase	2015	Executada
SUP_E85_AT4-RH5 Sistema Intermunicipal de Abastecimento de água e Saneamento da Lezíria do Tejo e do Almonda (Saneamento) - 3ª Fase	2015	Executada
SUP_P447_AT2-RH5 Estudo para definição de regime de caudais ecológicos no rio Tejo	2015	Em execução
SUP_E54_AT3-RH5 Elaboração do projeto do “Guia metodológico para elaboração do Plano de Gestão de Risco de Inundações para Zonas Urbanas	2015	Não executada

Medidas do 1º Ciclo de Planeamento		
Medida	Estado de implementação	
Código - Designação	Ano	Estado
SUP_P332_AT7-RH5 Estudo para avaliação de custos de escassez e aplicação de coeficientes de escassez diferenciados por bacia no cálculo da Taxa Recursos Hídricos (TRH)	2015	Não executada
SUP_P343_AT4-RH5 Estudo complementar para avaliação do impacte das pressões	2015	Não executada
SUP_P358_AT2-RH5 Desenvolvimento de estudos de simulação de albufeiras dos aproveitamentos hidroagrícolas do grupo II	2015	Não executada
SUP_P430_AT5-RH5 Estudo do impacto das alterações climáticas no cumprimento dos objetivos ambientais	2015	Não executada
SUP_P434_AT7-RH5 Análise da viabilidade de implementação de um plano para restabelecimento da conectividade dos cursos de água para a fauna piscícola	2015	Não executada
SUP_P448_AT3-RH5 Definição de áreas a preservar ao nível das bacias hidrográficas	2015	Não executada
SUP_SUB_P265_AT5-RH5 Acompanhamento dos impactes nas massas de água em resultado da implementação do Decreto-Lei n.º 276/2009, de 2 de outubro	2015	Não executada
SUP_SUB_P28_AT4-RH5 Implementação e acompanhamento da Estratégia Nacional de Efluentes Agropecuários e Agroindustriais (ENEAPAI) no atual enquadramento legal	2015	Não executada
SUP_SUB_P364_AT3-RH5 Identificação de reservas estratégicas para fazer face a situações de escassez	2015	Não executada
SUP_SUB_P367_AT4-RH5 Identificação das áreas condicionadas à utilização agrícola de lamas de depuração e efluentes pecuários	2015	Não executada
SUP_SUB_P426_AT1-RH5 Regulamentação da Lei da Água	2015	Não executada
SUP_SUB_P440_AT3-RH5 Sistema de Previsão e Gestão de Secas	2015	Não executada

Medidas do 2º Ciclo de Planeamento		
Medida	Programação Física	
Código - Designação	1º Ciclo	Ano
PTE3P04M04_SUP_RH5 Elaboração e Implementação do Plano Específico de Gestão de Águas (PEGA) para a extração de inertes nos rios Tejo e Sorraia.	Sim	2017-2020
PTE4P01M01_SUP_RH5 Implementação de um Plano de Ação para o controlo das infestantes aquáticas, em particular da Azolla sp., do jacinto de água (Eichhornia crassipes) e da erva pinheirinha (Myriophyllum verticillatum), no rio Tejo e afluentes onde tenha verificado a sua ocorrência, nomeadamente nos rios Sorraia e Sôr.	Sim	2017-2021
PTE3P03M03_SUP_RH5 Implementação do Regime de Caudais Ecológicos das Barragens do Aproveitamento Hidroagrícola do Vale de Sorraia (Maranhão,	Sim	2017-2021

Medidas do 2º Ciclo de Planeamento		
Medida		Programação Física
Código - Designação	1º Ciclo	Ano
Montargil e Magos)		
PTE1P15M23_SUP_RH5 Intervenções de remodelação de redes no subsistema de Bordalo Pinheiro, concelho de Benavente	Não	2017
PTE1P15M31_SUP_RH5 Intervenções de remodelação de redes no subsistema de Coruche, no concelho de Coruche	Não	2017-2018
PTE1P06M11_RH5 Condicionantes à valorização agrícola de lamas de depuração e efluentes pecuários	Não	2016-2021

A massa de água vai ainda beneficiar de medidas de âmbito regional, apresentadas na Parte 6 do PGRH.

Ficha de Caracterização de Massa de Água Superficial

Código: PT05TEJ1073**Nome:** Ribeiro do Vale de Poços**Categoria:** Rio**Bacia hidrográfica:** Tejo**Natureza:** Natural**Sub-bacia hidrográfica:** Sorraia**Tipologia:** Depósitos Sedimentares do Tejo e Sado**Extensão da MA (km):** 10,8666**Internacional:** Não**Área da MA (km²):****Código ES:****Área da bacia da MA (km²):** 63,3937

Enquadramento Territorial

Concelhos: CORUCHE, MONTEMOR-O-NOVO

Zonas Protegidas

Código	Tipo	Designação
---------------	-------------	-------------------

Pressões Quantitativas e Qualitativas					
<i>Captação de água por setor de atividade</i>					
Setor		Volume (hm ³ /ano)		Pressão Significativa	
<i>Cargas por setor de atividade (kg/ano)</i>					
Setor	CBO ₅	CQO	N _{total}	P _{total}	Pressão Significativa
Agrícola			16983,701	1702,411	Não
Pecuária			14091,662	615,392	Não
<i>Pressão Transfronteiriça</i>					
Setor		Captações (Nº)		Rejeições de águas residuais (Nº)	

Pressões Hidromorfológicas				
Tipo			Valor	
Barragens (N.º)			8	
<i>Barragens</i>				
Designação	Classe	Volume útil armazenado (hm ³)	Dispositivos de transposição para peixes	Regime de Caudais Ecológicos
Barreira	Outras IH			
Carreioceira	Outras IH			
Cortiço 1	Outras IH			
Forno de Vidro	Outras IH			
JJ Catarino	Outras IH			
Outeiro	Outras IH			
Raposeira 1	Outras IH			
Vicente Ricardo	Outras IH	0,035		
<i>Intervenções</i>				
Tipo de intervenção			Nº	
<i>Regularização fluvial</i>				
Tipo de intervenção			Objetivo	

Pressões Hidromorfológicas		
<i>Transvases</i>		
Massa de água de destino (Código - Designação)	Objetivo	Caudal (m³/dia)
<i>Pressão Transfronteiriça</i>		
Tipo de pressão	Valor	

Monitorização			
Estações			
Vigilância (n.º)	Operacional (n.º)	Hidrométrica (n.º)	Sedimentológica (n.º)
0	0	0	0

Avaliação do Estado		
Elementos de qualidade		
Tipo de Elemento	Classificação	Parâmetro
		Responsável/A recuperar
Estado/Potencial Ecológico		
Biológicos	Desconhecido/Sem informação	
Hidromorfológicos	Desconhecido/Sem informação	
Físico-Químicos Gerais	Desconhecido/Sem informação	
Poluentes específicos	Desconhecido/Sem informação	
Estado Químico		
Substâncias Prioritárias e outros elementos	Desconhecido	

Classificação do estado				
Estado Químico				
Ciclo de Planeamento	Estado	Nível de confiança	Pressão(ões) responsável(eis)	Identificação da(s) Pressão(ões) responsável(eis)
1º Ciclo (2009-2015)	Desconhecido			
2º Ciclo (2016-2021)	Desconhecido	Sem informação		
Estado/Potencial ecológico				
Ciclo de Planeamento	Estado	Nível de confiança	Pressão(ões) responsável(eis)	Identificação da(s) Pressão(ões) responsável(eis)
1º Ciclo (2009-2015)	Desconhecido/Sem informação	Sem informação		
2º Ciclo (2016-2021)	Bom	Baixo		
Classificação do estado global				
1º Ciclo			2º Ciclo	
Desconhecido			Bom e Superior	
Avaliação das Zonas Protegidas				
Designação	Ciclo de Planeamento			
	1º Ciclo	2º Ciclo		

Objetivos Ambientais	
Ciclo de Planeamento	
1º Ciclo	Desconhecido
Ano	Desconhecido
Prorrogação ou derrogação	
Justificação	
2º Ciclo	Bom e superior
Ano	2015
Prorrogação ou derrogação	

Objetivos Ambientais	
Justificação	

Observações

Medidas do 1º Ciclo de Planeamento		
Medida	Estado de implementação	
Código - Designação	Ano	Estado
SUP_E279_AT3-RH5 Reabilitação e requalificação de linhas de água	2015	Em execução
SUP_E311_AT6-RH5 SIARL - Sistema de Informação de Apoio à Reposição da Legalidade	2015	Executada
SUP_E345_AT4-RH5 Realização de planos de gestão de lamas e efluentes pecuários	2015	Em execução
SUP_P360_AT3-RH5 Desenvolvimento de Planos de Gestão dos Riscos de Inundações.	2015	Em execução
SUP_P361_AT1-RH5 Complemento dos sistemas de classificação do estado ecológico e do potencial ecológico das massas de água superficiais.	2015	Em execução
SUP_P431_AT1-RH5 Elaboração de um Manual sobre o Regime Jurídico da Utilização dos Recursos Hídricos na Perspetiva Contraordenacional	2015	Executada
SUP_P433_AT3-RH5 Reforço de Meios de Fiscalização do SEPNA para o combate à pesca ilegal de espécies migradoras	2015	Executada
SUP_P443_AT1-RH5 Reavaliação do Título de Utilização dos Recursos Hídricos (TURH) emitidos para os setores de atividades suscetíveis de causar poluição por substâncias perigosas	2015	Em execução
SUP_P449_AT3-RH5 Demarcação de troços navegáveis e fluviáveis	2015	Em execução
SUP_P450_AT4-RH5 Definir limites de descarga para as unidades industriais ligadas aos coletores municipais	2015	Em execução
SUP_P488_AT3-RH5 Atualização do levantamento do potencial de produção em mini-hídricas	2015	Executada
SUP_SUB_E334_AT7-RH5 Implementação da recomendação tarifária ERSAR n.º 2/2010	2015	Em execução
SUP_SUB_E62_AT7-RH5 Publicação do Diploma do regime económico e financeiro dos recursos hídricos e respetiva implementação	2015	Executada
SUP_SUB_E63_AT5-RH5 Fiscalização de unidades com títulos de utilização emitidos	2015	Em execução
SUP_SUB_P2_AT4-RH5 Garantia de boas condições agrícolas e ambientais	2015	Em execução
SUP_SUB_P25_AT1-RH5 Implementação e acompanhamento do Regime de Exercício da	2015	Em execução

Medidas do 1º Ciclo de Planeamento		
Medida	Estado de implementação	
Código - Designação	Ano	Estado
Atividade Industrial (REAI)		
SUP_SUB_P269_AT4-RH5 Implementação de um sistema integrado de gestão dos Títulos de Utilização dos Recursos Hídricos (TURH)	2015	Executada
SUP_SUB_P32_AT5-RH5 Definição de programa plurianual de fiscalização	2015	Em execução
SUP_SUB_P337_AT6-RH5 Desenvolvimento de ações de sensibilização e formação	2015	Executada
SUP_SUB_P346_AT5-RH5 Reforço da monitorização da qualidade da água para abastecimento público	2015	Executada
SUP_SUB_P36_AT4-RH5 Estudo para identificação de aglomerados onde é viável a adoção de soluções eficazes de drenagem e tratamento de águas residuais	2015	Em execução
SUP_SUB_P368_AT4-RH5 Integração dos dados relativos aos níveis de tratamento das águas destinadas ao consumo humano	2015	Em execução
SUP_SUB_P39_AT4-RH5 Implementação e acompanhamento do Regime de Exercício da Atividade Pecuária (REAP)	2015	Em execução
SUP_SUB_P422_AT1-RH5 Publicação do Regime de Utilização dos Recursos Hídricos e respetiva implementação - Decreto-Lei n.º 226-A/2007, de 31 de maio	2015	Executada
SUP_SUB_P424_AT1-RH5 Regularização excecional das utilizações dos recursos hídricos do Decreto-Lei n.º 226A/2007, de 31 de maio	2015	Executada
SUP_SUB_P425_AT1-RH5 Aplicação conjunta das disposições previstas na legislação relativa à responsabilidade ambiental	2015	Executada
SUP_SUB_P427_AT5-RH5 Otimização das redes de monitorização de avaliação do estado das massas de água e das zonas protegidas	2015	Executada
SUP_SUB_P445_AT5-RH5 Desenvolvimento e implementação de estudo piloto	2015	Executada
SUP_SUB_P480_AT4-RH5 Aplicação da recomendação IRAR nº 1/2007, gestão de fossas sépticas no âmbito de soluções particulares de disposição de águas residuais	2015	Em execução
SUP_SUB_P9_AT2-RH5 Balanço e reprogramação do Programa Nacional para o Uso Eficiente da água (PNUEA)	2015	Em execução
SUP_E83_AT4-RH5 Sistema Intermunicipal de Abastecimento de Água e Saneamento da Lezíria do Tejo (Saneamento) - 2ª Fase	2015	Executada
SUP_E84_AT4-RH5 Sistema Intermunicipal de Abastecimento e de Saneamento de Água da Lezíria do Tejo e do Almonda (Abastecimento) - 3ª Fase	2015	Executada
SUP_E85_AT4-RH5 Sistema Intermunicipal de Abastecimento de água e Saneamento da Lezíria do Tejo e do Almonda (Saneamento) - 3ª Fase	2015	Executada

Medidas do 1º Ciclo de Planeamento		
Medida	Estado de implementação	
Código - Designação	Ano	Estado
SUP_E54_AT3-RH5 Elaboração do projeto do “Guia metodológico para elaboração do Plano de Gestão de Risco de Inundações para Zonas Urbanas	2015	Não executada
SUP_P332_AT7-RH5 Estudo para avaliação de custos de escassez e aplicação de coeficientes de escassez diferenciados por bacia no cálculo da Taxa Recursos Hídricos (TRH)	2015	Não executada
SUP_P343_AT4-RH5 Estudo complementar para avaliação do impacte das pressões	2015	Não executada
SUP_P430_AT5-RH5 Estudo do impacto das alterações climáticas no cumprimento dos objetivos ambientais	2015	Não executada
SUP_P434_AT7-RH5 Análise da viabilidade de implementação de um plano para restabelecimento da conectividade dos cursos de água para a fauna piscícola	2015	Não executada
SUP_P448_AT3-RH5 Definição de áreas a preservar ao nível das bacias hidrográficas	2015	Não executada
SUP_SUB_P265_AT5-RH5 Acompanhamento dos impactes nas massas de água em resultado da implementação do Decreto-Lei n.º 276/2009, de 2 de outubro	2015	Não executada
SUP_SUB_P28_AT4-RH5 Implementação e acompanhamento da Estratégia Nacional de Efluentes Agropecuários e Agroindustriais (ENEAPAI) no atual enquadramento legal	2015	Não executada
SUP_SUB_P364_AT3-RH5 Identificação de reservas estratégicas para fazer face a situações de escassez	2015	Não executada
SUP_SUB_P367_AT4-RH5 Identificação das áreas condicionadas à utilização agrícola de lamas de depuração e efluentes pecuários	2015	Não executada
SUP_SUB_P426_AT1-RH5 Regulamentação da Lei da Água	2015	Não executada
SUP_SUB_P440_AT3-RH5 Sistema de Previsão e Gestão de Secas	2015	Não executada

Medidas do 2º Ciclo de Planeamento		
Medida	Programação Física	
Código - Designação	1º Ciclo	Ano

A massa de água vai ainda beneficiar de medidas de âmbito regional, apresentadas na Parte 6 do PGRH.

Ficha de Caracterização de Massa de Água Superficial

Código: PT05TEJ1074**Nome:** afluente da Ribeira de Santo Estevão**Categoria:** Rio**Bacia hidrográfica:** Tejo**Natureza:** Natural**Sub-bacia hidrográfica:** Almansôr**Tipologia:** Depósitos Sedimentares do Tejo e Sado**Extensão da MA (km):** 2,4599**Internacional:** Não**Área da MA (km²):****Código ES:****Área da bacia da MA (km²):** 16,5759

Enquadramento Territorial

Concelhos: BENAVENTE

Zonas Protegidas

<i>Código</i>	<i>Tipo</i>	<i>Designação</i>
---------------	-------------	-------------------

Pressões Quantitativas e Qualitativas					
<i>Captação de água por setor de atividade</i>					
Setor		Volume (hm³/ano)		Pressão Significativa	
<i>Cargas por setor de atividade (kg/ano)</i>					
Setor	CBO₅	CQO	N_{total}	P_{total}	Pressão Significativa
Agrícola			4105,575	384,321	Não
Pecuária			7951,016	378,097	Não
<i>Pressão Transfronteiriça</i>					
Setor		Captações (Nº)		Rejeições de águas residuais (Nº)	

Pressões Hidromorfológicas				
Tipo			Valor	
Barragens (N.º)			1	
<i>Barragens</i>				
Designação	Classe	Volume útil armazenado (hm³)	Dispositivos de transposição para peixes	Regime de Caudais Ecológicos
Pau Queimado	Outras IH			
<i>Intervenções</i>				
Tipo de intervenção			Nº	
<i>Regularização fluvial</i>				
Tipo de intervenção			Objetivo	
<i>Transvases</i>				
Massa de água de destino (Código - Designação)		Objetivo		Caudal (m³/dia)
<i>Pressão Transfronteiriça</i>				
Tipo de pressão			Valor	

Monitorização			
Estações			
Vigilância (n.º)	Operacional (n.º)	Hidrométrica (n.º)	Sedimentológica (n.º)
0	0	0	0

Avaliação do Estado		
Elementos de qualidade		
Tipo de Elemento	Classificação	Parâmetro
		Responsável/A recuperar
Estado/Potencial Ecológico		
Biológicos	Desconhecido/Sem informação	
Hidromorfológicos	Desconhecido/Sem informação	
Físico-Químicos Gerais	Desconhecido/Sem informação	
Poluentes específicos	Desconhecido/Sem informação	
Estado Químico		
Substâncias Prioritárias e outros elementos	Desconhecido	

Classificação do estado				
Estado Químico				
Ciclo de Planeamento	Estado	Nível de confiança	Pressão(ões) responsável(eis)	Identificação da(s) Pressão(ões) responsável(eis)
1º Ciclo (2009-2015)	Desconhecido			
2º Ciclo (2016-2021)	Desconhecido	Sem informação		
Estado/Potencial ecológico				
Ciclo de Planeamento	Estado	Nível de confiança	Pressão(ões) responsável(eis)	Identificação da(s) Pressão(ões) responsável(eis)

Classificação do estado				
1º Ciclo (2009-2015)	Desconhecido/Sem informação	Sem informação		
2º Ciclo (2016-2021)	Bom	Baixo		
Classificação do estado global				
1º Ciclo			2º Ciclo	
Desconhecido			Bom e Superior	
Avaliação das Zonas Protegidas				
Designação		Ciclo de Planeamento		
		1º Ciclo	2º Ciclo	

Objetivos Ambientais	
Ciclo de Planeamento	
1º Ciclo	Desconhecido
Ano	Desconhecido
Prorrogação ou derrogação	
Justificação	
2º Ciclo	Bom e superior
Ano	2015
Prorrogação ou derrogação	
Justificação	

Observações

Medidas do 1º Ciclo de Planeamento		
Medida	Estado de implementação	
Código - Designação	Ano	Estado
SUP_E279_AT3-RH5 Reabilitação e requalificação de linhas de água	2015	Em execução
SUP_E311_AT6-RH5 SIARL - Sistema de Informação de Apoio à Reposição da Legalidade	2015	Executada
SUP_E345_AT4-RH5 Realização de planos de gestão de lamas e efluentes pecuários	2015	Em execução
SUP_P360_AT3-RH5 Desenvolvimento de Planos de Gestão dos Riscos de Inundações.	2015	Em execução
SUP_P361_AT1-RH5 Complemento dos sistemas de classificação do estado ecológico e do potencial ecológico das massas de água superficiais.	2015	Em execução
SUP_P431_AT1-RH5 Elaboração de um Manual sobre o Regime Jurídico da Utilização dos Recursos Hídricos na Perspetiva Contraordenacional	2015	Executada
SUP_P433_AT3-RH5 Reforço de Meios de Fiscalização do SEPNA para o combate à pesca ilegal de espécies migradoras	2015	Executada
SUP_P443_AT1-RH5 Reavaliação do Título de Utilização dos Recursos Hídricos (TURH) emitidos para os setores de atividades suscetíveis de causar poluição por substâncias perigosas	2015	Em execução
SUP_P449_AT3-RH5 Demarcação de troços navegáveis e fluviáveis	2015	Em execução
SUP_P450_AT4-RH5 Definir limites de descarga para as unidades industriais ligadas aos coletores municipais	2015	Em execução
SUP_P488_AT3-RH5 Atualização do levantamento do potencial de produção em mini-hídricas	2015	Executada
SUP_SUB_E334_AT7-RH5 Implementação da recomendação tarifária ERSAR n.º 2/2010	2015	Em execução
SUP_SUB_E62_AT7-RH5 Publicação do Diploma do regime económico e financeiro dos recursos hídricos e respetiva implementação	2015	Executada
SUP_SUB_E63_AT5-RH5 Fiscalização de unidades com títulos de utilização emitidos	2015	Em execução
SUP_SUB_P2_AT4-RH5 Garantia de boas condições agrícolas e ambientais	2015	Em execução
SUP_SUB_P25_AT1-RH5 Implementação e acompanhamento do Regime de Exercício da Atividade Industrial (REAI)	2015	Em execução
SUP_SUB_P269_AT4-RH5 Implementação de um sistema integrado de gestão dos Títulos de Utilização dos Recursos Hídricos (TURH)	2015	Executada
SUP_SUB_P32_AT5-RH5 Definição de programa plurianual de fiscalização	2015	Em execução
SUP_SUB_P337_AT6-RH5 Desenvolvimento de ações de sensibilização e formação	2015	Executada
SUP_SUB_P346_AT5-RH5 Reforço da monitorização da qualidade da água para abastecimento público	2015	Executada

Medidas do 1º Ciclo de Planeamento		
Medida	Estado de implementação	
Código - Designação	Ano	Estado
SUP_SUB_P36_AT4-RH5 Estudo para identificação de aglomerados onde é viável a adoção de soluções eficazes de drenagem e tratamento de águas residuais	2015	Em execução
SUP_SUB_P368_AT4-RH5 Integração dos dados relativos aos níveis de tratamento das águas destinadas ao consumo humano	2015	Em execução
SUP_SUB_P39_AT4-RH5 Implementação e acompanhamento do Regime de Exercício da Atividade Pecuária (REAP)	2015	Em execução
SUP_SUB_P422_AT1-RH5 Publicação do Regime de Utilização dos Recursos Hídricos e respetiva implementação - Decreto-Lei n.º 226-A/2007, de 31 de maio	2015	Executada
SUP_SUB_P424_AT1-RH5 Regularização excecional das utilizações dos recursos hídricos do Decreto-Lei n.º 226A/2007, de 31 de maio	2015	Executada
SUP_SUB_P425_AT1-RH5 Aplicação conjunta das disposições previstas na legislação relativa à responsabilidade ambiental	2015	Executada
SUP_SUB_P427_AT5-RH5 Otimização das redes de monitorização de avaliação do estado das massas de água e das zonas protegidas	2015	Executada
SUP_SUB_P445_AT5-RH5 Desenvolvimento e implementação de estudo piloto	2015	Executada
SUP_SUB_P480_AT4-RH5 Aplicação da recomendação IRAR nº 1/2007, gestão de fossas sépticas no âmbito de soluções particulares de disposição de águas residuais	2015	Em execução
SUP_SUB_P9_AT2-RH5 Balanço e reprogramação do Programa Nacional para o Uso Eficiente da água (PNUEA)	2015	Em execução
SUP_E54_AT3-RH5 Elaboração do projeto do “Guia metodológico para elaboração do Plano de Gestão de Risco de Inundações para Zonas Urbanas	2015	Não executada
SUP_P332_AT7-RH5 Estudo para avaliação de custos de escassez e aplicação de coeficientes de escassez diferenciados por bacia no cálculo da Taxa Recursos Hídricos (TRH)	2015	Não executada
SUP_P343_AT4-RH5 Estudo complementar para avaliação do impacte das pressões	2015	Não executada
SUP_P430_AT5-RH5 Estudo do impacto das alterações climáticas no cumprimento dos objetivos ambientais	2015	Não executada
SUP_P434_AT7-RH5 Análise da viabilidade de implementação de um plano para restabelecimento da conectividade dos cursos de água para a fauna piscícola	2015	Não executada
SUP_P448_AT3-RH5 Definição de áreas a preservar ao nível das bacias hidrográficas	2015	Não executada
SUP_SUB_P265_AT5-RH5 Acompanhamento dos impactes nas massas de água em resultado da implementação do Decreto-Lei n.º 276/2009, de 2 de outubro	2015	Não executada
SUP_SUB_P28_AT4-RH5 Implementação e acompanhamento da Estratégia Nacional de	2015	Não executada

Medidas do 1º Ciclo de Planeamento		
Medida	Estado de implementação	
Código - Designação	Ano	Estado
Efluentes Agropecuários e Agroindustriais (ENEAPAI) no atual enquadramento legal		
SUP_SUB_P364_AT3-RH5 Identificação de reservas estratégicas para fazer face a situações de escassez	2015	Não executada
SUP_SUB_P367_AT4-RH5 Identificação das áreas condicionadas à utilização agrícola de lamas de depuração e efluentes pecuários	2015	Não executada
SUP_SUB_P426_AT1-RH5 Regulamentação da Lei da Água	2015	Não executada
SUP_SUB_P440_AT3-RH5 Sistema de Previsão e Gestão de Secas	2015	Não executada

Medidas do 2º Ciclo de Planeamento		
Medida	Programação Física	
Código - Designação	1º Ciclo	Ano

A massa de água vai ainda beneficiar de medidas de âmbito regional, apresentadas na Parte 6 do PGRH.

Ficha de Caracterização de Massa de Água Superficial

Código: PT05TEJ1075A**Nome:** Tejo-WB4**Categoria:** Transição**Bacia hidrográfica:** Tejo**Natureza:** Natural**Sub-bacia hidrográfica:** Tejo**Tipologia:** Estuário mesotidal homogéneo com descargas irregulares de rio**Extensão da MA (km):****Área da MA (km²):** 19,9659**Internacional:** Não**Área da bacia da MA (km²):** 100,9857**Código ES:**

Enquadramento Territorial

Concelhos: ALENQUER, VILA FRANCA DE XIRA

Zonas Protegidas

Código	Tipo	Designação
PTZPE0010	Zonas Designadas para a Conservação de Aves Selvagens (Zona de Proteção Especial - ZPE)	ESTUÁRIO DO TEJO
PTCON0009	Zona designada para a proteção de habitats (Sítios de Importância Comunitária - SIC)	ESTUÁRIO DO TEJO
PTETJ	Zona designada para a proteção de Espécies Aquáticas de interesse económico (Produção de	ESTUÁRIO DO TEJO

Região Hidrográfica: PTRH5A - Tejo e Ribeiras do Oeste	Ciclo de Planeamento 2016-2021
	moluscos bivalves)

Pressões Quantitativas e Qualitativas					
<i>Captação de água por setor de atividade</i>					
Setor	Volume (hm ³ /ano)			Pressão Significativa	
Agrícola	0,181			Não	
Indústria	2,465			Não	
Energia	0,475			Não	
<i>Cargas por setor de atividade (kg/ano)</i>					
Setor	CBO ₅	CQO	N _{total}	P _{total}	Pressão Significativa
Indústria	100832,162	241108,492	74174,259	13362,377	Sim
Urbano	31331,83	200991,748	112265,065	9826,518	Sim
Agrícola			28120,865	6001,18	Não
Pecuária			18726,128	868,928	Não
<i>Pressão Transfronteiriça</i>					
Setor	Captações (Nº)		Rejeições de águas residuais (Nº)		

Pressões Hidromorfológicas				
Tipo			Valor	
Intervenções (N.º)			11	
Regularização Fluvial (km)			1,8	
<i>Barragens</i>				
Designação	Classe	Volume útil armazenado (hm ³)	Dispositivos de transposição para peixes	Regime de Caudais Ecológicos
<i>Intervenções</i>				
Tipo de intervenção			Nº	
Infraestrutura Portuária			11	

Pressões Hidromorfológicas		
<i>Regularização fluvial</i>		
Tipo de intervenção	Objetivo	
Reperfilamento das secções transversais e aumento da sua capacidade de vazão	Defesa contra cheias	
<i>Transvases</i>		
Massa de água de destino (Código - Designação)	Objetivo	Caudal (m³/dia)
<i>Pressão Transfronteiriça</i>		
Tipo de pressão	Valor	

Monitorização			
<i>Estações</i>			
Vigilância (n.º)	Operacional (n.º)	Hidrométrica (n.º)	Sedimentológica (n.º)
2	0	0	0

Avaliação do Estado		
<i>Elementos de qualidade</i>		
Tipo de Elemento	Classificação	Parâmetro
		Responsável/A recuperar
<i>Estado/Potencial Ecológico</i>		
Biológicos	Razoável	Peixes
Hidromorfológicos	Desconhecido/Sem informação	
Físico-Químicos Gerais	Bom	
Poluentes específicos	Desconhecido/Sem informação	
<i>Estado Químico</i>		
Substâncias Prioritárias e outros elementos	Insuficiente	104-40-5 Nonilfenóis

Classificação do estado				
Estado Químico				
Ciclo de Planeamento	Estado	Nível de confiança	Pressão(ões) responsável(eis)	Identificação da(s) Pressão(ões) responsável(eis)
1º Ciclo (2009-2015)	Desconhecido			
2º Ciclo (2016-2021)	Insuficiente	Elevado	1.3 Pontual - Instalações DEI (PCIP)	Indústria
2º Ciclo (2016-2021)	Insuficiente	Elevado	1.4 Pontual - Instalações não DEI (não PCIP)	
Estado/Potencial ecológico				
Ciclo de Planeamento	Estado	Nível de confiança	Pressão(ões) responsável(eis)	Identificação da(s) Pressão(ões) responsável(eis)
1º Ciclo (2009-2015)	Desconhecido/Sem informação	Sem informação		
2º Ciclo (2016-2021)	Razoável	Elevado	1.1 Pontual - Águas Residuais Urbanas	
2º Ciclo (2016-2021)	Razoável	Elevado	1.3 Pontual - Instalações DEI (PCIP)	
2º Ciclo (2016-2021)	Razoável	Elevado	4.5 Alteração Hidromorfológica - Outras	
Classificação do estado global				
1º Ciclo			2º Ciclo	
Desconhecido			Inferior a Bom	
Avaliação das Zonas Protegidas				
Designação	Ciclo de Planeamento			
	1º Ciclo	2º Ciclo		

Objetivos Ambientais	
Ciclo de Planeamento	
1º Ciclo	Desconhecido
Ano	Desconhecido
Prorrogação ou derrogação	

Objetivos Ambientais	
Justificação	
2º Ciclo	Inferior a Bom
Ano	2022-2027
Prorrogação ou derrogação	Artigo 4.º (4) - Exequibilidade técnica
Justificação	Ausência de conhecimento das causas do estado inferior a bom da massa de água que obriga a um estudo preliminar. Recuperação reduzida dos ecossistemas aquáticos em massas de água sujeitas a pressões prolongadas.

Observações

Medidas do 1º Ciclo de Planeamento		
Medida	Estado de implementação	
Código - Designação	Ano	Estado
SUP_E279_AT3-RH5 Reabilitação e requalificação de linhas de água	2015	Em execução
SUP_E311_AT6-RH5 SIARL - Sistema de Informação de Apoio à Reposição da Legalidade	2015	Executada
SUP_E345_AT4-RH5 Realização de planos de gestão de lamas e efluentes pecuários	2015	Em execução
SUP_P360_AT3-RH5 Desenvolvimento de Planos de Gestão dos Riscos de Inundações.	2015	Em execução
SUP_P361_AT1-RH5 Complemento dos sistemas de classificação do estado ecológico e do potencial ecológico das massas de água superficiais.	2015	Em execução
SUP_P429_AT4-RH5 Avaliação do nível de implementação das Melhores Técnicas Disponíveis (MTD) previstas nas Licenças Ambientais	2015	Em execução
SUP_P431_AT1-RH5 Elaboração de um Manual sobre o Regime Jurídico da Utilização dos Recursos Hídricos na Perspetiva Contraordenacional	2015	Executada
SUP_P433_AT3-RH5 Reforço de Meios de Fiscalização do SEPNA para o combate à pesca ilegal de espécies migradoras	2015	Executada
SUP_P443_AT1-RH5 Reavaliação do Título de Utilização dos Recursos Hídricos (TURH) emitidos para os setores de atividades suscetíveis de causar poluição por substâncias perigosas	2015	Em execução
SUP_P449_AT3-RH5 Demarcação de troços navegáveis e flutuáveis	2015	Em execução
SUP_P450_AT4-RH5 Definir limites de descarga para as unidades industriais ligadas aos	2015	Em execução

Medidas do 1º Ciclo de Planeamento		
Medida	Estado de implementação	
Código - Designação	Ano	Estado
coletores municipais		
SUP_P488_AT3-RH5 Atualização do levantamento do potencial de produção em mini-hídricas	2015	Executada
SUP_SUB_E334_AT7-RH5 Implementação da recomendação tarifária ERSAR n.º 2/2010	2015	Em execução
SUP_SUB_E62_AT7-RH5 Publicação do Diploma do regime económico e financeiro dos recursos hídricos e respetiva implementação	2015	Executada
SUP_SUB_E63_AT5-RH5 Fiscalização de unidades com títulos de utilização emitidos	2015	Em execução
SUP_SUB_P2_AT4-RH5 Garantia de boas condições agrícolas e ambientais	2015	Em execução
SUP_SUB_P25_AT1-RH5 Implementação e acompanhamento do Regime de Exercício da Atividade Industrial (REAI)	2015	Em execução
SUP_SUB_P269_AT4-RH5 Implementação de um sistema integrado de gestão dos Títulos de Utilização dos Recursos Hídricos (TURH)	2015	Executada
SUP_SUB_P32_AT5-RH5 Definição de programa plurianual de fiscalização	2015	Em execução
SUP_SUB_P337_AT6-RH5 Desenvolvimento de ações de sensibilização e formação	2015	Executada
SUP_SUB_P346_AT5-RH5 Reforço da monitorização da qualidade da água para abastecimento público	2015	Executada
SUP_SUB_P36_AT4-RH5 Estudo para identificação de aglomerados onde é viável a adoção de soluções eficazes de drenagem e tratamento de águas residuais	2015	Em execução
SUP_SUB_P368_AT4-RH5 Integração dos dados relativos aos níveis de tratamento das águas destinadas ao consumo humano	2015	Em execução
SUP_SUB_P39_AT4-RH5 Implementação e acompanhamento do Regime de Exercício da Atividade Pecuária (REAP)	2015	Em execução
SUP_SUB_P422_AT1-RH5 Publicação do Regime de Utilização dos Recursos Hídricos e respetiva implementação - Decreto-Lei n.º 226-A/2007, de 31 de maio	2015	Executada
SUP_SUB_P424_AT1-RH5 Regularização excecional das utilizações dos recursos hídricos do Decreto-Lei n.º 226A/2007, de 31 de maio	2015	Executada
SUP_SUB_P425_AT1-RH5 Aplicação conjunta das disposições previstas na legislação relativa à responsabilidade ambiental	2015	Executada
SUP_SUB_P427_AT5-RH5 Otimização das redes de monitorização de avaliação do estado das massas de água e das zonas protegidas	2015	Executada
SUP_SUB_P480_AT4-RH5 Aplicação da recomendação IRAR nº 1/2007, gestão de fossas sépticas no âmbito de soluções particulares de disposição de águas residuais	2015	Em execução

Medidas do 1º Ciclo de Planeamento		
Medida	Estado de implementação	
Código - Designação	Ano	Estado
SUP_SUB_P9_AT2-RH5 Balanço e reprogramação do Programa Nacional para o Uso Eficiente da água (PNUEA)	2015	Em execução
SUP_E45_AT6-RH5 Elaboração do Plano de Ordenamento do Estuário do Tejo	2015	Em execução
SUP_P437_AT6-RH5 Implementação do Projeto ENVITEJO - Sistema de Informação e Gestão Ambiental do Estuário do Tejo e Região Envolvente	2015	Executada
SUP_E54_AT3-RH5 Elaboração do projeto do “Guia metodológico para elaboração do Plano de Gestão de Risco de Inundações para Zonas Urbanas	2015	Não executada
SUP_P332_AT7-RH5 Estudo para avaliação de custos de escassez e aplicação de coeficientes de escassez diferenciados por bacia no cálculo da Taxa Recursos Hídricos (TRH)	2015	Não executada
SUP_P343_AT4-RH5 Estudo complementar para avaliação do impacte das pressões	2015	Não executada
SUP_P358_AT2-RH5 Desenvolvimento de estudos de simulação de albufeiras dos aproveitamentos hidroagrícolas do grupo II	2015	Não executada
SUP_P430_AT5-RH5 Estudo do impacto das alterações climáticas no cumprimento dos objetivos ambientais	2015	Não executada
SUP_P434_AT7-RH5 Análise da viabilidade de implementação de um plano para restabelecimento da conectividade dos cursos de água para a fauna piscícola	2015	Não executada
SUP_P448_AT3-RH5 Definição de áreas a preservar ao nível das bacias hidrográficas	2015	Não executada
SUP_SUB_P265_AT5-RH5 Acompanhamento dos impactes nas massas de água em resultado da implementação do Decreto-Lei n.º 276/2009, de 2 de outubro	2015	Não executada
SUP_SUB_P28_AT4-RH5 Implementação e acompanhamento da Estratégia Nacional de Efluentes Agropecuários e Agroindustriais (ENEAPAI) no atual enquadramento legal	2015	Não executada
SUP_SUB_P364_AT3-RH5 Identificação de reservas estratégicas para fazer face a situações de escassez	2015	Não executada
SUP_SUB_P367_AT4-RH5 Identificação das áreas condicionadas à utilização agrícola de lamas de depuração e efluentes pecuários	2015	Não executada
SUP_SUB_P426_AT1-RH5 Regulamentação da Lei da Água	2015	Não executada
SUP_SUB_P440_AT3-RH5 Sistema de Previsão e Gestão de Secas	2015	Não executada
SUP_E280_AT5-RH5 Recuperação das populações de peixes migradores no rio Tejo	2015	Não executada
SUP_P438_AT3-RH5 Caracterização e desenvolvimento de propostas para a requalificação e valorização das margens do rio Tejo	2015	Não executada
SUP_P439_AT3-RH5 Elaboração do Plano Estratégico de Proteção e Valorização do Rio Tejo	2015	Não executada

Medidas do 2º Ciclo de Planeamento		
Medida		Programação Física
Código - Designação	1º Ciclo	Ano
PTE3P01M03_SUP_RH5 Garantir a transponibilidade pela enguia (e outras espécies piscícolas) da barragem de Belver e da Barragem de Fratel, incluídas no 1º nível de ação preconizado no Plano de Gestão da Enguia.	Sim	2018-2021
PTE2P04M03_SUP_RH5 Modelação integrada do troço principal rio Tejo, entre a barragem de Cedillo e o Estuário do Tejo, para garantir a gestão sustentável dos usos, consumptivos e não consumptivos, e o bom estado das massas de água.	Não	2017-2019
PTE3P02M04_SUP_RH5 Caracterização e desenvolvimento de propostas para a requalificação e valorização das margens do rio Tejo	Sim	2017-2021
PTE3P01M02_SUP_RH5 Garantir a transponibilidade pela enguia (e outras espécies piscícolas) do Açude de Abrantes, incluído no 1º nível de ação preconizado no Plano de Gestão da Enguia.	Sim	2016-2021
PTE9P07M03_RH5 Programa do Estuário do Tejo	Não	2016-2019

A massa de água vai ainda beneficiar de medidas de âmbito regional, apresentadas na Parte 6 do PGRH.

Ficha de Caracterização de Massa de Água Superficial

Código: PT05TEJ1076**Nome:** Ribeira de Tera**Categoria:** Rio**Bacia hidrográfica:** Tejo**Natureza:** Natural**Sub-bacia hidrográfica:** Seda**Tipologia:** Rios do Sul de Média-Grande Dimensão**Extensão da MA (km):** 43,2765**Internacional:** Não**Área da MA (km²):****Código ES:****Área da bacia da MA (km²):** 142,2598

Enquadramento Territorial

Concelhos: ARRAIOLOS, ESTREMOZ, MORA

Zonas Protegidas

Código	Tipo	Designação
--------	------	------------

Pressões Quantitativas e Qualitativas

Captação de água por setor de atividade

Setor	Volume (hm³/ano)	Pressão Significativa
Indústria	0,001	Não

Pressões Quantitativas e Qualitativas					
Pecuária		0,003		Não	
<i>Cargas por setor de atividade (kg/ano)</i>					
Setor	CBO ₅	CQO	N _{total}	P _{total}	Pressão Significativa
Agrícola			49820,703	7640,251	Sim
Pecuária			51504,697	2262,992	Sim
<i>Pressão Transfronteiriça</i>					
Setor	Captações (Nº)		Rejeições de águas residuais (Nº)		

Pressões Hidromorfológicas				
Tipo			Valor	
Barragens (N.º)			36	
<i>Barragens</i>				
Designação	Classe	Volume útil armazenado (hm ³)	Dispositivos de transposição para peixes	Regime de Caudais Ecológicos
Alexandre Rodrigues	Outras IH			
Alexandre Rodrigues 2	Outras IH			
Alexandre Rodrigues1	Outras IH			A implementar
António Aleixo	Outras IH	0,006		A implementar
António Aleixo 1	Outras IH	0,006		A implementar
António Aleixo 2	Outras IH	0,006		A implementar
António Aleixo 3	Outras IH	0,006		A implementar
António Aleixo 4	Outras IH	0,006		A implementar
António Aleixo 5	Outras IH	0,487		
Avelino Luís Alves Silvério da Luz	Outras IH			
Avelino Luís Alves Silvério da Luz	Outras IH			
Barragem sita na "Herdade da Silveirinha"	Outras IH	0,008		A implementar
Canas	Outras IH			

Pressões Hidromorfológicas				
Claros-Montes UPA	Outras IH			A implementar
Defesa da Junceira	Outras IH			
Defesa Gato SA	Outras IH			
Defesa Gato SA2	Outras IH			
Defesa Gato SA3	Outras IH			
Defesa Gato SA4	Outras IH			
Fernando A R Sousa	Outras IH			A implementar
Fragusta	Barragens (RSB)			
Jerónimo Freitas	Outras IH	0,02		
JM Varela	Outras IH	0,01		
Joana Aleixo	Outras IH	0,007		A implementar
José António de Brito Martins	Outras IH	0,008		
Maria Borbon	Outras IH	0,008		A implementar
Matias Coelho	Outras IH			
Pires e Pires Agro-Pecuária Lda,	Outras IH	0,008		A implementar
Pires&Pires Lda	Outras IH	0,008		A implementar
Rodrigo Silveira	Outras IH			A implementar
Suigranja SA	Outras IH	0,005		A implementar
Suigranja SA1	Outras IH			
Tera	Barragens (RSB)			
VM Espadanal 4	Outras IH			A implementar
VM Espadanal 5	Outras IH			A implementar
VM Espadanal 7	Outras IH			A implementar
Intervenções				
Tipo de intervenção			Nº	
Regularização fluvial				
Tipo de intervenção			Objetivo	

Pressões Hidromorfológicas		
Transvases		
Massa de água de destino (Código - Designação)	Objetivo	Caudal (m ³ /dia)
Pressão Transfronteiriça		
Tipo de pressão	Valor	

Monitorização			
Estações			
Vigilância (n.º)	Operacional (n.º)	Hidrométrica (n.º)	Sedimentológica (n.º)
0	1	0	0

Avaliação do Estado		
Elementos de qualidade		
Tipo de Elemento	Classificação	Parâmetro
		Responsável/A recuperar
Estado/Potencial Ecológico		
Biológicos	Mau	Peixes
Hidromorfológicos	Bom	
Físico-Químicos Gerais	Bom	
Poluentes específicos	Bom	
Estado Químico		
Substâncias Prioritárias e outros elementos	Desconhecido	

Classificação do estado				
Estado Químico				
Ciclo de Planeamento	Estado	Nível de confiança	Pressão(ões) responsável(eis)	Identificação da(s) Pressão(ões) responsável(eis)
1º Ciclo (2009-2015)	Bom			

Classificação do estado				
2º Ciclo (2016-2021)	Desconhecido	Sem informação		
Estado/Potencial ecológico				
Ciclo de Planeamento	Estado	Nível de confiança	Pressão(ões) responsável(eis)	Identificação da(s) Pressão(ões) responsável(eis)
1º Ciclo (2009-2015)	Razoável	Elevado		
2º Ciclo (2016-2021)	Mau	Elevado	2.10 Difusa - Outras	Pecuária
2º Ciclo (2016-2021)	Mau	Elevado	2.2 Difusa - Agricultura	
2º Ciclo (2016-2021)	Mau	Elevado	4.3.1 Alteração Hidrológica - Agricultura	
Classificação do estado global				
1º Ciclo			2º Ciclo	
Inferior a Bom			Inferior a Bom	
Avaliação das Zonas Protegidas				
Designação	Ciclo de Planeamento			
	1º Ciclo		2º Ciclo	

Objetivos Ambientais	
Ciclo de Planeamento	
1º Ciclo	Inferior a Bom
Ano	2015
Prorrogação ou derrogação	
Justificação	
2º Ciclo	Inferior a Bom
Ano	2022-2027
Prorrogação ou derrogação	Artigo 4.º (4) - Exequibilidade técnica
Justificação	Complementaridade dos sistemas de classificação com mais elementos, nomeadamente biológicos, que conduziram a alterações na classificação final do estado da massa de água. Recuperação reduzida dos

Objetivos Ambientais	
	ecossistemas aquáticos em massas de água sujeitas a pressões prolongadas.

Observações

Medidas do 1º Ciclo de Planeamento		
Medida	Estado de implementação	
Código - Designação	Ano	Estado
SUP_E279_AT3-RH5 Reabilitação e requalificação de linhas de água	2015	Em execução
SUP_E311_AT6-RH5 SIARL - Sistema de Informação de Apoio à Reposição da Legalidade	2015	Executada
SUP_E345_AT4-RH5 Realização de planos de gestão de lamas e efluentes pecuários	2015	Em execução
SUP_P359_AT4-RH5 Aumento do nível de atendimento dos sistemas de tratamento de águas residuais	2015	Executada
SUP_P360_AT3-RH5 Desenvolvimento de Planos de Gestão dos Riscos de Inundações.	2015	Em execução
SUP_P361_AT1-RH5 Complemento dos sistemas de classificação do estado ecológico e do potencial ecológico das massas de água superficiais.	2015	Em execução
SUP_P431_AT1-RH5 Elaboração de um Manual sobre o Regime Jurídico da Utilização dos Recursos Hídricos na Perspetiva Contraordenacional	2015	Executada
SUP_P433_AT3-RH5 Reforço de Meios de Fiscalização do SEPNA para o combate à pesca ilegal de espécies migradoras	2015	Executada
SUP_P443_AT1-RH5 Reavaliação do Título de Utilização dos Recursos Hídricos (TURH) emitidos para os setores de atividades suscetíveis de causar poluição por substâncias perigosas	2015	Em execução
SUP_P449_AT3-RH5 Demarcação de troços navegáveis e flutuáveis	2015	Em execução
SUP_P450_AT4-RH5 Definir limites de descarga para as unidades industriais ligadas aos coletores municipais	2015	Em execução
SUP_P488_AT3-RH5 Atualização do levantamento do potencial de produção em mini-hídricas	2015	Executada
SUP_P494_AT4-RH5 Aumento do nível de atendimento dos sistemas de drenagem de águas residuais	2015	Executada
SUP_SUB_E334_AT7-RH5 Implementação da recomendação tarifária ERSAR n.º 2/2010	2015	Em execução
SUP_SUB_E62_AT7-RH5 Publicação do Diploma do regime económico e financeiro dos recursos hídricos e respetiva implementação	2015	Executada

Medidas do 1º Ciclo de Planeamento		
Medida	Estado de implementação	
Código - Designação	Ano	Estado
SUP_SUB_E63_AT5-RH5 Fiscalização de unidades com títulos de utilização emitidos	2015	Em execução
SUP_SUB_E93_AT5-RH5 Monitorizações de Controlo Periódico e Ações de tratamento de efluentes nas áreas mineiras	2015	Executada
SUP_SUB_P2_AT4-RH5 Garantia de boas condições agrícolas e ambientais	2015	Em execução
SUP_SUB_P25_AT1-RH5 Implementação e acompanhamento do Regime de Exercício da Atividade Industrial (REAI)	2015	Em execução
SUP_SUB_P269_AT4-RH5 Implementação de um sistema integrado de gestão dos Títulos de Utilização dos Recursos Hídricos (TURH)	2015	Executada
SUP_SUB_P32_AT5-RH5 Definição de programa plurianual de fiscalização	2015	Em execução
SUP_SUB_P337_AT6-RH5 Desenvolvimento de ações de sensibilização e formação	2015	Executada
SUP_SUB_P346_AT5-RH5 Reforço da monitorização da qualidade da água para abastecimento público	2015	Executada
SUP_SUB_P36_AT4-RH5 Estudo para identificação de aglomerados onde é viável a adoção de soluções eficazes de drenagem e tratamento de águas residuais	2015	Em execução
SUP_SUB_P368_AT4-RH5 Integração dos dados relativos aos níveis de tratamento das águas destinadas ao consumo humano	2015	Em execução
SUP_SUB_P39_AT4-RH5 Implementação e acompanhamento do Regime de Exercício da Atividade Pecuária (REAP)	2015	Em execução
SUP_SUB_P422_AT1-RH5 Publicação do Regime de Utilização dos Recursos Hídricos e respetiva implementação - Decreto-Lei n.º 226-A/2007, de 31 de maio	2015	Executada
SUP_SUB_P424_AT1-RH5 Regularização excecional das utilizações dos recursos hídricos do Decreto-Lei n.º 226A/2007, de 31 de maio	2015	Executada
SUP_SUB_P425_AT1-RH5 Aplicação conjunta das disposições previstas na legislação relativa à responsabilidade ambiental	2015	Executada
SUP_SUB_P427_AT5-RH5 Otimização das redes de monitorização de avaliação do estado das massas de água e das zonas protegidas	2015	Executada
SUP_SUB_P445_AT5-RH5 Desenvolvimento e implementação de estudo piloto	2015	Executada
SUP_SUB_P480_AT4-RH5 Aplicação da recomendação IRAR nº 1/2007, gestão de fossas sépticas no âmbito de soluções particulares de disposição de águas residuais	2015	Em execução
SUP_SUB_P9_AT2-RH5 Balanço e reprogramação do Programa Nacional para o Uso Eficiente da água (PNUEA)	2015	Em execução

Medidas do 1º Ciclo de Planeamento		
Medida	Estado de implementação	
Código - Designação	Ano	Estado
SUP_E54_AT3-RH5 Elaboração do projeto do “Guia metodológico para elaboração do Plano de Gestão de Risco de Inundações para Zonas Urbanas	2015	Não executada
SUP_P332_AT7-RH5 Estudo para avaliação de custos de escassez e aplicação de coeficientes de escassez diferenciados por bacia no cálculo da Taxa Recursos Hídricos (TRH)	2015	Não executada
SUP_P343_AT4-RH5 Estudo complementar para avaliação do impacte das pressões	2015	Não executada
SUP_P430_AT5-RH5 Estudo do impacto das alterações climáticas no cumprimento dos objetivos ambientais	2015	Não executada
SUP_P434_AT7-RH5 Análise da viabilidade de implementação de um plano para restabelecimento da conectividade dos cursos de água para a fauna piscícola	2015	Não executada
SUP_P448_AT3-RH5 Definição de áreas a preservar ao nível das bacias hidrográficas	2015	Não executada
SUP_SUB_P265_AT5-RH5 Acompanhamento dos impactes nas massas de água em resultado da implementação do Decreto-Lei n.º 276/2009, de 2 de outubro	2015	Não executada
SUP_SUB_P28_AT4-RH5 Implementação e acompanhamento da Estratégia Nacional de Efluentes Agropecuários e Agroindustriais (ENEAPAI) no atual enquadramento legal	2015	Não executada
SUP_SUB_P364_AT3-RH5 Identificação de reservas estratégicas para fazer face a situações de escassez	2015	Não executada
SUP_SUB_P367_AT4-RH5 Identificação das áreas condicionadas à utilização agrícola de lamas de depuração e efluentes pecuários	2015	Não executada
SUP_SUB_P426_AT1-RH5 Regulamentação da Lei da Água	2015	Não executada
SUP_SUB_P440_AT3-RH5 Sistema de Previsão e Gestão de Secas	2015	Não executada

Medidas do 2º Ciclo de Planeamento		
Medida	Programação Física	
Código - Designação	1º Ciclo	Ano
PTE1P01M25_SUP_RH5_1Ciclo Remodelação da ETAR de Estremoz	Não	2014-2015
PTE1P06M11_RH5 Condicionantes à valorização agrícola de lamas de depuração e efluentes pecuários	Não	2016-2021

A massa de água vai ainda beneficiar de medidas de âmbito regional, apresentadas na Parte 6 do PGRH.

Ficha de Caracterização de Massa de Água Superficial

Código: PT05TEJ1077**Nome:** Vala do Pé de Galinha**Categoria:** Rio**Bacia hidrográfica:** Tejo**Natureza:** Natural**Sub-bacia hidrográfica:** Sorraia**Tipologia:** Depósitos Sedimentares do Tejo e Sado**Extensão da MA (km):** 2,1107**Internacional:** Não**Área da MA (km²):****Código ES:****Área da bacia da MA (km²):** 11,5365

Enquadramento Territorial

Concelhos: BENAVENTE

Zonas Protegidas

Código	Tipo	Designação
PTZPE0010	Zonas Designadas para a Conservação de Aves Selvagens (Zona de Proteção Especial - ZPE)	ESTUÁRIO DO TEJO
PTCON0009	Zona designada para a proteção de habitats (Sítios de Importância Comunitária - SIC)	ESTUÁRIO DO TEJO

Pressões Quantitativas e Qualitativas					
<i>Captação de água por setor de atividade</i>					
Setor		Volume (hm³/ano)		Pressão Significativa	
<i>Cargas por setor de atividade (kg/ano)</i>					
Setor	CBO₅	CQO	N_{total}	P_{total}	Pressão Significativa
Agrícola			3737,037	513,509	Não
Pecuária			5533,743	263,148	Não
<i>Pressão Transfronteiriça</i>					
Setor		Captações (Nº)		Rejeições de águas residuais (Nº)	

Pressões Hidromorfológicas				
Tipo			Valor	
<i>Barragens</i>				
Designação	Classe	Volume útil armazenado (hm³)	Dispositivos de transposição para peixes	Regime de Caudais Ecológicos
<i>Intervenções</i>				
Tipo de intervenção			Nº	
<i>Regularização fluvial</i>				
Tipo de intervenção			Objetivo	
<i>Transvases</i>				
Massa de água de destino (Código - Designação)		Objetivo		Caudal (m³/dia)
<i>Pressão Transfronteiriça</i>				
Tipo de pressão			Valor	

Monitorização			
<i>Estações</i>			
Vigilância (n.º)	Operacional (n.º)	Hidrométrica (n.º)	Sedimentológica (n.º)

Monitorização			
0	0	0	0

Avaliação do Estado		
Elementos de qualidade		
Tipo de Elemento	Classificação	Parâmetro
		Responsável/A recuperar
Estado/Potencial Ecológico		
Biológicos	Desconhecido/Sem informação	
Hidromorfológicos	Desconhecido/Sem informação	
Físico-Químicos Gerais	Desconhecido/Sem informação	
Poluentes específicos	Desconhecido/Sem informação	
Estado Químico		
Substâncias Prioritárias e outros elementos	Desconhecido	

Classificação do estado				
Estado Químico				
Ciclo de Planeamento	Estado	Nível de confiança	Pressão(ões) responsável(eis)	Identificação da(s) Pressão(ões) responsável(eis)
1º Ciclo (2009-2015)	Desconhecido			
2º Ciclo (2016-2021)	Desconhecido	Sem informação		
Estado/Potencial ecológico				
Ciclo de Planeamento	Estado	Nível de confiança	Pressão(ões) responsável(eis)	Identificação da(s) Pressão(ões) responsável(eis)
1º Ciclo (2009-2015)	Desconhecido/Sem informação	Sem informação		
2º Ciclo (2016-2021)	Bom	Baixo		

<i>Classificação do estado</i>		
<i>Classificação do estado global</i>		
<i>1º Ciclo</i>	<i>2º Ciclo</i>	
Desconhecido	Bom e Superior	
<i>Avaliação das Zonas Protegidas</i>		
<i>Designação</i>	<i>Ciclo de Planeamento</i>	
	<i>1º Ciclo</i>	<i>2º Ciclo</i>

<i>Objetivos Ambientais</i>	
<i>Ciclo de Planeamento</i>	
1º Ciclo	Desconhecido
Ano	Desconhecido
Prorrogação ou derrogação	
Justificação	
2º Ciclo	Bom e superior
Ano	2015
Prorrogação ou derrogação	
Justificação	

<i>Observações</i>

<i>Medidas do 1º Ciclo de Planeamento</i>		
<i>Medida</i>	<i>Estado de implementação</i>	
<i>Código - Designação</i>	<i>Ano</i>	<i>Estado</i>
SUP_E279_AT3-RH5 Reabilitação e requalificação de linhas de água	2015	Em execução
SUP_E311_AT6-RH5 SIARL - Sistema de Informação de Apoio à Reposição da Legalidade	2015	Executada

Medidas do 1º Ciclo de Planeamento		
Medida	Estado de implementação	
Código - Designação	Ano	Estado
SUP_E345_AT4-RH5 Realização de planos de gestão de lamas e efluentes pecuários	2015	Em execução
SUP_P360_AT3-RH5 Desenvolvimento de Planos de Gestão dos Riscos de Inundações.	2015	Em execução
SUP_P361_AT1-RH5 Complemento dos sistemas de classificação do estado ecológico e do potencial ecológico das massas de água superficiais.	2015	Em execução
SUP_P431_AT1-RH5 Elaboração de um Manual sobre o Regime Jurídico da Utilização dos Recursos Hídricos na Perspetiva Contraordenacional	2015	Executada
SUP_P433_AT3-RH5 Reforço de Meios de Fiscalização do SEPNA para o combate à pesca ilegal de espécies migradoras	2015	Executada
SUP_P443_AT1-RH5 Reavaliação do Título de Utilização dos Recursos Hídricos (TURH) emitidos para os setores de atividades suscetíveis de causar poluição por substâncias perigosas	2015	Em execução
SUP_P449_AT3-RH5 Demarcação de troços navegáveis e flutuáveis	2015	Em execução
SUP_P450_AT4-RH5 Definir limites de descarga para as unidades industriais ligadas aos coletores municipais	2015	Em execução
SUP_P488_AT3-RH5 Atualização do levantamento do potencial de produção em mini-hídricas	2015	Executada
SUP_SUB_E334_AT7-RH5 Implementação da recomendação tarifária ERSAR n.º 2/2010	2015	Em execução
SUP_SUB_E62_AT7-RH5 Publicação do Diploma do regime económico e financeiro dos recursos hídricos e respetiva implementação	2015	Executada
SUP_SUB_E63_AT5-RH5 Fiscalização de unidades com títulos de utilização emitidos	2015	Em execução
SUP_SUB_P2_AT4-RH5 Garantia de boas condições agrícolas e ambientais	2015	Em execução
SUP_SUB_P25_AT1-RH5 Implementação e acompanhamento do Regime de Exercício da Atividade Industrial (REAI)	2015	Em execução
SUP_SUB_P269_AT4-RH5 Implementação de um sistema integrado de gestão dos Títulos de Utilização dos Recursos Hídricos (TURH)	2015	Executada
SUP_SUB_P32_AT5-RH5 Definição de programa plurianual de fiscalização	2015	Em execução
SUP_SUB_P337_AT6-RH5 Desenvolvimento de ações de sensibilização e formação	2015	Executada
SUP_SUB_P346_AT5-RH5 Reforço da monitorização da qualidade da água para abastecimento público	2015	Executada
SUP_SUB_P36_AT4-RH5 Estudo para identificação de aglomerados onde é viável a adoção de soluções eficazes de drenagem e tratamento de águas residuais	2015	Em execução
SUP_SUB_P368_AT4-RH5 Integração dos dados relativos aos níveis de tratamento das águas	2015	Em execução

Medidas do 1º Ciclo de Planeamento		
Medida	Estado de implementação	
Código - Designação	Ano	Estado
destinadas ao consumo humano		
SUP_SUB_P39_AT4-RH5 Implementação e acompanhamento do Regime de Exercício da Atividade Pecuária (REAP)	2015	Em execução
SUP_SUB_P422_AT1-RH5 Publicação do Regime de Utilização dos Recursos Hídricos e respetiva implementação - Decreto-Lei n.º 226-A/2007, de 31 de maio	2015	Executada
SUP_SUB_P424_AT1-RH5 Regularização excecional das utilizações dos recursos hídricos do Decreto-Lei n.º 226A/2007, de 31 de maio	2015	Executada
SUP_SUB_P425_AT1-RH5 Aplicação conjunta das disposições previstas na legislação relativa à responsabilidade ambiental	2015	Executada
SUP_SUB_P427_AT5-RH5 Otimização das redes de monitorização de avaliação do estado das massas de água e das zonas protegidas	2015	Executada
SUP_SUB_P445_AT5-RH5 Desenvolvimento e implementação de estudo piloto	2015	Executada
SUP_SUB_P480_AT4-RH5 Aplicação da recomendação IRAR nº 1/2007, gestão de fossas sépticas no âmbito de soluções particulares de disposição de águas residuais	2015	Em execução
SUP_SUB_P9_AT2-RH5 Balanço e reprogramação do Programa Nacional para o Uso Eficiente da água (PNUEA)	2015	Em execução
SUP_E54_AT3-RH5 Elaboração do projeto do “Guia metodológico para elaboração do Plano de Gestão de Risco de Inundações para Zonas Urbanas	2015	Não executada
SUP_P332_AT7-RH5 Estudo para avaliação de custos de escassez e aplicação de coeficientes de escassez diferenciados por bacia no cálculo da Taxa Recursos Hídricos (TRH)	2015	Não executada
SUP_P343_AT4-RH5 Estudo complementar para avaliação do impacte das pressões	2015	Não executada
SUP_P430_AT5-RH5 Estudo do impacto das alterações climáticas no cumprimento dos objetivos ambientais	2015	Não executada
SUP_P434_AT7-RH5 Análise da viabilidade de implementação de um plano para restabelecimento da conectividade dos cursos de água para a fauna piscícola	2015	Não executada
SUP_P448_AT3-RH5 Definição de áreas a preservar ao nível das bacias hidrográficas	2015	Não executada
SUP_SUB_P265_AT5-RH5 Acompanhamento dos impactes nas massas de água em resultado da implementação do Decreto-Lei n.º 276/2009, de 2 de outubro	2015	Não executada
SUP_SUB_P28_AT4-RH5 Implementação e acompanhamento da Estratégia Nacional de Efluentes Agropecuários e Agroindustriais (ENEAPAI) no atual enquadramento legal	2015	Não executada
SUP_SUB_P364_AT3-RH5 Identificação de reservas estratégicas para fazer face a situações de escassez	2015	Não executada

Medidas do 1º Ciclo de Planeamento		
Medida	Estado de implementação	
Código - Designação	Ano	Estado
SUP_SUB_P367_AT4-RH5 Identificação das áreas condicionadas à utilização agrícola de lamas de depuração e efluentes pecuários	2015	Não executada
SUP_SUB_P426_AT1-RH5 Regulamentação da Lei da Água	2015	Não executada
SUP_SUB_P440_AT3-RH5 Sistema de Previsão e Gestão de Secas	2015	Não executada

Medidas do 2º Ciclo de Planeamento		
Medida	Programação Física	
Código - Designação	1º Ciclo	Ano

A massa de água vai ainda beneficiar de medidas de âmbito regional, apresentadas na Parte 6 do PGRH.

Ficha de Caracterização de Massa de Água Superficial

Código: PT05TEJ1078**Nome:** Ribeira da Cré**Categoria:** Rio**Bacia hidrográfica:** Tejo**Natureza:** Natural**Sub-bacia hidrográfica:** Seda**Tipologia:** Rios do Sul de Pequena Dimensão**Extensão da MA (km):** 9,1375**Internacional:** Não**Área da MA (km²):****Código ES:****Área da bacia da MA (km²):** 39,9233

Enquadramento Territorial

Concelhos: ARRAIOLOS, MORA

Zonas Protegidas

Código	Tipo	Designação
--------	------	------------

Pressões Quantitativas e Qualitativas					
<i>Captação de água por setor de atividade</i>					
Setor		Volume (hm³/ano)		Pressão Significativa	
<i>Cargas por setor de atividade (kg/ano)</i>					
Setor	CBO₅	CQO	N_{total}	P_{total}	Pressão Significativa
Urbano	275,357	782,878	137,679	48,053	Não
Agrícola			15139,484	2500,772	Não
Pecuária			14759,892	643,442	Não
<i>Pressão Transfronteiriça</i>					
Setor		Captações (N^o)		Rejeições de águas residuais (N^o)	

Pressões Hidromorfológicas					
Tipo			Valor		
Barragens (N.º)			21		
<i>Barragens</i>					
Designação	Classe	Volume útil armazenado (hm³)	Dispositivos de transposição para peixes	Regime de Caudais Ecológicos	
António José	Outras IH				
António José	Outras IH	0,008			
Barragem sita na "Courela da Ribeirinha"	Outras IH				
Chiada	Outras IH				
Concelhos	Outras IH				
Concelhos 1	Outras IH				
Concelhos 2	Outras IH				
Cosme Herculano	Outras IH			A implementar	
Cré CA	Outras IH				
Henrique Soeiro	Outras IH				
José Mexia	Outras IH	0,012			

Pressões Hidromorfológicas				
José MN Mexia	Outras IH			
Maria F Pessanha	Outras IH			
Maria LC Pessanha	Outras IH			
Maria LC Pessanha 1	Outras IH	0,006		A implementar
Monte Concelhos	Outras IH			
P,Africano	Outras IH			A implementar
Pé da Serra	Outras IH			
São Gregório UCPA	Outras IH			A implementar
Sobreiros	Outras IH			
Vale de Anta	Outras IH			
<i>Intervenções</i>				
<i>Tipo de intervenção</i>			<i>Nº</i>	
<i>Regularização fluvial</i>				
<i>Tipo de intervenção</i>			<i>Objetivo</i>	
<i>Transvases</i>				
<i>Massa de água de destino (Código - Designação)</i>		<i>Objetivo</i>		<i>Caudal (m³/dia)</i>
<i>Pressão Transfronteiriça</i>				
<i>Tipo de pressão</i>			<i>Valor</i>	

Monitorização			
<i>Estações</i>			
<i>Vigilância (n.º)</i>	<i>Operacional (n.º)</i>	<i>Hidrométrica (n.º)</i>	<i>Sedimentológica (n.º)</i>
0	0	0	0

Avaliação do Estado		
Elementos de qualidade		
Tipo de Elemento	Classificação	Parâmetro
		Responsável/A recuperar
Estado/Potencial Ecológico		
Biológicos	Desconhecido/Sem informação	
Hidromorfológicos	Desconhecido/Sem informação	
Físico-Químicos Gerais	Desconhecido/Sem informação	
Poluentes específicos	Desconhecido/Sem informação	
Estado Químico		
Substâncias Prioritárias e outros elementos	Desconhecido	

Classificação do estado				
Estado Químico				
Ciclo de Planeamento	Estado	Nível de confiança	Pressão(ões) responsável(eis)	Identificação da(s) Pressão(ões) responsável(eis)
1º Ciclo (2009-2015)	Bom			
2º Ciclo (2016-2021)	Desconhecido	Sem informação		
Estado/Potencial ecológico				
Ciclo de Planeamento	Estado	Nível de confiança	Pressão(ões) responsável(eis)	Identificação da(s) Pressão(ões) responsável(eis)
1º Ciclo (2009-2015)	Bom	Baixo		
2º Ciclo (2016-2021)	Bom	Baixo		
Classificação do estado global				
1º Ciclo			2º Ciclo	
Bom e Superior			Bom e Superior	

<i>Classificação do estado</i>		
<i>Avaliação das Zonas Protegidas</i>		
<i>Designação</i>	<i>Ciclo de Planeamento</i>	
	<i>1º Ciclo</i>	<i>2º Ciclo</i>

<i>Objetivos Ambientais</i>	
<i>Ciclo de Planeamento</i>	
1º Ciclo	Bom e superior
Ano	2015
Prorrogação ou derrogação	
Justificação	
2º Ciclo	Bom e superior
Ano	2015
Prorrogação ou derrogação	
Justificação	

<i>Observações</i>

<i>Medidas do 1º Ciclo de Planeamento</i>		
<i>Medida</i>	<i>Estado de implementação</i>	
<i>Código - Designação</i>	<i>Ano</i>	<i>Estado</i>
SUP_E279_AT3-RH5 Reabilitação e requalificação de linhas de água	2015	Em execução
SUP_E311_AT6-RH5 SIARL - Sistema de Informação de Apoio à Reposição da Legalidade	2015	Executada
SUP_E345_AT4-RH5 Realização de planos de gestão de lamas e efluentes pecuários	2015	Em execução
SUP_P360_AT3-RH5 Desenvolvimento de Planos de Gestão dos Riscos de Inundações.	2015	Em execução
SUP_P361_AT1-RH5 Complemento dos sistemas de classificação do estado ecológico e do	2015	Em execução

Medidas do 1º Ciclo de Planeamento		
Medida	Estado de implementação	
Código - Designação	Ano	Estado
potencial ecológico das massas de água superficiais.		
SUP_P431_AT1-RH5 Elaboração de um Manual sobre o Regime Jurídico da Utilização dos Recursos Hídricos na Perspetiva Contraordenacional	2015	Executada
SUP_P433_AT3-RH5 Reforço de Meios de Fiscalização do SEPNA para o combate à pesca ilegal de espécies migradoras	2015	Executada
SUP_P443_AT1-RH5 Reavaliação do Título de Utilização dos Recursos Hídricos (TURH) emitidos para os setores de atividades suscetíveis de causar poluição por substâncias perigosas	2015	Em execução
SUP_P449_AT3-RH5 Demarcação de troços navegáveis e fluviáveis	2015	Em execução
SUP_P450_AT4-RH5 Definir limites de descarga para as unidades industriais ligadas aos coletores municipais	2015	Em execução
SUP_P488_AT3-RH5 Atualização do levantamento do potencial de produção em mini-hídricas	2015	Executada
SUP_SUB_E334_AT7-RH5 Implementação da recomendação tarifária ERSAR n.º 2/2010	2015	Em execução
SUP_SUB_E62_AT7-RH5 Publicação do Diploma do regime económico e financeiro dos recursos hídricos e respetiva implementação	2015	Executada
SUP_SUB_E63_AT5-RH5 Fiscalização de unidades com títulos de utilização emitidos	2015	Em execução
SUP_SUB_E93_AT5-RH5 Monitorizações de Controlo Periódico e Ações de tratamento de efluentes nas áreas mineiras	2015	Executada
SUP_SUB_P2_AT4-RH5 Garantia de boas condições agrícolas e ambientais	2015	Em execução
SUP_SUB_P25_AT1-RH5 Implementação e acompanhamento do Regime de Exercício da Atividade Industrial (REAL)	2015	Em execução
SUP_SUB_P269_AT4-RH5 Implementação de um sistema integrado de gestão dos Títulos de Utilização dos Recursos Hídricos (TURH)	2015	Executada
SUP_SUB_P32_AT5-RH5 Definição de programa plurianual de fiscalização	2015	Em execução
SUP_SUB_P337_AT6-RH5 Desenvolvimento de ações de sensibilização e formação	2015	Executada
SUP_SUB_P346_AT5-RH5 Reforço da monitorização da qualidade da água para abastecimento público	2015	Executada
SUP_SUB_P36_AT4-RH5 Estudo para identificação de aglomerados onde é viável a adoção de soluções eficazes de drenagem e tratamento de águas residuais	2015	Em execução
SUP_SUB_P368_AT4-RH5 Integração dos dados relativos aos níveis de tratamento das águas destinadas ao consumo humano	2015	Em execução

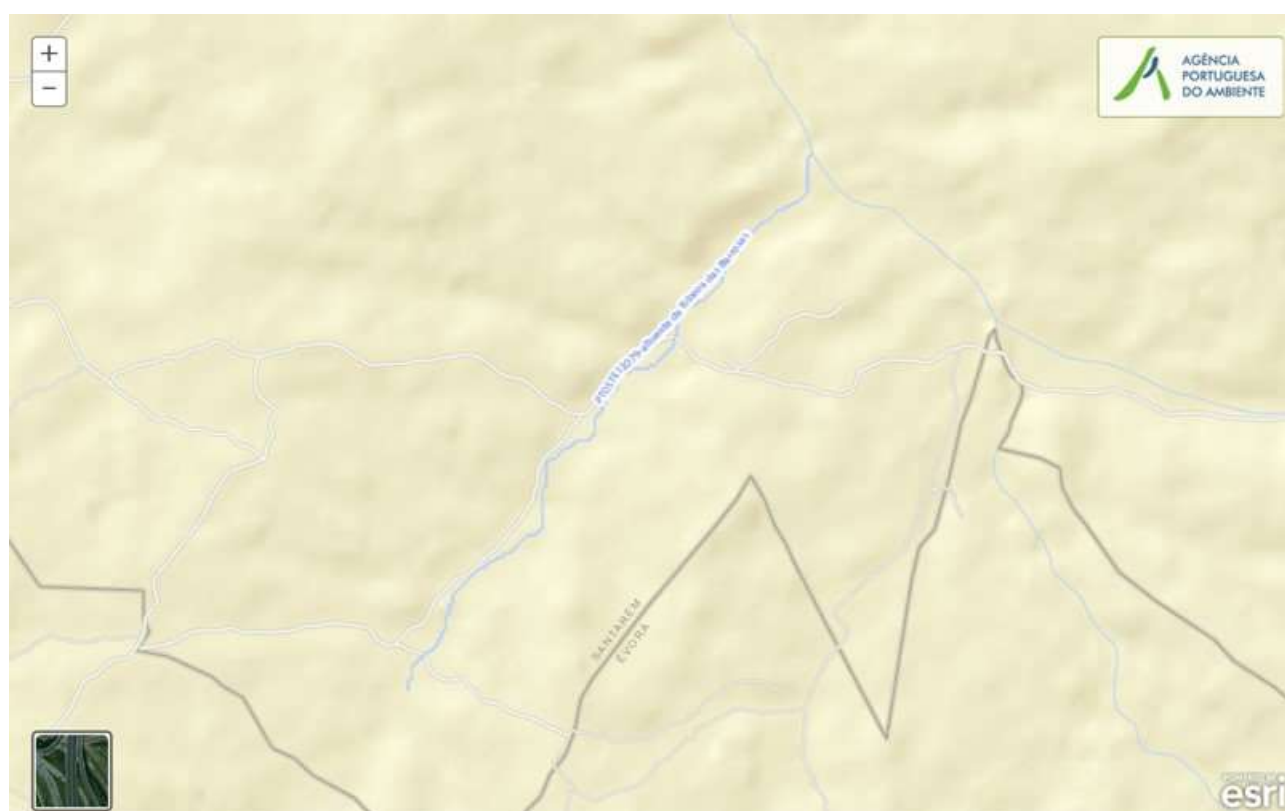
Medidas do 1º Ciclo de Planeamento		
Medida	Estado de implementação	
Código - Designação	Ano	Estado
SUP_SUB_P39_AT4-RH5 Implementação e acompanhamento do Regime de Exercício da Atividade Pecuária (REAP)	2015	Em execução
SUP_SUB_P422_AT1-RH5 Publicação do Regime de Utilização dos Recursos Hídricos e respetiva implementação - Decreto-Lei n.º 226-A/2007, de 31 de maio	2015	Executada
SUP_SUB_P424_AT1-RH5 Regularização excecional das utilizações dos recursos hídricos do Decreto-Lei n.º 226A/2007, de 31 de maio	2015	Executada
SUP_SUB_P425_AT1-RH5 Aplicação conjunta das disposições previstas na legislação relativa à responsabilidade ambiental	2015	Executada
SUP_SUB_P427_AT5-RH5 Otimização das redes de monitorização de avaliação do estado das massas de água e das zonas protegidas	2015	Executada
SUP_SUB_P445_AT5-RH5 Desenvolvimento e implementação de estudo piloto	2015	Executada
SUP_SUB_P480_AT4-RH5 Aplicação da recomendação IRAR nº 1/2007, gestão de fossas sépticas no âmbito de soluções particulares de disposição de águas residuais	2015	Em execução
SUP_SUB_P9_AT2-RH5 Balanço e reprogramação do Programa Nacional para o Uso Eficiente da água (PNUEA)	2015	Em execução
SUP_E54_AT3-RH5 Elaboração do projeto do “Guia metodológico para elaboração do Plano de Gestão de Risco de Inundações para Zonas Urbanas	2015	Não executada
SUP_P332_AT7-RH5 Estudo para avaliação de custos de escassez e aplicação de coeficientes de escassez diferenciados por bacia no cálculo da Taxa Recursos Hídricos (TRH)	2015	Não executada
SUP_P343_AT4-RH5 Estudo complementar para avaliação do impacte das pressões	2015	Não executada
SUP_P430_AT5-RH5 Estudo do impacto das alterações climáticas no cumprimento dos objetivos ambientais	2015	Não executada
SUP_P434_AT7-RH5 Análise da viabilidade de implementação de um plano para restabelecimento da conetividade dos cursos de água para a fauna piscícola	2015	Não executada
SUP_P448_AT3-RH5 Definição de áreas a preservar ao nível das bacias hidrográficas	2015	Não executada
SUP_SUB_P265_AT5-RH5 Acompanhamento dos impactes nas massas de água em resultado da implementação do Decreto-Lei n.º 276/2009, de 2 de outubro	2015	Não executada
SUP_SUB_P28_AT4-RH5 Implementação e acompanhamento da Estratégia Nacional de Efluentes Agropecuários e Agroindustriais (ENEAPAI) no atual enquadramento legal	2015	Não executada
SUP_SUB_P364_AT3-RH5 Identificação de reservas estratégicas para fazer face a situações de escassez	2015	Não executada
SUP_SUB_P367_AT4-RH5 Identificação das áreas condicionadas à utilização agrícola de lamas	2015	Não executada

Medidas do 1º Ciclo de Planeamento		
Medida	Estado de implementação	
Código - Designação	Ano	Estado
de depuração e efluentes pecuários		
SUP_SUB_P426_AT1-RH5 Regulamentação da Lei da Água	2015	Não executada
SUP_SUB_P440_AT3-RH5 Sistema de Previsão e Gestão de Secas	2015	Não executada

Medidas do 2º Ciclo de Planeamento		
Medida	Programação Física	
Código - Designação	1º Ciclo	Ano
PTE1P01M20_SUP_RH5 Remodelação da ETAR de Aldeia da Serra, freguesia de São Gregório, no concelho de Arraiolos	Não	2017

A massa de água vai ainda beneficiar de medidas de âmbito regional, apresentadas na Parte 6 do PGRH.

Ficha de Caracterização de Massa de Água Superficial

Código: PT05TEJ1079**Nome:** afluente da Ribeira das Barrosas**Categoria:** Rio**Bacia hidrográfica:** Tejo**Natureza:** Natural**Sub-bacia hidrográfica:** Divor**Tipologia:** Depósitos Sedimentares do Tejo e Sado**Extensão da MA (km):** 5,0199**Internacional:** Não**Área da MA (km²):****Código ES:****Área da bacia da MA (km²):** 24,834

Enquadramento Territorial

Concelhos: CORUCHE, MONTEMOR-O-NOVO

Zonas Protegidas

<i>Código</i>	<i>Tipo</i>	<i>Designação</i>
---------------	-------------	-------------------

Pressões Quantitativas e Qualitativas					
<i>Captação de água por setor de atividade</i>					
Setor		Volume (hm³/ano)		Pressão Significativa	
<i>Cargas por setor de atividade (kg/ano)</i>					
Setor	CBO₅	CQO	N_{total}	P_{total}	Pressão Significativa
Agrícola			6085,437	486,733	Não
Pecuária			7022,184	306,068	Não
<i>Pressão Transfronteiriça</i>					
Setor		Captações (Nº)		Rejeições de águas residuais (Nº)	

Pressões Hidromorfológicas				
Tipo			Valor	
Barragens (N.º)			4	
<i>Barragens</i>				
Designação	Classe	Volume útil armazenado (hm³)	Dispositivos de transposição para peixes	Regime de Caudais Ecológicos
Amieirinha	Outras IH			
Lavre UCPA 1	Outras IH			
Lavre UCPA 2	Outras IH	0,007		
Lavre UCPA 3	Outras IH			
<i>Intervenções</i>				
Tipo de intervenção			Nº	
<i>Regularização fluvial</i>				
Tipo de intervenção			Objetivo	
<i>Transvases</i>				
Massa de água de destino (Código - Designação)		Objetivo		Caudal (m³/dia)

Pressões Hidromorfológicas	
<i>Pressão Transfronteiriça</i>	
<i>Tipo de pressão</i>	<i>Valor</i>

Monitorização			
<i>Estações</i>			
<i>Vigilância (n.º)</i>	<i>Operacional (n.º)</i>	<i>Hidrométrica (n.º)</i>	<i>Sedimentológica (n.º)</i>
0	0	0	0

Avaliação do Estado		
<i>Elementos de qualidade</i>		
<i>Tipo de Elemento</i>	<i>Classificação</i>	<i>Parâmetro</i>
		<i>Responsável/A recuperar</i>
<i>Estado/Potencial Ecológico</i>		
Biológicos	Desconhecido/Sem informação	
Hidromorfológicos	Desconhecido/Sem informação	
Físico-Químicos Gerais	Desconhecido/Sem informação	
Poluentes específicos	Desconhecido/Sem informação	
<i>Estado Químico</i>		
Substâncias Prioritárias e outros elementos	Desconhecido	

Classificação do estado				
<i>Estado Químico</i>				
<i>Ciclo de Planeamento</i>	<i>Estado</i>	<i>Nível de confiança</i>	<i>Pressão(ões) responsável(eis)</i>	<i>Identificação da(s) Pressão(ões) responsável(eis)</i>
1º Ciclo (2009-2015)	Desconhecido			

Classificação do estado				
2º Ciclo (2016-2021)	Desconhecido	Sem informação		
Estado/Potencial ecológico				
Ciclo de Planeamento	Estado	Nível de confiança	Pressão(ões) responsável(eis)	Identificação da(s) Pressão(ões) responsável(eis)
1º Ciclo (2009-2015)	Desconhecido/Sem informação	Sem informação		
2º Ciclo (2016-2021)	Bom	Baixo		
Classificação do estado global				
1º Ciclo			2º Ciclo	
Desconhecido			Bom e Superior	
Avaliação das Zonas Protegidas				
Designação	Ciclo de Planeamento			
	1º Ciclo		2º Ciclo	

Objetivos Ambientais	
Ciclo de Planeamento	
1º Ciclo	Desconhecido
Ano	Desconhecido
Prorrogação ou derrogação	
Justificação	
2º Ciclo	Bom e superior
Ano	2015
Prorrogação ou derrogação	
Justificação	

Observações

Medidas do 1º Ciclo de Planeamento		
Medida	Estado de implementação	
Código - Designação	Ano	Estado
SUP_E279_AT3-RH5 Reabilitação e requalificação de linhas de água	2015	Em execução
SUP_E311_AT6-RH5 SIARL - Sistema de Informação de Apoio à Reposição da Legalidade	2015	Executada
SUP_E345_AT4-RH5 Realização de planos de gestão de lamas e efluentes pecuários	2015	Em execução
SUP_P360_AT3-RH5 Desenvolvimento de Planos de Gestão dos Riscos de Inundações.	2015	Em execução
SUP_P361_AT1-RH5 Complemento dos sistemas de classificação do estado ecológico e do potencial ecológico das massas de água superficiais.	2015	Em execução
SUP_P431_AT1-RH5 Elaboração de um Manual sobre o Regime Jurídico da Utilização dos Recursos Hídricos na Perspetiva Contraordenacional	2015	Executada
SUP_P433_AT3-RH5 Reforço de Meios de Fiscalização do SEPNA para o combate à pesca ilegal de espécies migradoras	2015	Executada
SUP_P443_AT1-RH5 Reavaliação do Título de Utilização dos Recursos Hídricos (TURH) emitidos para os setores de atividades suscetíveis de causar poluição por substâncias perigosas	2015	Em execução
SUP_P449_AT3-RH5 Demarcação de troços navegáveis e fluviáveis	2015	Em execução
SUP_P450_AT4-RH5 Definir limites de descarga para as unidades industriais ligadas aos coletores municipais	2015	Em execução
SUP_P488_AT3-RH5 Atualização do levantamento do potencial de produção em mini-hídricas	2015	Executada
SUP_SUB_E334_AT7-RH5 Implementação da recomendação tarifária ERSAR n.º 2/2010	2015	Em execução
SUP_SUB_E62_AT7-RH5 Publicação do Diploma do regime económico e financeiro dos recursos hídricos e respetiva implementação	2015	Executada
SUP_SUB_E63_AT5-RH5 Fiscalização de unidades com títulos de utilização emitidos	2015	Em execução
SUP_SUB_P2_AT4-RH5 Garantia de boas condições agrícolas e ambientais	2015	Em execução
SUP_SUB_P25_AT1-RH5 Implementação e acompanhamento do Regime de Exercício da Atividade Industrial (REAL)	2015	Em execução
SUP_SUB_P269_AT4-RH5 Implementação de um sistema integrado de gestão dos Títulos de Utilização dos Recursos Hídricos (TURH)	2015	Executada
SUP_SUB_P32_AT5-RH5 Definição de programa plurianual de fiscalização	2015	Em execução

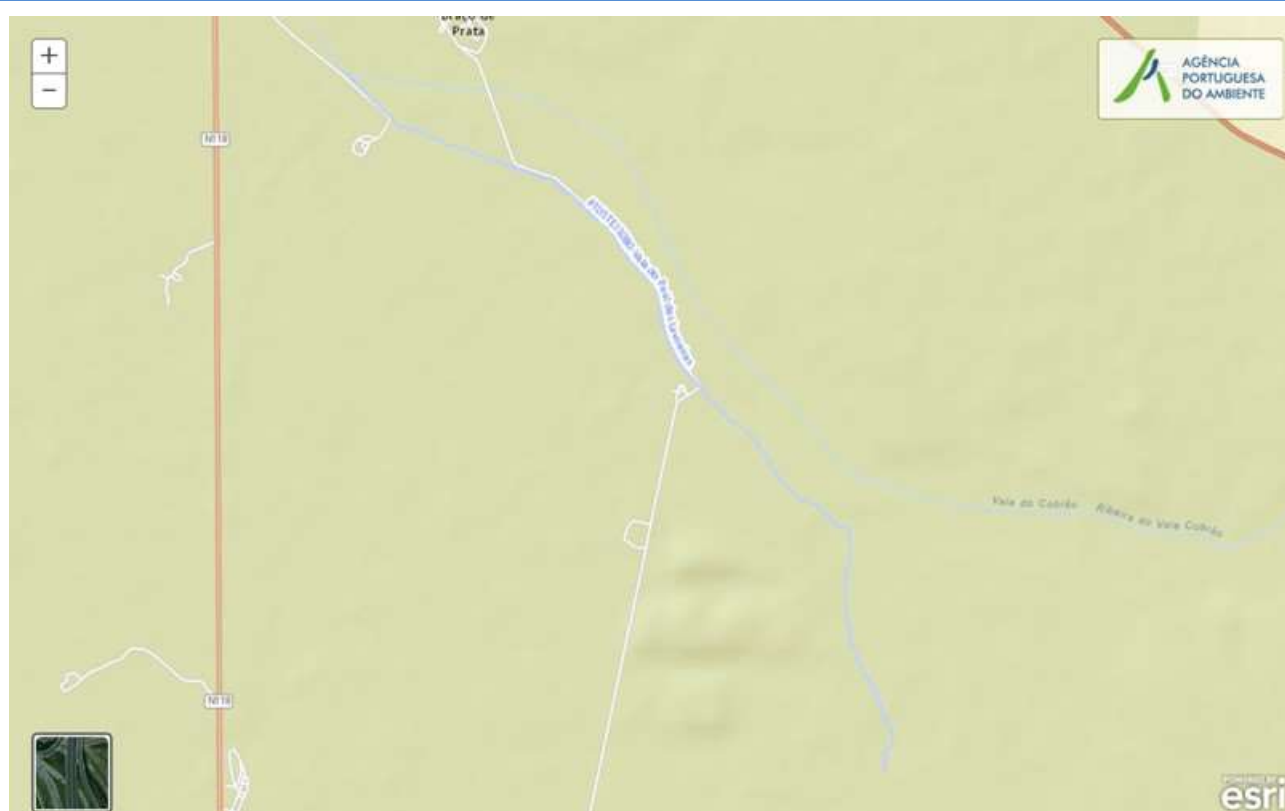
Medidas do 1º Ciclo de Planeamento		
Medida	Estado de implementação	
Código - Designação	Ano	Estado
SUP_SUB_P337_AT6-RH5 Desenvolvimento de ações de sensibilização e formação	2015	Executada
SUP_SUB_P346_AT5-RH5 Reforço da monitorização da qualidade da água para abastecimento público	2015	Executada
SUP_SUB_P36_AT4-RH5 Estudo para identificação de aglomerados onde é viável a adoção de soluções eficazes de drenagem e tratamento de águas residuais	2015	Em execução
SUP_SUB_P368_AT4-RH5 Integração dos dados relativos aos níveis de tratamento das águas destinadas ao consumo humano	2015	Em execução
SUP_SUB_P39_AT4-RH5 Implementação e acompanhamento do Regime de Exercício da Atividade Pecuária (REAP)	2015	Em execução
SUP_SUB_P422_AT1-RH5 Publicação do Regime de Utilização dos Recursos Hídricos e respetiva implementação - Decreto-Lei n.º 226-A/2007, de 31 de maio	2015	Executada
SUP_SUB_P424_AT1-RH5 Regularização excecional das utilizações dos recursos hídricos do Decreto-Lei n.º 226A/2007, de 31 de maio	2015	Executada
SUP_SUB_P425_AT1-RH5 Aplicação conjunta das disposições previstas na legislação relativa à responsabilidade ambiental	2015	Executada
SUP_SUB_P427_AT5-RH5 Otimização das redes de monitorização de avaliação do estado das massas de água e das zonas protegidas	2015	Executada
SUP_SUB_P445_AT5-RH5 Desenvolvimento e implementação de estudo piloto	2015	Executada
SUP_SUB_P480_AT4-RH5 Aplicação da recomendação IRAR nº 1/2007, gestão de fossas sépticas no âmbito de soluções particulares de disposição de águas residuais	2015	Em execução
SUP_SUB_P9_AT2-RH5 Balanço e reprogramação do Programa Nacional para o Uso Eficiente da água (PNUEA)	2015	Em execução
SUP_E83_AT4-RH5 Sistema Intermunicipal de Abastecimento de Água e Saneamento da Lezíria do Tejo (Saneamento) - 2ª Fase	2015	Executada
SUP_E84_AT4-RH5 Sistema Intermunicipal de Abastecimento e de Saneamento de Água da Lezíria do Tejo e do Almonda (Abastecimento) - 3ª Fase	2015	Executada
SUP_E85_AT4-RH5 Sistema Intermunicipal de Abastecimento de água e Saneamento da Lezíria do Tejo e do Almonda (Saneamento) - 3ª Fase	2015	Executada
SUP_E54_AT3-RH5 Elaboração do projeto do “Guia metodológico para elaboração do Plano de Gestão de Risco de Inundações para Zonas Urbanas	2015	Não executada
SUP_P332_AT7-RH5 Estudo para avaliação de custos de escassez e aplicação de coeficientes de escassez diferenciados por bacia no cálculo da Taxa Recursos Hídricos (TRH)	2015	Não executada

Medidas do 1º Ciclo de Planeamento		
Medida	Estado de implementação	
Código - Designação	Ano	Estado
SUP_P343_AT4-RH5 Estudo complementar para avaliação do impacte das pressões	2015	Não executada
SUP_P430_AT5-RH5 Estudo do impacto das alterações climáticas no cumprimento dos objetivos ambientais	2015	Não executada
SUP_P434_AT7-RH5 Análise da viabilidade de implementação de um plano para restabelecimento da conectividade dos cursos de água para a fauna piscícola	2015	Não executada
SUP_P448_AT3-RH5 Definição de áreas a preservar ao nível das bacias hidrográficas	2015	Não executada
SUP_SUB_P265_AT5-RH5 Acompanhamento dos impactes nas massas de água em resultado da implementação do Decreto-Lei n.º 276/2009, de 2 de outubro	2015	Não executada
SUP_SUB_P28_AT4-RH5 Implementação e acompanhamento da Estratégia Nacional de Efluentes Agropecuários e Agroindustriais (ENEAPAI) no atual enquadramento legal	2015	Não executada
SUP_SUB_P364_AT3-RH5 Identificação de reservas estratégicas para fazer face a situações de escassez	2015	Não executada
SUP_SUB_P367_AT4-RH5 Identificação das áreas condicionadas à utilização agrícola de lamas de depuração e efluentes pecuários	2015	Não executada
SUP_SUB_P426_AT1-RH5 Regulamentação da Lei da Água	2015	Não executada
SUP_SUB_P440_AT3-RH5 Sistema de Previsão e Gestão de Secas	2015	Não executada

Medidas do 2º Ciclo de Planeamento		
Medida	Programação Física	
Código - Designação	1º Ciclo	Ano

A massa de água vai ainda beneficiar de medidas de âmbito regional, apresentadas na Parte 6 do PGRH.

Ficha de Caracterização de Massa de Água Superficial

Código: PT05TEJ1080**Nome:** Vala do Paúl das Lavoeiras**Categoria:** Rio**Bacia hidrográfica:** Tejo**Natureza:** Natural**Sub-bacia hidrográfica:** Sorraia**Tipologia:** Depósitos Sedimentares do Tejo e Sado**Extensão da MA (km):** 6,6806**Internacional:** Não**Área da MA (km²):****Código ES:****Área da bacia da MA (km²):** 22,6879

Enquadramento Territorial

Concelhos: BENAVENTE

Zonas Protegidas

Código	Tipo	Designação
PTZPE0010	Zonas Designadas para a Conservação de Aves Selvagens (Zona de Proteção Especial - ZPE)	ESTUÁRIO DO TEJO
PTCON0009	Zona designada para a proteção de habitats (Sítios de Importância Comunitária - SIC)	ESTUÁRIO DO TEJO

Pressões Quantitativas e Qualitativas					
<i>Captação de água por setor de atividade</i>					
Setor		Volume (hm ³ /ano)		Pressão Significativa	
<i>Cargas por setor de atividade (kg/ano)</i>					
Setor	CBO ₅	CQO	N _{total}	P _{total}	Pressão Significativa
Agrícola			5642,933	467,147	Não
Pecuária			10882,782	517,512	Não
<i>Pressão Transfronteiriça</i>					
Setor		Captações (Nº)		Rejeições de águas residuais (Nº)	

Pressões Hidromorfológicas				
Tipo			Valor	
<i>Barragens</i>				
Designação	Classe	Volume útil armazenado (hm ³)	Dispositivos de transposição para peixes	Regime de Caudais Ecológicos
<i>Intervenções</i>				
Tipo de intervenção			Nº	
<i>Regularização fluvial</i>				
Tipo de intervenção			Objetivo	
<i>Transvases</i>				
Massa de água de destino (Código - Designação)	Objetivo		Caudal (m ³ /dia)	
<i>Pressão Transfronteiriça</i>				
Tipo de pressão			Valor	

Monitorização			
<i>Estações</i>			
Vigilância (n.º)	Operacional (n.º)	Hidrométrica (n.º)	Sedimentológica (n.º)

Monitorização			
0	0	0	0

Avaliação do Estado		
Elementos de qualidade		
Tipo de Elemento	Classificação	Parâmetro
		Responsável/A recuperar
Estado/Potencial Ecológico		
Biológicos	Desconhecido/Sem informação	
Hidromorfológicos	Desconhecido/Sem informação	
Físico-Químicos Gerais	Desconhecido/Sem informação	
Poluentes específicos	Desconhecido/Sem informação	
Estado Químico		
Substâncias Prioritárias e outros elementos	Desconhecido	

Classificação do estado				
Estado Químico				
Ciclo de Planeamento	Estado	Nível de confiança	Pressão(ões) responsável(eis)	Identificação da(s) Pressão(ões) responsável(eis)
1º Ciclo (2009-2015)	Desconhecido			
2º Ciclo (2016-2021)	Desconhecido	Sem informação		
Estado/Potencial ecológico				
Ciclo de Planeamento	Estado	Nível de confiança	Pressão(ões) responsável(eis)	Identificação da(s) Pressão(ões) responsável(eis)
1º Ciclo (2009-2015)	Desconhecido/Sem informação	Sem informação		
2º Ciclo (2016-2021)	Bom	Baixo		

Classificação do estado		
Classificação do estado global		
1º Ciclo	2º Ciclo	
Desconhecido	Bom e Superior	
Avaliação das Zonas Protegidas		
Designação	Ciclo de Planeamento	
	1º Ciclo	2º Ciclo

Objetivos Ambientais	
Ciclo de Planeamento	
1º Ciclo	Desconhecido
Ano	Desconhecido
Prorrogação ou derrogação	
Justificação	
2º Ciclo	Bom e superior
Ano	2015
Prorrogação ou derrogação	
Justificação	

Observações

Medidas do 1º Ciclo de Planeamento		
Medida	Estado de implementação	
Código - Designação	Ano	Estado
SUP_E279_AT3-RH5 Reabilitação e requalificação de linhas de água	2015	Em execução
SUP_E311_AT6-RH5 SIARL - Sistema de Informação de Apoio à Reposição da Legalidade	2015	Executada

Medidas do 1º Ciclo de Planeamento		
Medida	Estado de implementação	
Código - Designação	Ano	Estado
SUP_E345_AT4-RH5 Realização de planos de gestão de lamas e efluentes pecuários	2015	Em execução
SUP_P360_AT3-RH5 Desenvolvimento de Planos de Gestão dos Riscos de Inundações.	2015	Em execução
SUP_P361_AT1-RH5 Complemento dos sistemas de classificação do estado ecológico e do potencial ecológico das massas de água superficiais.	2015	Em execução
SUP_P431_AT1-RH5 Elaboração de um Manual sobre o Regime Jurídico da Utilização dos Recursos Hídricos na Perspetiva Contraordenacional	2015	Executada
SUP_P433_AT3-RH5 Reforço de Meios de Fiscalização do SEPNA para o combate à pesca ilegal de espécies migradoras	2015	Executada
SUP_P443_AT1-RH5 Reavaliação do Título de Utilização dos Recursos Hídricos (TURH) emitidos para os setores de atividades suscetíveis de causar poluição por substâncias perigosas	2015	Em execução
SUP_P449_AT3-RH5 Demarcação de troços navegáveis e flutuáveis	2015	Em execução
SUP_P450_AT4-RH5 Definir limites de descarga para as unidades industriais ligadas aos coletores municipais	2015	Em execução
SUP_P488_AT3-RH5 Atualização do levantamento do potencial de produção em mini-hídricas	2015	Executada
SUP_SUB_E334_AT7-RH5 Implementação da recomendação tarifária ERSAR n.º 2/2010	2015	Em execução
SUP_SUB_E62_AT7-RH5 Publicação do Diploma do regime económico e financeiro dos recursos hídricos e respetiva implementação	2015	Executada
SUP_SUB_E63_AT5-RH5 Fiscalização de unidades com títulos de utilização emitidos	2015	Em execução
SUP_SUB_P2_AT4-RH5 Garantia de boas condições agrícolas e ambientais	2015	Em execução
SUP_SUB_P25_AT1-RH5 Implementação e acompanhamento do Regime de Exercício da Atividade Industrial (REAI)	2015	Em execução
SUP_SUB_P269_AT4-RH5 Implementação de um sistema integrado de gestão dos Títulos de Utilização dos Recursos Hídricos (TURH)	2015	Executada
SUP_SUB_P32_AT5-RH5 Definição de programa plurianual de fiscalização	2015	Em execução
SUP_SUB_P337_AT6-RH5 Desenvolvimento de ações de sensibilização e formação	2015	Executada
SUP_SUB_P346_AT5-RH5 Reforço da monitorização da qualidade da água para abastecimento público	2015	Executada
SUP_SUB_P36_AT4-RH5 Estudo para identificação de aglomerados onde é viável a adoção de soluções eficazes de drenagem e tratamento de águas residuais	2015	Em execução
SUP_SUB_P368_AT4-RH5 Integração dos dados relativos aos níveis de tratamento das águas	2015	Em execução

Medidas do 1º Ciclo de Planeamento		
Medida	Estado de implementação	
Código - Designação	Ano	Estado
destinadas ao consumo humano		
SUP_SUB_P39_AT4-RH5 Implementação e acompanhamento do Regime de Exercício da Atividade Pecuária (REAP)	2015	Em execução
SUP_SUB_P422_AT1-RH5 Publicação do Regime de Utilização dos Recursos Hídricos e respetiva implementação - Decreto-Lei n.º 226-A/2007, de 31 de maio	2015	Executada
SUP_SUB_P424_AT1-RH5 Regularização excecional das utilizações dos recursos hídricos do Decreto-Lei n.º 226A/2007, de 31 de maio	2015	Executada
SUP_SUB_P425_AT1-RH5 Aplicação conjunta das disposições previstas na legislação relativa à responsabilidade ambiental	2015	Executada
SUP_SUB_P427_AT5-RH5 Otimização das redes de monitorização de avaliação do estado das massas de água e das zonas protegidas	2015	Executada
SUP_SUB_P445_AT5-RH5 Desenvolvimento e implementação de estudo piloto	2015	Executada
SUP_SUB_P480_AT4-RH5 Aplicação da recomendação IRAR nº 1/2007, gestão de fossas sépticas no âmbito de soluções particulares de disposição de águas residuais	2015	Em execução
SUP_SUB_P9_AT2-RH5 Balanço e reprogramação do Programa Nacional para o Uso Eficiente da água (PNUEA)	2015	Em execução
SUP_E83_AT4-RH5 Sistema Intermunicipal de Abastecimento de Água e Saneamento da Lezíria do Tejo (Saneamento) - 2ª Fase	2015	Executada
SUP_E84_AT4-RH5 Sistema Intermunicipal de Abastecimento e de Saneamento de Água da Lezíria do Tejo e do Almonda (Abastecimento) - 3ª Fase	2015	Executada
SUP_E85_AT4-RH5 Sistema Intermunicipal de Abastecimento de água e Saneamento da Lezíria do Tejo e do Almonda (Saneamento) - 3ª Fase	2015	Executada
SUP_E54_AT3-RH5 Elaboração do projeto do “Guia metodológico para elaboração do Plano de Gestão de Risco de Inundações para Zonas Urbanas	2015	Não executada
SUP_P332_AT7-RH5 Estudo para avaliação de custos de escassez e aplicação de coeficientes de escassez diferenciados por bacia no cálculo da Taxa Recursos Hídricos (TRH)	2015	Não executada
SUP_P343_AT4-RH5 Estudo complementar para avaliação do impacte das pressões	2015	Não executada
SUP_P430_AT5-RH5 Estudo do impacto das alterações climáticas no cumprimento dos objetivos ambientais	2015	Não executada
SUP_P434_AT7-RH5 Análise da viabilidade de implementação de um plano para restabelecimento da conectividade dos cursos de água para a fauna piscícola	2015	Não executada
SUP_P448_AT3-RH5 Definição de áreas a preservar ao nível das bacias hidrográficas	2015	Não executada

Medidas do 1º Ciclo de Planeamento		
Medida	Estado de implementação	
Código - Designação	Ano	Estado
SUP_SUB_P265_AT5-RH5 Acompanhamento dos impactes nas massas de água em resultado da implementação do Decreto-Lei n.º 276/2009, de 2 de outubro	2015	Não executada
SUP_SUB_P28_AT4-RH5 Implementação e acompanhamento da Estratégia Nacional de Efluentes Agropecuários e Agroindustriais (ENEAPAI) no atual enquadramento legal	2015	Não executada
SUP_SUB_P364_AT3-RH5 Identificação de reservas estratégicas para fazer face a situações de escassez	2015	Não executada
SUP_SUB_P367_AT4-RH5 Identificação das áreas condicionadas à utilização agrícola de lamas de depuração e efluentes pecuários	2015	Não executada
SUP_SUB_P426_AT1-RH5 Regulamentação da Lei da Água	2015	Não executada
SUP_SUB_P440_AT3-RH5 Sistema de Previsão e Gestão de Secas	2015	Não executada

Medidas do 2º Ciclo de Planeamento		
Medida	Programação Física	
Código - Designação	1º Ciclo	Ano

A massa de água vai ainda beneficiar de medidas de âmbito regional, apresentadas na Parte 6 do PGRH.

Ficha de Caracterização de Massa de Água Superficial

Código: PT05TEJ1081**Nome:** Ribeira das Covas**Categoria:** Rio**Bacia hidrográfica:** Tejo**Natureza:** Natural**Sub-bacia hidrográfica:** Seda**Tipologia:** Rios do Sul de Pequena Dimensão**Extensão da MA (km):** 2,8497**Internacional:** Não**Área da MA (km²):****Código ES:****Área da bacia da MA (km²):** 20,5501

Enquadramento Territorial

Concelhos: ARRAIOLOS

Zonas Protegidas

Código	Tipo	Designação
--------	------	------------

Pressões Quantitativas e Qualitativas

Captação de água por setor de atividade

Setor	Volume (hm ³ /ano)	Pressão Significativa
Agrícola	0,015	Não

Pressões Quantitativas e Qualitativas					
<i>Cargas por setor de atividade (kg/ano)</i>					
Setor	CBO₅	CQO	N_{total}	P_{total}	Pressão Significativa
Urbano	5067,634	10994,189	2473,692	364,183	Sim
Agrícola			7847,553	1359,223	Sim
Pecuária			8014,286	350,555	Sim
<i>Pressão Transfronteiriça</i>					
Setor	Captações (Nº)		Rejeições de águas residuais (Nº)		

Pressões Hidromorfológicas				
Tipo			Valor	
Barragens (N.º)			4	
<i>Barragens</i>				
Designação	Classe	Volume útil armazenado (hm³)	Dispositivos de transposição para peixes	Regime de Caudais Ecológicos
António Carvoeiro	Outras IH			A implementar
Francisco Marquez	Outras IH			A implementar
José Silva 2	Outras IH			A implementar
Soeiros	Grandes Barragens (RSB)			
<i>Intervenções</i>				
Tipo de intervenção			Nº	
<i>Regularização fluvial</i>				
Tipo de intervenção			Objetivo	
<i>Transvases</i>				
Massa de água de destino (Código - Designação)		Objetivo		Caudal (m³/dia)

Pressões Hidromorfológicas	
<i>Pressão Transfronteiriça</i>	
<i>Tipo de pressão</i>	<i>Valor</i>

Monitorização			
<i>Estações</i>			
<i>Vigilância (n.º)</i>	<i>Operacional (n.º)</i>	<i>Hidrométrica (n.º)</i>	<i>Sedimentológica (n.º)</i>
0	0	0	0

Avaliação do Estado		
<i>Elementos de qualidade</i>		
<i>Tipo de Elemento</i>	<i>Classificação</i>	<i>Parâmetro</i>
		<i>Responsável/A recuperar</i>
<i>Estado/Potencial Ecológico</i>		
Biológicos	Desconhecido/Sem informação	
Hidromorfológicos	Desconhecido/Sem informação	
Físico-Químicos Gerais	Desconhecido/Sem informação	
Poluentes específicos	Desconhecido/Sem informação	
<i>Estado Químico</i>		
Substâncias Prioritárias e outros elementos	Desconhecido	

Classificação do estado				
<i>Estado Químico</i>				
<i>Ciclo de Planeamento</i>	<i>Estado</i>	<i>Nível de confiança</i>	<i>Pressão(ões) responsável(eis)</i>	<i>Identificação da(s) Pressão(ões) responsável(eis)</i>
1º Ciclo (2009-2015)	Bom			

Classificação do estado				
2º Ciclo (2016-2021)	Desconhecido	Sem informação		
Estado/Potencial ecológico				
Ciclo de Planeamento	Estado	Nível de confiança	Pressão(ões) responsável(eis)	Identificação da(s) Pressão(ões) responsável(eis)
1º Ciclo (2009-2015)	Razoável	Baixo		
2º Ciclo (2016-2021)	Razoável	Baixo	1.1 Pontual - Águas Residuais Urbanas	
2º Ciclo (2016-2021)	Razoável	Baixo	2.10 Difusa - Outras	Pecuária
2º Ciclo (2016-2021)	Razoável	Baixo	2.2 Difusa - Agricultura	
2º Ciclo (2016-2021)	Razoável	Baixo	4.3.1 Alteração Hidrológica - Agricultura	
Classificação do estado global				
1º Ciclo			2º Ciclo	
Inferior a Bom			Inferior a Bom	
Avaliação das Zonas Protegidas				
Designação	Ciclo de Planeamento			
	1º Ciclo	2º Ciclo		

Objetivos Ambientais	
Ciclo de Planeamento	
1º Ciclo	Inferior a Bom
Ano	2016-2021
Prorrogação ou derrogação	Artigo 4.º (4) - Exequibilidade técnica
Justificação	A escala das melhorias necessárias só pode, por razões de exequibilidade técnica em reduzir as pressões de origem tópica e difusa, ser realizada por fases que excedam o calendário estabelecido, estando prevista a sua implementação até 2021.
2º Ciclo	Inferior a Bom
Ano	2016-2021

Objetivos Ambientais	
Prorrogação ou derrogação	Artigo 4.º (4) - Condições naturais
Justificação	Medidas de restauração ecológica que proporcionam impactes positivos graduais, com resultados a médio prazo. Medidas de controlo da poluição difusa de origem agrícola que não conseguiram surtir efeito até 2015.

Observações

Medidas do 1º Ciclo de Planeamento		
Medida	Estado de implementação	
Código - Designação	Ano	Estado
SUP_E279_AT3-RH5 Reabilitação e requalificação de linhas de água	2015	Em execução
SUP_E311_AT6-RH5 SIARL - Sistema de Informação de Apoio à Reposição da Legalidade	2015	Executada
SUP_E345_AT4-RH5 Realização de planos de gestão de lamas e efluentes pecuários	2015	Em execução
SUP_P360_AT3-RH5 Desenvolvimento de Planos de Gestão dos Riscos de Inundações.	2015	Em execução
SUP_P361_AT1-RH5 Complemento dos sistemas de classificação do estado ecológico e do potencial ecológico das massas de água superficiais.	2015	Em execução
SUP_P431_AT1-RH5 Elaboração de um Manual sobre o Regime Jurídico da Utilização dos Recursos Hídricos na Perspetiva Contraordenacional	2015	Executada
SUP_P433_AT3-RH5 Reforço de Meios de Fiscalização do SEPNA para o combate à pesca ilegal de espécies migradoras	2015	Executada
SUP_P443_AT1-RH5 Reavaliação do Título de Utilização dos Recursos Hídricos (TURH) emitidos para os setores de atividades suscetíveis de causar poluição por substâncias perigosas	2015	Em execução
SUP_P449_AT3-RH5 Demarcação de troços navegáveis e fluviáveis	2015	Em execução
SUP_P450_AT4-RH5 Definir limites de descarga para as unidades industriais ligadas aos coletores municipais	2015	Em execução
SUP_P488_AT3-RH5 Atualização do levantamento do potencial de produção em mini-hídricas	2015	Executada
SUP_SUB_E334_AT7-RH5 Implementação da recomendação tarifária ERSAR n.º 2/2010	2015	Em execução
SUP_SUB_E62_AT7-RH5 Publicação do Diploma do regime económico e financeiro dos recursos hídricos e respetiva implementação	2015	Executada

Medidas do 1º Ciclo de Planeamento		
Medida	Estado de implementação	
Código - Designação	Ano	Estado
SUP_SUB_E63_AT5-RH5 Fiscalização de unidades com títulos de utilização emitidos	2015	Em execução
SUP_SUB_P2_AT4-RH5 Garantia de boas condições agrícolas e ambientais	2015	Em execução
SUP_SUB_P25_AT1-RH5 Implementação e acompanhamento do Regime de Exercício da Atividade Industrial (REAI)	2015	Em execução
SUP_SUB_P269_AT4-RH5 Implementação de um sistema integrado de gestão dos Títulos de Utilização dos Recursos Hídricos (TURH)	2015	Executada
SUP_SUB_P32_AT5-RH5 Definição de programa plurianual de fiscalização	2015	Em execução
SUP_SUB_P337_AT6-RH5 Desenvolvimento de ações de sensibilização e formação	2015	Executada
SUP_SUB_P346_AT5-RH5 Reforço da monitorização da qualidade da água para abastecimento público	2015	Executada
SUP_SUB_P36_AT4-RH5 Estudo para identificação de aglomerados onde é viável a adoção de soluções eficazes de drenagem e tratamento de águas residuais	2015	Em execução
SUP_SUB_P368_AT4-RH5 Integração dos dados relativos aos níveis de tratamento das águas destinadas ao consumo humano	2015	Em execução
SUP_SUB_P39_AT4-RH5 Implementação e acompanhamento do Regime de Exercício da Atividade Pecuária (REAP)	2015	Em execução
SUP_SUB_P422_AT1-RH5 Publicação do Regime de Utilização dos Recursos Hídricos e respetiva implementação - Decreto-Lei n.º 226-A/2007, de 31 de maio	2015	Executada
SUP_SUB_P424_AT1-RH5 Regularização excecional das utilizações dos recursos hídricos do Decreto-Lei n.º 226A/2007, de 31 de maio	2015	Executada
SUP_SUB_P425_AT1-RH5 Aplicação conjunta das disposições previstas na legislação relativa à responsabilidade ambiental	2015	Executada
SUP_SUB_P427_AT5-RH5 Otimização das redes de monitorização de avaliação do estado das massas de água e das zonas protegidas	2015	Executada
SUP_SUB_P445_AT5-RH5 Desenvolvimento e implementação de estudo piloto	2015	Executada
SUP_SUB_P480_AT4-RH5 Aplicação da recomendação IRAR nº 1/2007, gestão de fossas sépticas no âmbito de soluções particulares de disposição de águas residuais	2015	Em execução
SUP_SUB_P9_AT2-RH5 Balanço e reprogramação do Programa Nacional para o Uso Eficiente da água (PNUEA)	2015	Em execução
SUP_E492_AT4-RH5 Construção/remodelação de ETAR do município de Montemor-o-Novo e de Arraiolos	2015	Em execução

Medidas do 1º Ciclo de Planeamento		
Medida	Estado de implementação	
Código - Designação	Ano	Estado
SUP_E54_AT3-RH5 Elaboração do projeto do “Guia metodológico para elaboração do Plano de Gestão de Risco de Inundações para Zonas Urbanas	2015	Não executada
SUP_P332_AT7-RH5 Estudo para avaliação de custos de escassez e aplicação de coeficientes de escassez diferenciados por bacia no cálculo da Taxa Recursos Hídricos (TRH)	2015	Não executada
SUP_P343_AT4-RH5 Estudo complementar para avaliação do impacte das pressões	2015	Não executada
SUP_P430_AT5-RH5 Estudo do impacto das alterações climáticas no cumprimento dos objetivos ambientais	2015	Não executada
SUP_P434_AT7-RH5 Análise da viabilidade de implementação de um plano para restabelecimento da conectividade dos cursos de água para a fauna piscícola	2015	Não executada
SUP_P448_AT3-RH5 Definição de áreas a preservar ao nível das bacias hidrográficas	2015	Não executada
SUP_SUB_P265_AT5-RH5 Acompanhamento dos impactes nas massas de água em resultado da implementação do Decreto-Lei n.º 276/2009, de 2 de outubro	2015	Não executada
SUP_SUB_P28_AT4-RH5 Implementação e acompanhamento da Estratégia Nacional de Efluentes Agropecuários e Agroindustriais (ENEAPAI) no atual enquadramento legal	2015	Não executada
SUP_SUB_P364_AT3-RH5 Identificação de reservas estratégicas para fazer face a situações de escassez	2015	Não executada
SUP_SUB_P367_AT4-RH5 Identificação das áreas condicionadas à utilização agrícola de lamas de depuração e efluentes pecuários	2015	Não executada
SUP_SUB_P426_AT1-RH5 Regulamentação da Lei da Água	2015	Não executada
SUP_SUB_P440_AT3-RH5 Sistema de Previsão e Gestão de Secas	2015	Não executada

Medidas do 2º Ciclo de Planeamento		
Medida	Programação Física	
Código - Designação	1º Ciclo	Ano
PTE1P06M01_RH5 Adotar um novo Código de Boas Práticas Agrícolas, contemplando disposições para o azoto e para o fósforo	Não	2016

A massa de água vai ainda beneficiar de medidas de âmbito regional, apresentadas na Parte 6 do PGRH.

Ficha de Caracterização de Massa de Água Superficial

Código: PT05TEJ1082A**Nome:** Vala Real das Portas Novas**Categoria:** Rio**Bacia hidrográfica:** Tejo**Natureza:** Natural**Sub-bacia hidrográfica:** Sorraia**Tipologia:** Depósitos Sedimentares do Tejo e Sado**Extensão da MA (km):** 9,3288**Internacional:** Não**Área da MA (km²):****Código ES:****Área da bacia da MA (km²):** 36,1856

Enquadramento Territorial

Concelhos: BENAVENTE

Zonas Protegidas

Código	Tipo	Designação
PTZPE0010	Zonas Designadas para a Conservação de Aves Selvagens (Zona de Proteção Especial - ZPE)	ESTUÁRIO DO TEJO
PTCON0009	Zona designada para a proteção de habitats (Sítios de Importância Comunitária - SIC)	ESTUÁRIO DO TEJO

Pressões Quantitativas e Qualitativas					
<i>Captação de água por setor de atividade</i>					
Setor		Volume (hm³/ano)		Pressão Significativa	
<i>Cargas por setor de atividade (kg/ano)</i>					
Setor	CBO₅	CQO	N_{total}	P_{total}	Pressão Significativa
Agrícola			11648,418	1713,1	Sim
Pecuária			17357,32	825,398	Sim
<i>Pressão Transfronteiriça</i>					
Setor		Captações (Nº)		Rejeições de águas residuais (Nº)	

Pressões Hidromorfológicas				
Tipo			Valor	
Barragens (N.º)			1	
<i>Barragens</i>				
Designação	Classe	Volume útil armazenado (hm³)	Dispositivos de transposição para peixes	Regime de Caudais Ecológicos
Pardieiro	Outras IH			
<i>Intervenções</i>				
Tipo de intervenção			Nº	
<i>Regularização fluvial</i>				
Tipo de intervenção			Objetivo	
<i>Transvases</i>				
Massa de água de destino (Código - Designação)		Objetivo		Caudal (m³/dia)
<i>Pressão Transfronteiriça</i>				
Tipo de pressão			Valor	

Monitorização			
Estações			
Vigilância (n.º)	Operacional (n.º)	Hidrométrica (n.º)	Sedimentológica (n.º)
0	0	0	0

Avaliação do Estado		
Elementos de qualidade		
Tipo de Elemento	Classificação	Parâmetro
		Responsável/A recuperar
Estado/Potencial Ecológico		
Biológicos	Desconhecido/Sem informação	
Hidromorfológicos	Desconhecido/Sem informação	
Físico-Químicos Gerais	Desconhecido/Sem informação	
Poluentes específicos	Desconhecido/Sem informação	
Estado Químico		
Substâncias Prioritárias e outros elementos	Desconhecido	

Classificação do estado				
Estado Químico				
Ciclo de Planeamento	Estado	Nível de confiança	Pressão(ões) responsável(eis)	Identificação da(s) Pressão(ões) responsável(eis)
1º Ciclo (2009-2015)	Desconhecido			
2º Ciclo (2016-2021)	Desconhecido	Sem informação		
Estado/Potencial ecológico				
Ciclo de Planeamento	Estado	Nível de confiança	Pressão(ões) responsável(eis)	Identificação da(s) Pressão(ões) responsável(eis)

Classificação do estado				
1º Ciclo (2009-2015)	Desconhecido/Sem informação	Sem informação		
2º Ciclo (2016-2021)	Razoável	Baixo	2.10 Difusa - Outras	Pecuária
2º Ciclo (2016-2021)	Razoável	Baixo	2.2 Difusa - Agricultura	
2º Ciclo (2016-2021)	Razoável	Baixo	4.1.2 Alteração física canal / leito / galeria ripícola / margem das massas de água para a agricultura	
Classificação do estado global				
1º Ciclo			2º Ciclo	
Desconhecido			Inferior a Bom	
Avaliação das Zonas Protegidas				
Designação		Ciclo de Planeamento		
		1º Ciclo	2º Ciclo	

Objetivos Ambientais	
Ciclo de Planeamento	
1º Ciclo	Desconhecido
Ano	Desconhecido
Prorrogação ou derrogação	
Justificação	
2º Ciclo	Inferior a Bom
Ano	2016-2021
Prorrogação ou derrogação	Artigo 4.º (4) - Condições naturais
Justificação	Medidas de restauração ecológica que proporcionam impactes positivos graduais, com resultados a médio prazo. Medidas de controlo da poluição difusa de origem agrícola que não conseguiram surtir efeito até 2015.

Observações

Medidas do 1º Ciclo de Planeamento		
Medida	Estado de implementação	
Código - Designação	Ano	Estado
SUP_E279_AT3-RH5 Reabilitação e requalificação de linhas de água	2015	Em execução
SUP_E311_AT6-RH5 SIARL - Sistema de Informação de Apoio à Reposição da Legalidade	2015	Executada
SUP_E345_AT4-RH5 Realização de planos de gestão de lamas e efluentes pecuários	2015	Em execução
SUP_P360_AT3-RH5 Desenvolvimento de Planos de Gestão dos Riscos de Inundações.	2015	Em execução
SUP_P361_AT1-RH5 Complemento dos sistemas de classificação do estado ecológico e do potencial ecológico das massas de água superficiais.	2015	Em execução
SUP_P431_AT1-RH5 Elaboração de um Manual sobre o Regime Jurídico da Utilização dos Recursos Hídricos na Perspetiva Contraordenacional	2015	Executada
SUP_P433_AT3-RH5 Reforço de Meios de Fiscalização do SEPNA para o combate à pesca ilegal de espécies migradoras	2015	Executada
SUP_P443_AT1-RH5 Reavaliação do Título de Utilização dos Recursos Hídricos (TURH) emitidos para os setores de atividades suscetíveis de causar poluição por substâncias perigosas	2015	Em execução
SUP_P449_AT3-RH5 Demarcação de troços navegáveis e fluviáveis	2015	Em execução
SUP_P450_AT4-RH5 Definir limites de descarga para as unidades industriais ligadas aos coletores municipais	2015	Em execução
SUP_P488_AT3-RH5 Atualização do levantamento do potencial de produção em mini-hídricas	2015	Executada
SUP_SUB_E334_AT7-RH5 Implementação da recomendação tarifária ERSAR n.º 2/2010	2015	Em execução
SUP_SUB_E62_AT7-RH5 Publicação do Diploma do regime económico e financeiro dos recursos hídricos e respetiva implementação	2015	Executada
SUP_SUB_E63_AT5-RH5 Fiscalização de unidades com títulos de utilização emitidos	2015	Em execução
SUP_SUB_P2_AT4-RH5 Garantia de boas condições agrícolas e ambientais	2015	Em execução
SUP_SUB_P25_AT1-RH5 Implementação e acompanhamento do Regime de Exercício da Atividade Industrial (REAL)	2015	Em execução
SUP_SUB_P269_AT4-RH5 Implementação de um sistema integrado de gestão dos Títulos de Utilização dos Recursos Hídricos (TURH)	2015	Executada
SUP_SUB_P32_AT5-RH5 Definição de programa plurianual de fiscalização	2015	Em execução

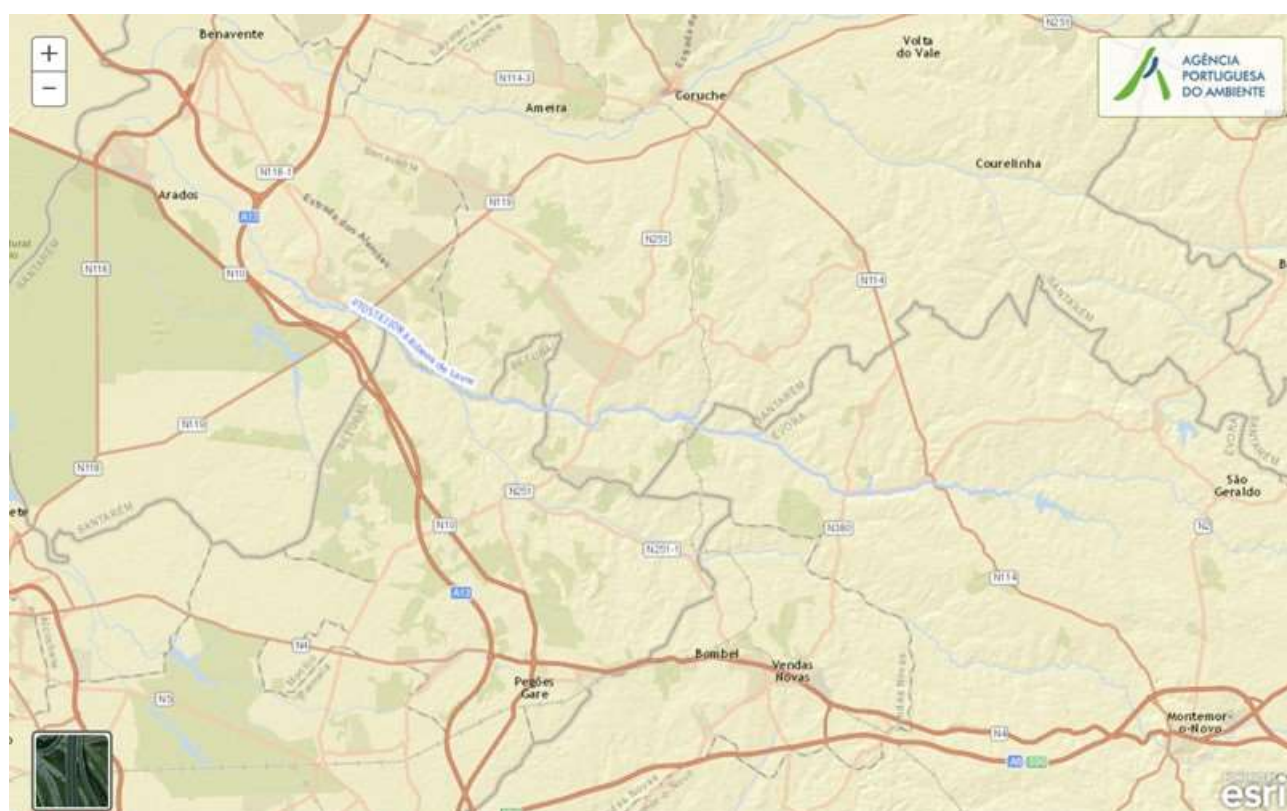
Medidas do 1º Ciclo de Planeamento		
Medida	Estado de implementação	
Código - Designação	Ano	Estado
SUP_SUB_P337_AT6-RH5 Desenvolvimento de ações de sensibilização e formação	2015	Executada
SUP_SUB_P346_AT5-RH5 Reforço da monitorização da qualidade da água para abastecimento público	2015	Executada
SUP_SUB_P36_AT4-RH5 Estudo para identificação de aglomerados onde é viável a adoção de soluções eficazes de drenagem e tratamento de águas residuais	2015	Em execução
SUP_SUB_P368_AT4-RH5 Integração dos dados relativos aos níveis de tratamento das águas destinadas ao consumo humano	2015	Em execução
SUP_SUB_P39_AT4-RH5 Implementação e acompanhamento do Regime de Exercício da Atividade Pecuária (REAP)	2015	Em execução
SUP_SUB_P422_AT1-RH5 Publicação do Regime de Utilização dos Recursos Hídricos e respetiva implementação - Decreto-Lei n.º 226-A/2007, de 31 de maio	2015	Executada
SUP_SUB_P424_AT1-RH5 Regularização excecional das utilizações dos recursos hídricos do Decreto-Lei n.º 226A/2007, de 31 de maio	2015	Executada
SUP_SUB_P425_AT1-RH5 Aplicação conjunta das disposições previstas na legislação relativa à responsabilidade ambiental	2015	Executada
SUP_SUB_P427_AT5-RH5 Otimização das redes de monitorização de avaliação do estado das massas de água e das zonas protegidas	2015	Executada
SUP_SUB_P480_AT4-RH5 Aplicação da recomendação IRAR nº 1/2007, gestão de fossas sépticas no âmbito de soluções particulares de disposição de águas residuais	2015	Em execução
SUP_SUB_P9_AT2-RH5 Balanço e reprogramação do Programa Nacional para o Uso Eficiente da água (PNUEA)	2015	Em execução
SUP_E83_AT4-RH5 Sistema Intermunicipal de Abastecimento de Água e Saneamento da Lezíria do Tejo (Saneamento) - 2ª Fase	2015	Executada
SUP_E84_AT4-RH5 Sistema Intermunicipal de Abastecimento e de Saneamento de Água da Lezíria do Tejo e do Almonda (Abastecimento) - 3ª Fase	2015	Executada
SUP_E85_AT4-RH5 Sistema Intermunicipal de Abastecimento de água e Saneamento da Lezíria do Tejo e do Almonda (Saneamento) - 3ª Fase	2015	Executada
SUP_E54_AT3-RH5 Elaboração do projeto do “Guia metodológico para elaboração do Plano de Gestão de Risco de Inundações para Zonas Urbanas	2015	Não executada
SUP_P332_AT7-RH5 Estudo para avaliação de custos de escassez e aplicação de coeficientes de escassez diferenciados por bacia no cálculo da Taxa Recursos Hídricos (TRH)	2015	Não executada
SUP_P343_AT4-RH5 Estudo complementar para avaliação do impacte das pressões	2015	Não executada

Medidas do 1º Ciclo de Planeamento		
Medida	Estado de implementação	
Código - Designação	Ano	Estado
SUP_P430_AT5-RH5 Estudo do impacto das alterações climáticas no cumprimento dos objetivos ambientais	2015	Não executada
SUP_P434_AT7-RH5 Análise da viabilidade de implementação de um plano para restabelecimento da conectividade dos cursos de água para a fauna piscícola	2015	Não executada
SUP_P448_AT3-RH5 Definição de áreas a preservar ao nível das bacias hidrográficas	2015	Não executada
SUP_SUB_P265_AT5-RH5 Acompanhamento dos impactes nas massas de água em resultado da implementação do Decreto-Lei n.º 276/2009, de 2 de outubro	2015	Não executada
SUP_SUB_P28_AT4-RH5 Implementação e acompanhamento da Estratégia Nacional de Efluentes Agropecuários e Agroindustriais (ENEAPAI) no atual enquadramento legal	2015	Não executada
SUP_SUB_P364_AT3-RH5 Identificação de reservas estratégicas para fazer face a situações de escassez	2015	Não executada
SUP_SUB_P367_AT4-RH5 Identificação das áreas condicionadas à utilização agrícola de lamas de depuração e efluentes pecuários	2015	Não executada
SUP_SUB_P426_AT1-RH5 Regulamentação da Lei da Água	2015	Não executada
SUP_SUB_P440_AT3-RH5 Sistema de Previsão e Gestão de Secas	2015	Não executada
SUP_E280_AT5-RH5 Recuperação das populações de peixes migradores no rio Tejo	2015	Não executada

Medidas do 2º Ciclo de Planeamento		
Medida	Programação Física	
Código - Designação	1º Ciclo	Ano
PTE1P06M01_RH5 Adotar um novo Código de Boas Práticas Agrícolas, contemplando disposições para o azoto e para o fósforo	Não	2016

A massa de água vai ainda beneficiar de medidas de âmbito regional, apresentadas na Parte 6 do PGRH.

Ficha de Caracterização de Massa de Água Superficial

Código: PT05TEJ1083**Nome:** Ribeira de Lavre**Categoria:** Rio**Bacia hidrográfica:** Tejo**Natureza:** Natural**Sub-bacia hidrográfica:** Almansôr**Tipologia:** Depósitos Sedimentares do Tejo e Sado**Extensão da MA (km):** 54,8404**Internacional:** Não**Área da MA (km²):****Código ES:****Área da bacia da MA (km²):** 253,7145

Enquadramento Territorial

Concelhos: BENAVENTE, CORUCHE, MONTEMOR-O-NOVO, MONTIJO

Zonas Protegidas

Código	Tipo	Designação
--------	------	------------

Pressões Quantitativas e Qualitativas

Captação de água por setor de atividade

Setor	Volume (hm³/ano)	Pressão Significativa
Agrícola	0,434	Não

Pressões Quantitativas e Qualitativas					
<i>Cargas por setor de atividade (kg/ano)</i>					
Setor	CBO₅	CQO	N_{total}	P_{total}	Pressão Significativa
Urbano	2236,383	7140,643	1490,116	379,422	Sim
Agrícola			69174,095	7381,819	Sim
Pecuária			86020,847	3942,895	Sim
<i>Pressão Transfronteiriça</i>					
Setor	Captações (Nº)		Rejeições de águas residuais (Nº)		

Pressões Hidromorfológicas				
Tipo			Valor	
Barragens (N.º)			71	
<i>Barragens</i>				
Designação	Classe	Volume útil armazenado (hm³)	Dispositivos de transposição para peixes	Regime de Caudais Ecológicos
Água Boa	Outras IH			
Água Boa 1	Outras IH			
Água Boa 2	Outras IH			
André Alexandrino, Herdeiros	Outras IH			
António M Tomáz	Outras IH			
António M Tomáz 1	Outras IH			
Arneiros	Barragens (RSB)			
Arriça	Outras IH			
Arriça 1	Outras IH			
Barragem sita em "Courela da Mata"	Outras IH			
Barragem sita em "Foros da Mata"	Outras IH			
Barragem sita na "Courela da Caneira"	Outras IH			
Barragem sita na "Herdade Vale da	Outras IH			

Pressões Hidromorfológicas				
Laminha"				
Barrozinha	Outras IH			
Branco	Outras IH			
Caneira	Outras IH			
Carvalheiras	Outras IH			
Carvalheiras 1	Outras IH			
Carvalhos	Outras IH			
Cortador	Outras IH			
Cortiço 2	Outras IH			
Cruzinha	Outras IH			
Domingos Santos	Outras IH			
Domingos Vitorino	Outras IH	0,005		
Duque	Outras IH			
Duque1	Outras IH			
Evangelista J V Gato	Outras IH			
Figueiras	Outras IH			
Figueiras 1	Outras IH			
Figueiras 2	Outras IH			
Figueiras 3	Outras IH			
Figueiras 4	Outras IH			
Fonte 1	Outras IH			
Gavião 1	Outras IH			
Gavião2	Outras IH			
Gavião4	Outras IH			
João António Martins	Outras IH			
José Casa Branca 1	Outras IH			
José Casa Branca 2	Outras IH			
Latadas	Outras IH			

Pressões Hidromorfológicas				
Latadinha	Outras IH			
Lavre	Outras IH			
Manuel Alves	Outras IH	0,008		
Maria Joana Manoel	Outras IH	0,01		
Maria Joana Manoel 1	Outras IH	0,01		
Mata Velha	Outras IH			
Mercês	Barragens (RSB)			
Mestras	Outras IH			
P Fernandes SA	Outras IH	0,012		
P Fernandes SA 1	Outras IH			
P Fernandes SA 2	Outras IH			
P Mendonça	Outras IH	0,014		
Pestana	Outras IH			
Pinheira	Outras IH			
Ramalheira	Outras IH			
Ramalheira 1	Outras IH			
São Gabriel	Outras IH			
Sesmaria	Outras IH			
Silvas	Outras IH			
Sôr	Outras IH			
Vale Carvalhais	Outras IH			
Vale da Cilha	Outras IH			
Vale da Cilha 1	Outras IH			
Vale da Cilha 2	Outras IH			
Vale da Cilha 3	Outras IH			
Vale do Gavião	Outras IH			
Vale Gouveia	Outras IH			

Pressões Hidromorfológicas				
Vale Póvoa	Outras IH			
Valentim Sousa	Outras IH	0,02		
Varelas	Outras IH			
Vicente Romão	Outras IH	0,035		
Intervenções				
Tipo de intervenção			Nº	
Regularização fluvial				
Tipo de intervenção			Objetivo	
Transvases				
Massa de água de destino (Código - Designação)		Objetivo		Caudal (m³/dia)
Pressão Transfronteiriça				
Tipo de pressão			Valor	

Monitorização			
Estações			
Vigilância (n.º)	Operacional (n.º)	Hidrométrica (n.º)	Sedimentológica (n.º)
0	2	0	0

Avaliação do Estado		
Elementos de qualidade		
Tipo de Elemento	Classificação	Parâmetro
		Responsável/A recuperar
Estado/Potencial Ecológico		
Biológicos	Razoável	Macroinvertebrados
Hidromorfológicos	Desconhecido/Sem informação	
Físico-Químicos Gerais	Razoável	%OD; OD; P Total

Avaliação do Estado		
Poluentes específicos	Bom	
Estado Químico		
Substâncias Prioritárias e outros elementos	Desconhecido	

Classificação do estado				
Estado Químico				
Ciclo de Planeamento	Estado	Nível de confiança	Pressão(ões) responsável(eis)	Identificação da(s) Pressão(ões) responsável(eis)
1º Ciclo (2009-2015)	Desconhecido			
2º Ciclo (2016-2021)	Desconhecido	Sem informação		
Estado/Potencial ecológico				
Ciclo de Planeamento	Estado	Nível de confiança	Pressão(ões) responsável(eis)	Identificação da(s) Pressão(ões) responsável(eis)
1º Ciclo (2009-2015)	Desconhecido/Sem informação	Sem informação		
2º Ciclo (2016-2021)	Razoável	Elevado	1.1 Pontual - Águas Residuais Urbanas	
2º Ciclo (2016-2021)	Razoável	Elevado	2.10 Difusa - Outras	Pecuária
2º Ciclo (2016-2021)	Razoável	Elevado	2.2 Difusa - Agricultura	
2º Ciclo (2016-2021)	Razoável	Elevado	4.3.1 Alteração Hidrológica - Agricultura	
Classificação do estado global				
1º Ciclo		2º Ciclo		
Desconhecido		Inferior a Bom		
Avaliação das Zonas Protegidas				
Designação	Ciclo de Planeamento			
	1º Ciclo		2º Ciclo	

Objetivos Ambientais	
<i>Ciclo de Planeamento</i>	
1º Ciclo	Desconhecido
Ano	Desconhecido
Prorrogação ou derrogação	
Justificação	
2º Ciclo	Inferior a Bom
Ano	2022-2027
Prorrogação ou derrogação	Artigo 4.º (4) - Exequibilidade técnica
Justificação	Intervenções nos sistemas de saneamento que não podem ser concluídas antes de 2021. Recuperação reduzida dos ecossistemas aquáticos em massas de água sujeitas a pressões prolongadas.

Observações

Medidas do 1º Ciclo de Planeamento		
Medida	Estado de implementação	
Código - Designação	Ano	Estado
SUP_E279_AT3-RH5 Reabilitação e requalificação de linhas de água	2015	Em execução
SUP_E311_AT6-RH5 SIARL - Sistema de Informação de Apoio à Reposição da Legalidade	2015	Executada
SUP_E345_AT4-RH5 Realização de planos de gestão de lamas e efluentes pecuários	2015	Em execução
SUP_P360_AT3-RH5 Desenvolvimento de Planos de Gestão dos Riscos de Inundações.	2015	Em execução
SUP_P361_AT1-RH5 Complemento dos sistemas de classificação do estado ecológico e do potencial ecológico das massas de água superficiais.	2015	Em execução
SUP_P431_AT1-RH5 Elaboração de um Manual sobre o Regime Jurídico da Utilização dos Recursos Hídricos na Perspetiva Contraordenacional	2015	Executada
SUP_P433_AT3-RH5 Reforço de Meios de Fiscalização do SEPNA para o combate à pesca ilegal de espécies migradoras	2015	Executada
SUP_P443_AT1-RH5 Reavaliação do Título de Utilização dos Recursos Hídricos (TURH) emitidos	2015	Em execução

Medidas do 1º Ciclo de Planeamento		
Medida	Estado de implementação	
Código - Designação	Ano	Estado
para os setores de atividades suscetíveis de causar poluição por substâncias perigosas		
SUP_P449_AT3-RH5 Demarcação de troços navegáveis e flutuáveis	2015	Em execução
SUP_P450_AT4-RH5 Definir limites de descarga para as unidades industriais ligadas aos coletores municipais	2015	Em execução
SUP_P488_AT3-RH5 Atualização do levantamento do potencial de produção em mini-hídricas	2015	Executada
SUP_SUB_E334_AT7-RH5 Implementação da recomendação tarifária ERSAR n.º 2/2010	2015	Em execução
SUP_SUB_E62_AT7-RH5 Publicação do Diploma do regime económico e financeiro dos recursos hídricos e respetiva implementação	2015	Executada
SUP_SUB_E63_AT5-RH5 Fiscalização de unidades com títulos de utilização emitidos	2015	Em execução
SUP_SUB_P2_AT4-RH5 Garantia de boas condições agrícolas e ambientais	2015	Em execução
SUP_SUB_P25_AT1-RH5 Implementação e acompanhamento do Regime de Exercício da Atividade Industrial (REAI)	2015	Em execução
SUP_SUB_P269_AT4-RH5 Implementação de um sistema integrado de gestão dos Títulos de Utilização dos Recursos Hídricos (TURH)	2015	Executada
SUP_SUB_P32_AT5-RH5 Definição de programa plurianual de fiscalização	2015	Em execução
SUP_SUB_P337_AT6-RH5 Desenvolvimento de ações de sensibilização e formação	2015	Executada
SUP_SUB_P346_AT5-RH5 Reforço da monitorização da qualidade da água para abastecimento público	2015	Executada
SUP_SUB_P36_AT4-RH5 Estudo para identificação de aglomerados onde é viável a adoção de soluções eficazes de drenagem e tratamento de águas residuais	2015	Em execução
SUP_SUB_P368_AT4-RH5 Integração dos dados relativos aos níveis de tratamento das águas destinadas ao consumo humano	2015	Em execução
SUP_SUB_P39_AT4-RH5 Implementação e acompanhamento do Regime de Exercício da Atividade Pecuária (REAP)	2015	Em execução
SUP_SUB_P422_AT1-RH5 Publicação do Regime de Utilização dos Recursos Hídricos e respetiva implementação - Decreto-Lei n.º 226-A/2007, de 31 de maio	2015	Executada
SUP_SUB_P424_AT1-RH5 Regularização excecional das utilizações dos recursos hídricos do Decreto-Lei n.º 226A/2007, de 31 de maio	2015	Executada
SUP_SUB_P425_AT1-RH5 Aplicação conjunta das disposições previstas na legislação relativa à responsabilidade ambiental	2015	Executada

Medidas do 1º Ciclo de Planeamento		
Medida	Estado de implementação	
Código - Designação	Ano	Estado
SUP_SUB_P427_AT5-RH5 Otimização das redes de monitorização de avaliação do estado das massas de água e das zonas protegidas	2015	Executada
SUP_SUB_P445_AT5-RH5 Desenvolvimento e implementação de estudo piloto	2015	Executada
SUP_SUB_P480_AT4-RH5 Aplicação da recomendação IRAR nº 1/2007, gestão de fossas sépticas no âmbito de soluções particulares de disposição de águas residuais	2015	Em execução
SUP_SUB_P9_AT2-RH5 Balanço e reprogramação do Programa Nacional para o Uso Eficiente da água (PNUEA)	2015	Em execução
SUP_E83_AT4-RH5 Sistema Intermunicipal de Abastecimento de Água e Saneamento da Lezíria do Tejo (Saneamento) - 2ª Fase	2015	Executada
SUP_E84_AT4-RH5 Sistema Intermunicipal de Abastecimento e de Saneamento de Água da Lezíria do Tejo e do Almonda (Abastecimento) - 3ª Fase	2015	Executada
SUP_E85_AT4-RH5 Sistema Intermunicipal de Abastecimento de água e Saneamento da Lezíria do Tejo e do Almonda (Saneamento) - 3ª Fase	2015	Executada
SUP_E54_AT3-RH5 Elaboração do projeto do “Guia metodológico para elaboração do Plano de Gestão de Risco de Inundações para Zonas Urbanas	2015	Não executada
SUP_P270_AT5-RH5 Implementação de redes de monitorização de caudal sólido	2015	Não executada
SUP_P332_AT7-RH5 Estudo para avaliação de custos de escassez e aplicação de coeficientes de escassez diferenciados por bacia no cálculo da Taxa Recursos Hídricos (TRH)	2015	Não executada
SUP_P343_AT4-RH5 Estudo complementar para avaliação do impacte das pressões	2015	Não executada
SUP_P430_AT5-RH5 Estudo do impacto das alterações climáticas no cumprimento dos objetivos ambientais	2015	Não executada
SUP_P434_AT7-RH5 Análise da viabilidade de implementação de um plano para restabelecimento da conectividade dos cursos de água para a fauna piscícola	2015	Não executada
SUP_P448_AT3-RH5 Definição de áreas a preservar ao nível das bacias hidrográficas	2015	Não executada
SUP_SUB_P265_AT5-RH5 Acompanhamento dos impactes nas massas de água em resultado da implementação do Decreto-Lei n.º 276/2009, de 2 de outubro	2015	Não executada
SUP_SUB_P28_AT4-RH5 Implementação e acompanhamento da Estratégia Nacional de Efluentes Agropecuários e Agroindustriais (ENEAPAI) no atual enquadramento legal	2015	Não executada
SUP_SUB_P364_AT3-RH5 Identificação de reservas estratégicas para fazer face a situações de escassez	2015	Não executada
SUP_SUB_P367_AT4-RH5 Identificação das áreas condicionadas à utilização agrícola de lamas de depuração e efluentes pecuários	2015	Não executada

Medidas do 1º Ciclo de Planeamento		
Medida	Estado de implementação	
Código - Designação	Ano	Estado
SUP_SUB_P426_AT1-RH5 Regulamentação da Lei da Água	2015	Não executada
SUP_SUB_P440_AT3-RH5 Sistema de Previsão e Gestão de Secas	2015	Não executada

Medidas do 2º Ciclo de Planeamento		
Medida	Programação Física	
Código - Designação	1º Ciclo	Ano
PTE1P15M24_SUP_RH5 Intervenções de remodelação e construção no subsistema de Santo Estêvão, concelho de Benavente	Não	2017
PTE1P01M39_SUP_RH5 Remodelação da ETAR de Cortiçadas de Lavre, no concelho de Montemor-o-Novo	Não	2018-2021

A massa de água vai ainda beneficiar de medidas de âmbito regional, apresentadas na Parte 6 do PGRH.

Ficha de Caracterização de Massa de Água Superficial

Código: PT05TEJ1084**Nome:** Ribeira das Cavaleiras**Categoria:** Rio**Bacia hidrográfica:** Tejo**Natureza:** Natural**Sub-bacia hidrográfica:** Seda**Tipologia:** Rios do Sul de Pequena Dimensão**Extensão da MA (km):** 4,7397**Internacional:** Não**Área da MA (km²):****Código ES:****Área da bacia da MA (km²):** 17,8169

Enquadramento Territorial

Concelhos: ARRAIOLOS, ESTREMOZ

Zonas Protegidas

<i>Código</i>	<i>Tipo</i>	<i>Designação</i>
---------------	-------------	-------------------

Pressões Quantitativas e Qualitativas					
<i>Captação de água por setor de atividade</i>					
Setor		Volume (hm ³ /ano)		Pressão Significativa	
<i>Cargas por setor de atividade (kg/ano)</i>					
Setor	CBO ₅	CQO	N _{total}	P _{total}	Pressão Significativa
Agrícola			7128,765	1232,885	Sim
Pecuária			6151,318	272,259	Sim
<i>Pressão Transfronteiriça</i>					
Setor		Captações (Nº)		Rejeições de águas residuais (Nº)	

Pressões Hidromorfológicas				
Tipo			Valor	
<i>Barragens</i>				
Designação	Classe	Volume útil armazenado (hm ³)	Dispositivos de transposição para peixes	Regime de Caudais Ecológicos
<i>Intervenções</i>				
Tipo de intervenção			Nº	
<i>Regularização fluvial</i>				
Tipo de intervenção			Objetivo	
<i>Transvases</i>				
Massa de água de destino (Código - Designação)	Objetivo		Caudal (m ³ /dia)	
<i>Pressão Transfronteiriça</i>				
Tipo de pressão			Valor	

Monitorização			
<i>Estações</i>			
Vigilância (n.º)	Operacional (n.º)	Hidrométrica (n.º)	Sedimentológica (n.º)

Monitorização			
0	0	0	0

Avaliação do Estado		
Elementos de qualidade		
Tipo de Elemento	Classificação	Parâmetro
		Responsável/A recuperar
Estado/Potencial Ecológico		
Biológicos	Desconhecido/Sem informação	
Hidromorfológicos	Desconhecido/Sem informação	
Físico-Químicos Gerais	Desconhecido/Sem informação	
Poluentes específicos	Desconhecido/Sem informação	
Estado Químico		
Substâncias Prioritárias e outros elementos	Desconhecido	

Classificação do estado				
Estado Químico				
Ciclo de Planeamento	Estado	Nível de confiança	Pressão(ões) responsável(eis)	Identificação da(s) Pressão(ões) responsável(eis)
1º Ciclo (2009-2015)	Bom			
2º Ciclo (2016-2021)	Desconhecido	Sem informação		
Estado/Potencial ecológico				
Ciclo de Planeamento	Estado	Nível de confiança	Pressão(ões) responsável(eis)	Identificação da(s) Pressão(ões) responsável(eis)
1º Ciclo (2009-2015)	Bom	Baixo		
2º Ciclo (2016-2021)	Razoável	Baixo	2.10 Difusa - Outras	Pecuária

Classificação do estado				
2º Ciclo (2016-2021)	Razoável	Baixo	2.2 Difusa - Agricultura	
Classificação do estado global				
1º Ciclo			2º Ciclo	
Bom e Superior			Inferior a Bom	
Avaliação das Zonas Protegidas				
Designação	Ciclo de Planeamento			
	1º Ciclo		2º Ciclo	

Objetivos Ambientais	
Ciclo de Planeamento	
1º Ciclo	Bom e superior
Ano	2015
Prorrogação ou derrogação	
Justificação	
2º Ciclo	Inferior a Bom
Ano	2016-2021
Prorrogação ou derrogação	Artigo 4.º (4) - Condições naturais
Justificação	Medidas de restauração ecológica que proporcionam impactes positivos graduais, com resultados a médio prazo. Medidas de controlo da poluição difusa de origem agrícola que não conseguiram surtir efeito até 2015.

Observações

Medidas do 1º Ciclo de Planeamento		
Medida	Estado de implementação	
Código - Designação	Ano	Estado
SUP_E279_AT3-RH5 Reabilitação e requalificação de linhas de água	2015	Em execução
SUP_E311_AT6-RH5 SIARL - Sistema de Informação de Apoio à Reposição da Legalidade	2015	Executada
SUP_E345_AT4-RH5 Realização de planos de gestão de lamas e efluentes pecuários	2015	Em execução
SUP_P360_AT3-RH5 Desenvolvimento de Planos de Gestão dos Riscos de Inundações.	2015	Em execução
SUP_P361_AT1-RH5 Complemento dos sistemas de classificação do estado ecológico e do potencial ecológico das massas de água superficiais.	2015	Em execução
SUP_P431_AT1-RH5 Elaboração de um Manual sobre o Regime Jurídico da Utilização dos Recursos Hídricos na Perspetiva Contraordenacional	2015	Executada
SUP_P433_AT3-RH5 Reforço de Meios de Fiscalização do SEPNA para o combate à pesca ilegal de espécies migradoras	2015	Executada
SUP_P443_AT1-RH5 Reavaliação do Título de Utilização dos Recursos Hídricos (TURH) emitidos para os setores de atividades suscetíveis de causar poluição por substâncias perigosas	2015	Em execução
SUP_P449_AT3-RH5 Demarcação de troços navegáveis e fluviáveis	2015	Em execução
SUP_P450_AT4-RH5 Definir limites de descarga para as unidades industriais ligadas aos coletores municipais	2015	Em execução
SUP_P488_AT3-RH5 Atualização do levantamento do potencial de produção em mini-hídricas	2015	Executada
SUP_SUB_E334_AT7-RH5 Implementação da recomendação tarifária ERSAR n.º 2/2010	2015	Em execução
SUP_SUB_E62_AT7-RH5 Publicação do Diploma do regime económico e financeiro dos recursos hídricos e respetiva implementação	2015	Executada
SUP_SUB_E63_AT5-RH5 Fiscalização de unidades com títulos de utilização emitidos	2015	Em execução
SUP_SUB_P2_AT4-RH5 Garantia de boas condições agrícolas e ambientais	2015	Em execução
SUP_SUB_P25_AT1-RH5 Implementação e acompanhamento do Regime de Exercício da Atividade Industrial (REAI)	2015	Em execução
SUP_SUB_P269_AT4-RH5 Implementação de um sistema integrado de gestão dos Títulos de Utilização dos Recursos Hídricos (TURH)	2015	Executada
SUP_SUB_P32_AT5-RH5 Definição de programa plurianual de fiscalização	2015	Em execução
SUP_SUB_P337_AT6-RH5 Desenvolvimento de ações de sensibilização e formação	2015	Executada
SUP_SUB_P346_AT5-RH5 Reforço da monitorização da qualidade da água para abastecimento público	2015	Executada

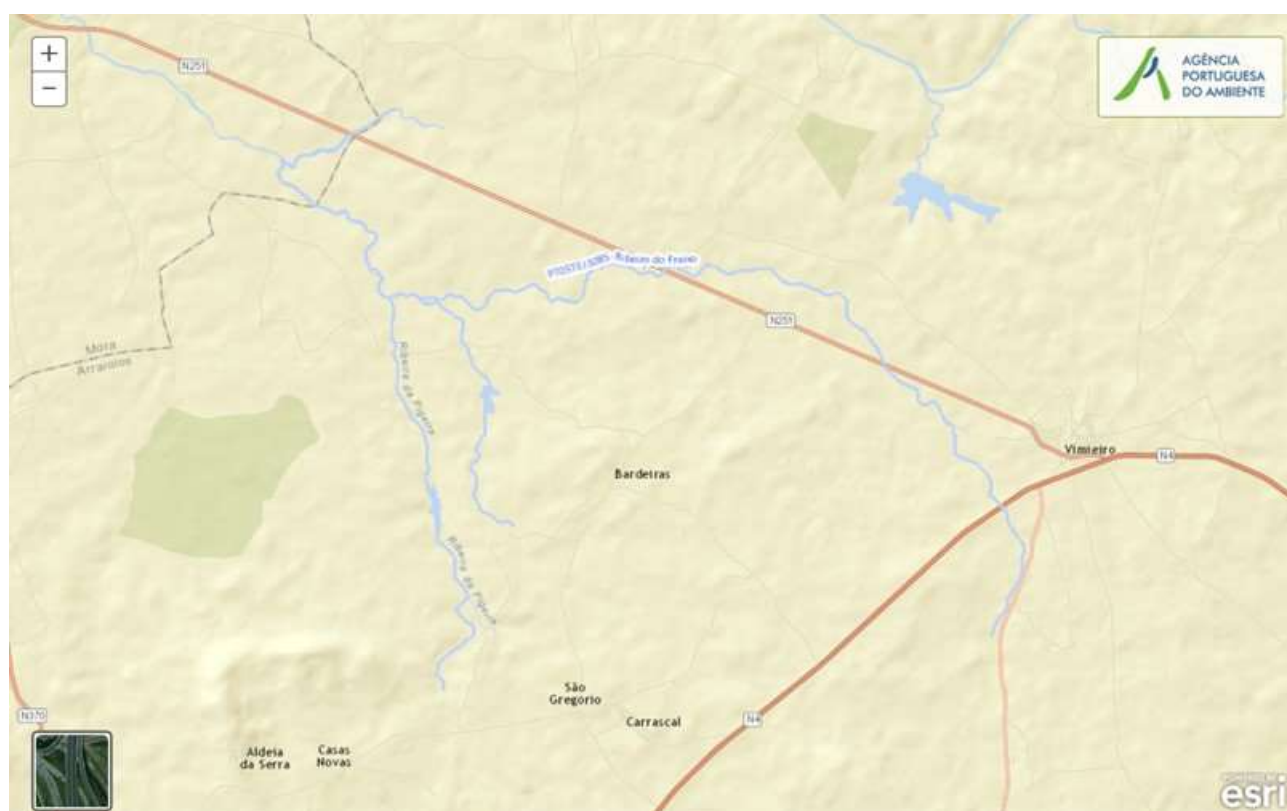
Medidas do 1º Ciclo de Planeamento		
Medida	Estado de implementação	
Código - Designação	Ano	Estado
SUP_SUB_P36_AT4-RH5 Estudo para identificação de aglomerados onde é viável a adoção de soluções eficazes de drenagem e tratamento de águas residuais	2015	Em execução
SUP_SUB_P368_AT4-RH5 Integração dos dados relativos aos níveis de tratamento das águas destinadas ao consumo humano	2015	Em execução
SUP_SUB_P39_AT4-RH5 Implementação e acompanhamento do Regime de Exercício da Atividade Pecuária (REAP)	2015	Em execução
SUP_SUB_P422_AT1-RH5 Publicação do Regime de Utilização dos Recursos Hídricos e respetiva implementação - Decreto-Lei n.º 226-A/2007, de 31 de maio	2015	Executada
SUP_SUB_P424_AT1-RH5 Regularização excecional das utilizações dos recursos hídricos do Decreto-Lei n.º 226A/2007, de 31 de maio	2015	Executada
SUP_SUB_P425_AT1-RH5 Aplicação conjunta das disposições previstas na legislação relativa à responsabilidade ambiental	2015	Executada
SUP_SUB_P427_AT5-RH5 Otimização das redes de monitorização de avaliação do estado das massas de água e das zonas protegidas	2015	Executada
SUP_SUB_P445_AT5-RH5 Desenvolvimento e implementação de estudo piloto	2015	Executada
SUP_SUB_P480_AT4-RH5 Aplicação da recomendação IRAR nº 1/2007, gestão de fossas sépticas no âmbito de soluções particulares de disposição de águas residuais	2015	Em execução
SUP_SUB_P9_AT2-RH5 Balanço e reprogramação do Programa Nacional para o Uso Eficiente da água (PNUEA)	2015	Em execução
SUP_E54_AT3-RH5 Elaboração do projeto do “Guia metodológico para elaboração do Plano de Gestão de Risco de Inundações para Zonas Urbanas	2015	Não executada
SUP_P332_AT7-RH5 Estudo para avaliação de custos de escassez e aplicação de coeficientes de escassez diferenciados por bacia no cálculo da Taxa Recursos Hídricos (TRH)	2015	Não executada
SUP_P343_AT4-RH5 Estudo complementar para avaliação do impacte das pressões	2015	Não executada
SUP_P430_AT5-RH5 Estudo do impacto das alterações climáticas no cumprimento dos objetivos ambientais	2015	Não executada
SUP_P434_AT7-RH5 Análise da viabilidade de implementação de um plano para restabelecimento da conectividade dos cursos de água para a fauna piscícola	2015	Não executada
SUP_P448_AT3-RH5 Definição de áreas a preservar ao nível das bacias hidrográficas	2015	Não executada
SUP_SUB_P265_AT5-RH5 Acompanhamento dos impactes nas massas de água em resultado da implementação do Decreto-Lei n.º 276/2009, de 2 de outubro	2015	Não executada
SUP_SUB_P28_AT4-RH5 Implementação e acompanhamento da Estratégia Nacional de	2015	Não executada

Medidas do 1º Ciclo de Planeamento		
Medida	Estado de implementação	
Código - Designação	Ano	Estado
Efluentes Agropecuários e Agroindustriais (ENEAPAI) no atual enquadramento legal		
SUP_SUB_P364_AT3-RH5 Identificação de reservas estratégicas para fazer face a situações de escassez	2015	Não executada
SUP_SUB_P367_AT4-RH5 Identificação das áreas condicionadas à utilização agrícola de lamas de depuração e efluentes pecuários	2015	Não executada
SUP_SUB_P426_AT1-RH5 Regulamentação da Lei da Água	2015	Não executada
SUP_SUB_P440_AT3-RH5 Sistema de Previsão e Gestão de Secas	2015	Não executada

Medidas do 2º Ciclo de Planeamento		
Medida	Programação Física	
Código - Designação	1º Ciclo	Ano
PTE1P06M01_RH5 Adotar um novo Código de Boas Práticas Agrícolas, contemplando disposições para o azoto e para o fósforo	Não	2016

A massa de água vai ainda beneficiar de medidas de âmbito regional, apresentadas na Parte 6 do PGRH.

Ficha de Caracterização de Massa de Água Superficial

Código: PT05TEJ1085**Nome:** Ribeiro do Freixo**Categoria:** Rio**Bacia hidrográfica:** Tejo**Natureza:** Natural**Sub-bacia hidrográfica:** Seda**Tipologia:** Rios do Sul de Pequena Dimensão**Extensão da MA (km):** 29,1339**Internacional:** Não**Área da MA (km²):****Código ES:****Área da bacia da MA (km²):** 103,693

Enquadramento Territorial

Concelhos: ARRAIOLOS

Zonas Protegidas

Código	Tipo	Designação
--------	------	------------

Pressões Quantitativas e Qualitativas

Captação de água por setor de atividade

Setor	Volume (hm ³ /ano)	Pressão Significativa
Indústria	0,06	Não

Pressões Quantitativas e Qualitativas					
Pecuária		0,018	Não		
<i>Cargas por setor de atividade (kg/ano)</i>					
Setor	CBO ₅	CQO	N _{total}	P _{total}	Pressão Significativa
Urbano	194,721	483,852	259,628	37,764	Não
Agrícola			41981,908	7340,205	Não
Pecuária			40323,864	1763,51	Não
<i>Pressão Transfronteiriça</i>					
Setor	Captações (Nº)		Rejeições de águas residuais (Nº)		

Pressões Hidromorfológicas				
Tipo			Valor	
Barragens (N.º)			55	
<i>Barragens</i>				
Designação	Classe	Volume útil armazenado (hm ³)	Dispositivos de transposição para peixes	Regime de Caudais Ecológicos
Alagoa	Outras IH			
Américo Azevedo	Outras IH			
Anta1	Outras IH			
António C Alves	Outras IH			A implementar
António C Azevedo 1	Outras IH	0,009		A implementar
António C da Silva	Outras IH			A implementar
António Jacinto Pedras	Outras IH			A implementar
António Jacinto Pedras 1	Outras IH			A implementar
António M Morcela	Outras IH			
António Silveira	Outras IH	0,011		A implementar
Bardeira UCPA	Outras IH			
Bardeira UCPA 1	Outras IH			A implementar

Pressões Hidromorfológicas				
Bardeira UCPA 2	Outras IH			
Cabeça	Outras IH			
Cezário Rosado	Outras IH	0,005		
Courelas	Outras IH			
Courelas 1	Outras IH			
Covalinho	Outras IH			
Ermida	Outras IH			
Francisco Maria Boeiro	Outras IH			
Gorda	Outras IH			
Granada Anta	Outras IH			
Ilha Fria UCPA	Outras IH			
José Gertrudes	Outras IH			A implementar
José Joaquim Gato	Outras IH			
José Manuel Faianco	Outras IH			
José Marques 1	Outras IH			A implementar
José Oliveira 1	Outras IH	0,005		
José Pedras	Outras IH			A implementar
José Queiroga	Outras IH	0,008		
Maganos	Outras IH			
Manuel LC Alves	Outras IH			
Maria Fernandes 1	Outras IH			A implementar
Maria Joana Pedras	Outras IH			
Matias Coelho 2	Outras IH			A implementar
Monte da Vinha 1	Outras IH			
P,Africano 10	Outras IH			A implementar
P,Africano 11	Outras IH	0,08		A implementar
P,Africano 8	Outras IH			A implementar

Pressões Hidromorfológicas				
P,Africano 9	Outras IH			A implementar
PM Serra	Outras IH			
PM Serra 1	Outras IH			
PM Serra 2	Outras IH			
PM Serra 3	Outras IH			
Rosa 1	Outras IH			
Santana	Outras IH			
Victor Felício	Outras IH			
Vimieiro UCPA	Outras IH			
Vimieiro UCPA 1	Outras IH			
Vimieiro UCPA 2	Outras IH			
Vimieiro UCPA 3	Outras IH			
Vimieiro UCPA 4	Outras IH			
Vimieiro UCPA 5	Outras IH			
Vimieiro UCPA 6	Outras IH			
Vital A Pacheco	Outras IH			
Intervenções				
Tipo de intervenção			Nº	
Regularização fluvial				
Tipo de intervenção			Objetivo	
Transvases				
Massa de água de destino (Código - Designação)		Objetivo		Caudal (m³/dia)
Pressão Transfronteiriça				
Tipo de pressão			Valor	

Monitorização			
Estações			
Vigilância (n.º)	Operacional (n.º)	Hidrométrica (n.º)	Sedimentológica (n.º)
1	0	0	0

Avaliação do Estado		
Elementos de qualidade		
Tipo de Elemento	Classificação	Parâmetro
		Responsável/A recuperar
Estado/Potencial Ecológico		
Biológicos	Bom	
Hidromorfológicos	Desconhecido/Sem informação	
Físico-Químicos Gerais	Bom	
Poluentes específicos	Desconhecido/Sem informação	
Estado Químico		
Substâncias Prioritárias e outros elementos	Desconhecido	

Classificação do estado				
Estado Químico				
Ciclo de Planeamento	Estado	Nível de confiança	Pressão(ões) responsável(eis)	Identificação da(s) Pressão(ões) responsável(eis)
1º Ciclo (2009-2015)	Bom			
2º Ciclo (2016-2021)	Desconhecido	Sem informação		
Estado/Potencial ecológico				
Ciclo de Planeamento	Estado	Nível de confiança	Pressão(ões) responsável(eis)	Identificação da(s) Pressão(ões) responsável(eis)
1º Ciclo (2009-2015)	Bom	Baixo		

Classificação do estado				
2º Ciclo (2016-2021)	Bom	Elevado		
Classificação do estado global				
1º Ciclo			2º Ciclo	
Bom e Superior			Bom e Superior	
Avaliação das Zonas Protegidas				
Designação	Ciclo de Planeamento			
	1º Ciclo	2º Ciclo		

Objetivos Ambientais	
Ciclo de Planeamento	
1º Ciclo	Bom e superior
Ano	2015
Prorrogação ou derrogação	
Justificação	
2º Ciclo	Bom e superior
Ano	2015
Prorrogação ou derrogação	
Justificação	

Observações

Medidas do 1º Ciclo de Planeamento		
Medida	Estado de implementação	
Código - Designação	Ano	Estado
SUP_E279_AT3-RH5 Reabilitação e requalificação de linhas de água	2015	Em execução

Medidas do 1º Ciclo de Planeamento		
Medida	Estado de implementação	
Código - Designação	Ano	Estado
SUP_E311_AT6-RH5 SIARL - Sistema de Informação de Apoio à Reposição da Legalidade	2015	Executada
SUP_E345_AT4-RH5 Realização de planos de gestão de lamas e efluentes pecuários	2015	Em execução
SUP_P360_AT3-RH5 Desenvolvimento de Planos de Gestão dos Riscos de Inundações.	2015	Em execução
SUP_P361_AT1-RH5 Complemento dos sistemas de classificação do estado ecológico e do potencial ecológico das massas de água superficiais.	2015	Em execução
SUP_P431_AT1-RH5 Elaboração de um Manual sobre o Regime Jurídico da Utilização dos Recursos Hídricos na Perspetiva Contraordenacional	2015	Executada
SUP_P433_AT3-RH5 Reforço de Meios de Fiscalização do SEPNA para o combate à pesca ilegal de espécies migradoras	2015	Executada
SUP_P443_AT1-RH5 Reavaliação do Título de Utilização dos Recursos Hídricos (TURH) emitidos para os setores de atividades suscetíveis de causar poluição por substâncias perigosas	2015	Em execução
SUP_P449_AT3-RH5 Demarcação de troços navegáveis e flutuáveis	2015	Em execução
SUP_P450_AT4-RH5 Definir limites de descarga para as unidades industriais ligadas aos coletores municipais	2015	Em execução
SUP_P488_AT3-RH5 Atualização do levantamento do potencial de produção em mini-hídricas	2015	Executada
SUP_SUB_E334_AT7-RH5 Implementação da recomendação tarifária ERSAR n.º 2/2010	2015	Em execução
SUP_SUB_E62_AT7-RH5 Publicação do Diploma do regime económico e financeiro dos recursos hídricos e respetiva implementação	2015	Executada
SUP_SUB_E63_AT5-RH5 Fiscalização de unidades com títulos de utilização emitidos	2015	Em execução
SUP_SUB_P2_AT4-RH5 Garantia de boas condições agrícolas e ambientais	2015	Em execução
SUP_SUB_P25_AT1-RH5 Implementação e acompanhamento do Regime de Exercício da Atividade Industrial (REAI)	2015	Em execução
SUP_SUB_P269_AT4-RH5 Implementação de um sistema integrado de gestão dos Títulos de Utilização dos Recursos Hídricos (TURH)	2015	Executada
SUP_SUB_P32_AT5-RH5 Definição de programa plurianual de fiscalização	2015	Em execução
SUP_SUB_P337_AT6-RH5 Desenvolvimento de ações de sensibilização e formação	2015	Executada
SUP_SUB_P346_AT5-RH5 Reforço da monitorização da qualidade da água para abastecimento público	2015	Executada
SUP_SUB_P36_AT4-RH5 Estudo para identificação de aglomerados onde é viável a adoção de soluções eficazes de drenagem e tratamento de águas residuais	2015	Em execução

Medidas do 1º Ciclo de Planeamento		
Medida	Estado de implementação	
Código - Designação	Ano	Estado
SUP_SUB_P368_AT4-RH5 Integração dos dados relativos aos níveis de tratamento das águas destinadas ao consumo humano	2015	Em execução
SUP_SUB_P39_AT4-RH5 Implementação e acompanhamento do Regime de Exercício da Atividade Pecuária (REAP)	2015	Em execução
SUP_SUB_P422_AT1-RH5 Publicação do Regime de Utilização dos Recursos Hídricos e respetiva implementação - Decreto-Lei n.º 226-A/2007, de 31 de maio	2015	Executada
SUP_SUB_P424_AT1-RH5 Regularização excecional das utilizações dos recursos hídricos do Decreto-Lei n.º 226A/2007, de 31 de maio	2015	Executada
SUP_SUB_P425_AT1-RH5 Aplicação conjunta das disposições previstas na legislação relativa à responsabilidade ambiental	2015	Executada
SUP_SUB_P427_AT5-RH5 Otimização das redes de monitorização de avaliação do estado das massas de água e das zonas protegidas	2015	Executada
SUP_SUB_P445_AT5-RH5 Desenvolvimento e implementação de estudo piloto	2015	Executada
SUP_SUB_P480_AT4-RH5 Aplicação da recomendação IRAR nº 1/2007, gestão de fossas sépticas no âmbito de soluções particulares de disposição de águas residuais	2015	Em execução
SUP_SUB_P9_AT2-RH5 Balanço e reprogramação do Programa Nacional para o Uso Eficiente da água (PNUEA)	2015	Em execução
SUP_E54_AT3-RH5 Elaboração do projeto do “Guia metodológico para elaboração do Plano de Gestão de Risco de Inundações para Zonas Urbanas	2015	Não executada
SUP_P332_AT7-RH5 Estudo para avaliação de custos de escassez e aplicação de coeficientes de escassez diferenciados por bacia no cálculo da Taxa Recursos Hídricos (TRH)	2015	Não executada
SUP_P343_AT4-RH5 Estudo complementar para avaliação do impacte das pressões	2015	Não executada
SUP_P430_AT5-RH5 Estudo do impacto das alterações climáticas no cumprimento dos objetivos ambientais	2015	Não executada
SUP_P434_AT7-RH5 Análise da viabilidade de implementação de um plano para restabelecimento da conectividade dos cursos de água para a fauna piscícola	2015	Não executada
SUP_P448_AT3-RH5 Definição de áreas a preservar ao nível das bacias hidrográficas	2015	Não executada
SUP_SUB_P265_AT5-RH5 Acompanhamento dos impactes nas massas de água em resultado da implementação do Decreto-Lei n.º 276/2009, de 2 de outubro	2015	Não executada
SUP_SUB_P28_AT4-RH5 Implementação e acompanhamento da Estratégia Nacional de Efluentes Agropecuários e Agroindustriais (ENEAPAI) no atual enquadramento legal	2015	Não executada
SUP_SUB_P364_AT3-RH5 Identificação de reservas estratégicas para fazer face a situações de	2015	Não executada

Medidas do 1º Ciclo de Planeamento		
Medida	Estado de implementação	
Código - Designação	Ano	Estado
escassez		
SUP_SUB_P367_AT4-RH5 Identificação das áreas condicionadas à utilização agrícola de lamas de depuração e efluentes pecuários	2015	Não executada
SUP_SUB_P426_AT1-RH5 Regulamentação da Lei da Água	2015	Não executada
SUP_SUB_P440_AT3-RH5 Sistema de Previsão e Gestão de Secas	2015	Não executada

Medidas do 2º Ciclo de Planeamento		
Medida	Programação Física	
Código - Designação	1º Ciclo	Ano

A massa de água vai ainda beneficiar de medidas de âmbito regional, apresentadas na Parte 6 do PGRH.

Ficha de Caracterização de Massa de Água Superficial

Código: PT05TEJ1086**Nome:** Ribeira da Fargela**Categoria:** Rio**Bacia hidrográfica:** Tejo**Natureza:** Natural**Sub-bacia hidrográfica:** Seda**Tipologia:** Rios do Sul de Pequena Dimensão**Extensão da MA (km):** 15,269**Internacional:** Não**Área da MA (km²):****Código ES:****Área da bacia da MA (km²):** 67,2673

Enquadramento Territorial

Concelhos: ARRAIOLOS, ESTREMOZ, ÉVORA

Zonas Protegidas

Código	Tipo	Designação
--------	------	------------

Pressões Quantitativas e Qualitativas

Captação de água por setor de atividade

Setor	Volume (hm³/ano)	Pressão Significativa
Indústria	0,001	Não

Pressões Quantitativas e Qualitativas					
<i>Cargas por setor de atividade (kg/ano)</i>					
Setor	CBO₅	CQO	N_{total}	P_{total}	Pressão Significativa
Urbano	1533	2555	1022	217,175	Não
Agrícola			26446,373	4503,327	Sim
Pecuária			24693,485	1079,315	Sim
<i>Pressão Transfronteiriça</i>					
Setor	Captações (N.º)		Rejeições de águas residuais (N.º)		

Pressões Hidromorfológicas				
Tipo				Valor
Barragens (N.º)				17
<i>Barragens</i>				
Designação	Classe	Volume útil armazenado (hm³)	Dispositivos de transposição para peixes	Regime de Caudais Ecológicos
Augusto R Zagalo	Outras IH	0,008		A implementar
Francisco Cordeiro Zagallo	Outras IH	0,838		
Francisco Cordeiro Zagallo 2	Outras IH	0,03		A implementar
Francisco Cordeiro Zagallo 3	Outras IH	0,173		
Francisco Cordeiro Zagallo 4	Outras IH	0,008		A implementar
Francisco Marquez 1	Outras IH			
Francisco Marquez 2	Outras IH			
Francisco Marquez 3	Outras IH			
José Manuel Queiroga	Outras IH			
Manuel António Ramalho	Outras IH			A implementar
Manuel António Ramalho	Outras IH	0,008		A implementar
Matias Coelho 1	Outras IH			A implementar
Monte Velho CPA	Outras IH			

Pressões Hidromorfológicas				
Monte Velho CPA 1	Outras IH			A implementar
Rui M,Coias	Outras IH			
Santa Justa UCPA 1	Outras IH	0,008		A implementar
Santa Justa UCPA 4	Outras IH			
Intervenções				
Tipo de intervenção			Nº	
Regularização fluvial				
Tipo de intervenção			Objetivo	
Transvases				
Massa de água de destino (Código - Designação)		Objetivo		Caudal (m³/dia)
Pressão Transfronteiriça				
Tipo de pressão			Valor	

Monitorização			
Estações			
Vigilância (n.º)	Operacional (n.º)	Hidrométrica (n.º)	Sedimentológica (n.º)
0	1	0	0

Avaliação do Estado		
Elementos de qualidade		
Tipo de Elemento	Classificação	Parâmetro
		Responsável/A recuperar
Estado/Potencial Ecológico		
Biológicos	Medíocre	Macroinvertebrados
Hidromorfológicos	Desconhecido/Sem informação	
Físico-Químicos Gerais	Bom	

Avaliação do Estado		
Poluentes específicos	Desconhecido/Sem informação	
Estado Químico		
Substâncias Prioritárias e outros elementos	Desconhecido	

Classificação do estado				
Estado Químico				
Ciclo de Planeamento	Estado	Nível de confiança	Pressão(ões) responsável(eis)	Identificação da(s) Pressão(ões) responsável(eis)
1º Ciclo (2009-2015)	Bom			
2º Ciclo (2016-2021)	Desconhecido	Sem informação		
Estado/Potencial ecológico				
Ciclo de Planeamento	Estado	Nível de confiança	Pressão(ões) responsável(eis)	Identificação da(s) Pressão(ões) responsável(eis)
1º Ciclo (2009-2015)	Bom	Baixo		
2º Ciclo (2016-2021)	Medíocre	Elevado	2.1 Difusa - Drenagem urbana	
2º Ciclo (2016-2021)	Medíocre	Elevado	2.10 Difusa - Outras	Pecuária
2º Ciclo (2016-2021)	Medíocre	Elevado	2.2 Difusa - Agricultura	
2º Ciclo (2016-2021)	Medíocre	Elevado	4.3.1 Alteração Hidrológica - Agricultura	
Classificação do estado global				
1º Ciclo		2º Ciclo		
Bom e Superior		Inferior a Bom		
Avaliação das Zonas Protegidas				
Designação	Ciclo de Planeamento			
	1º Ciclo	2º Ciclo		

Objetivos Ambientais	
<i>Ciclo de Planeamento</i>	
1º Ciclo	Bom e superior
Ano	2015
Prorrogação ou derrogação	
Justificação	
2º Ciclo	Inferior a Bom
Ano	2016-2021
Prorrogação ou derrogação	Artigo 4.º (4) - Condições naturais
Justificação	Intervenções nos sistemas de saneamento que não foram concluídas antes de 2015. Medidas de controlo da poluição difusa de origem agrícola que não conseguiram surtir efeito até 2015.

Observações

Medidas do 1º Ciclo de Planeamento		
Medida	Estado de implementação	
Código - Designação	Ano	Estado
SUP_E279_AT3-RH5 Reabilitação e requalificação de linhas de água	2015	Em execução
SUP_E311_AT6-RH5 SIARL - Sistema de Informação de Apoio à Reposição da Legalidade	2015	Executada
SUP_E345_AT4-RH5 Realização de planos de gestão de lamas e efluentes pecuários	2015	Em execução
SUP_P360_AT3-RH5 Desenvolvimento de Planos de Gestão dos Riscos de Inundações.	2015	Em execução
SUP_P361_AT1-RH5 Complemento dos sistemas de classificação do estado ecológico e do potencial ecológico das massas de água superficiais.	2015	Em execução
SUP_P431_AT1-RH5 Elaboração de um Manual sobre o Regime Jurídico da Utilização dos Recursos Hídricos na Perspetiva Contraordenacional	2015	Executada
SUP_P433_AT3-RH5 Reforço de Meios de Fiscalização do SEPNA para o combate à pesca ilegal de espécies migradoras	2015	Executada
SUP_P443_AT1-RH5 Reavaliação do Título de Utilização dos Recursos Hídricos (TURH) emitidos	2015	Em execução

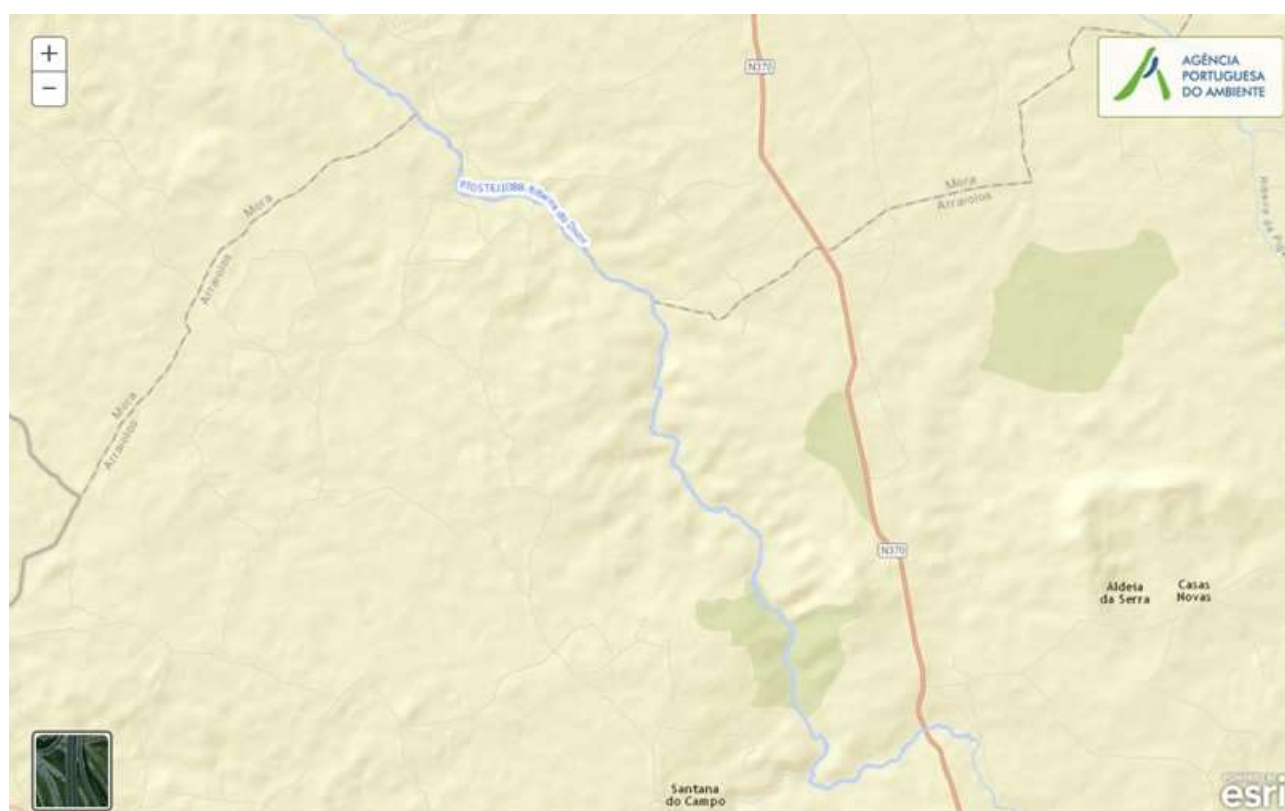
Medidas do 1º Ciclo de Planeamento		
Medida	Estado de implementação	
Código - Designação	Ano	Estado
para os setores de atividades suscetíveis de causar poluição por substâncias perigosas		
SUP_P449_AT3-RH5 Demarcação de troços navegáveis e flutuáveis	2015	Em execução
SUP_P450_AT4-RH5 Definir limites de descarga para as unidades industriais ligadas aos coletores municipais	2015	Em execução
SUP_P488_AT3-RH5 Atualização do levantamento do potencial de produção em mini-hídricas	2015	Executada
SUP_SUB_E334_AT7-RH5 Implementação da recomendação tarifária ERSAR n.º 2/2010	2015	Em execução
SUP_SUB_E62_AT7-RH5 Publicação do Diploma do regime económico e financeiro dos recursos hídricos e respetiva implementação	2015	Executada
SUP_SUB_E63_AT5-RH5 Fiscalização de unidades com títulos de utilização emitidos	2015	Em execução
SUP_SUB_E93_AT5-RH5 Monitorizações de Controlo Periódico e Ações de tratamento de efluentes nas áreas mineiras	2015	Executada
SUP_SUB_P2_AT4-RH5 Garantia de boas condições agrícolas e ambientais	2015	Em execução
SUP_SUB_P25_AT1-RH5 Implementação e acompanhamento do Regime de Exercício da Atividade Industrial (REAI)	2015	Em execução
SUP_SUB_P269_AT4-RH5 Implementação de um sistema integrado de gestão dos Títulos de Utilização dos Recursos Hídricos (TURH)	2015	Executada
SUP_SUB_P32_AT5-RH5 Definição de programa plurianual de fiscalização	2015	Em execução
SUP_SUB_P337_AT6-RH5 Desenvolvimento de ações de sensibilização e formação	2015	Executada
SUP_SUB_P346_AT5-RH5 Reforço da monitorização da qualidade da água para abastecimento público	2015	Executada
SUP_SUB_P36_AT4-RH5 Estudo para identificação de aglomerados onde é viável a adoção de soluções eficazes de drenagem e tratamento de águas residuais	2015	Em execução
SUP_SUB_P368_AT4-RH5 Integração dos dados relativos aos níveis de tratamento das águas destinadas ao consumo humano	2015	Em execução
SUP_SUB_P39_AT4-RH5 Implementação e acompanhamento do Regime de Exercício da Atividade Pecuária (REAP)	2015	Em execução
SUP_SUB_P422_AT1-RH5 Publicação do Regime de Utilização dos Recursos Hídricos e respetiva implementação - Decreto-Lei n.º 226-A/2007, de 31 de maio	2015	Executada
SUP_SUB_P424_AT1-RH5 Regularização excecional das utilizações dos recursos hídricos do Decreto-Lei n.º 226A/2007, de 31 de maio	2015	Executada

Medidas do 1º Ciclo de Planeamento		
Medida	Estado de implementação	
Código - Designação	Ano	Estado
SUP_SUB_P425_AT1-RH5 Aplicação conjunta das disposições previstas na legislação relativa à responsabilidade ambiental	2015	Executada
SUP_SUB_P427_AT5-RH5 Otimização das redes de monitorização de avaliação do estado das massas de água e das zonas protegidas	2015	Executada
SUP_SUB_P445_AT5-RH5 Desenvolvimento e implementação de estudo piloto	2015	Executada
SUP_SUB_P480_AT4-RH5 Aplicação da recomendação IRAR nº 1/2007, gestão de fossas sépticas no âmbito de soluções particulares de disposição de águas residuais	2015	Em execução
SUP_SUB_P9_AT2-RH5 Balanço e reprogramação do Programa Nacional para o Uso Eficiente da água (PNUEA)	2015	Em execução
SUP_E174_AT3-RH5 Implementação das medidas de minimização previstas na DIA da Barragem da Herdade de Fargela	2015	Em execução
SUP_E54_AT3-RH5 Elaboração do projeto do “Guia metodológico para elaboração do Plano de Gestão de Risco de Inundações para Zonas Urbanas	2015	Não executada
SUP_P332_AT7-RH5 Estudo para avaliação de custos de escassez e aplicação de coeficientes de escassez diferenciados por bacia no cálculo da Taxa Recursos Hídricos (TRH)	2015	Não executada
SUP_P343_AT4-RH5 Estudo complementar para avaliação do impacte das pressões	2015	Não executada
SUP_P430_AT5-RH5 Estudo do impacto das alterações climáticas no cumprimento dos objetivos ambientais	2015	Não executada
SUP_P434_AT7-RH5 Análise da viabilidade de implementação de um plano para restabelecimento da conectividade dos cursos de água para a fauna piscícola	2015	Não executada
SUP_P448_AT3-RH5 Definição de áreas a preservar ao nível das bacias hidrográficas	2015	Não executada
SUP_SUB_P265_AT5-RH5 Acompanhamento dos impactes nas massas de água em resultado da implementação do Decreto-Lei n.º 276/2009, de 2 de outubro	2015	Não executada
SUP_SUB_P28_AT4-RH5 Implementação e acompanhamento da Estratégia Nacional de Efluentes Agropecuários e Agroindustriais (ENEAPAI) no atual enquadramento legal	2015	Não executada
SUP_SUB_P364_AT3-RH5 Identificação de reservas estratégicas para fazer face a situações de escassez	2015	Não executada
SUP_SUB_P367_AT4-RH5 Identificação das áreas condicionadas à utilização agrícola de lamas de depuração e efluentes pecuários	2015	Não executada
SUP_SUB_P426_AT1-RH5 Regulamentação da Lei da Água	2015	Não executada
SUP_SUB_P440_AT3-RH5 Sistema de Previsão e Gestão de Secas	2015	Não executada

Medidas do 2º Ciclo de Planeamento		
Medida		Programação Física
Código - Designação	1º Ciclo	Ano
PTE1P01M49_SUP_RH5 Remodelação da ETAR de Vale do Pereiro, da freguesia de Santa Justa no concelho de Arraiolos	Não	2016

A massa de água vai ainda beneficiar de medidas de âmbito regional, apresentadas na Parte 6 do PGRH.

Ficha de Caracterização de Massa de Água Superficial

Código: PT05TEJ1088**Nome:** Ribeira do Divor**Categoria:** Rio**Bacia hidrográfica:** Tejo**Natureza:** Natural**Sub-bacia hidrográfica:** Divor**Tipologia:** Rios do Sul de Média-Grande Dimensão**Extensão da MA (km):** 17,4683**Internacional:** Não**Área da MA (km²):****Código ES:****Área da bacia da MA (km²):** 49,522

Enquadramento Territorial

Concelhos: ARRAIOLOS, MORA

Zonas Protegidas

Código	Tipo	Designação
PTP37	Zona designada para a proteção de Espécies Aquáticas de Interesse Económico (Águas Piscícolas)	DIVOR - TODO O CURSO DE ÁGUA

Pressões Quantitativas e Qualitativas					
<i>Captação de água por setor de atividade</i>					
Setor		Volume (hm³/ano)		Pressão Significativa	
Pecuária		0,003		Não	
<i>Cargas por setor de atividade (kg/ano)</i>					
Setor	CBO₅	CQO	N_{total}	P_{total}	Pressão Significativa
Agrícola			16632,178	2422,3	Sim
Pecuária			18068,287	786,987	Sim
<i>Pressão Transfronteiriça</i>					
Setor		Captações (N^o)		Rejeições de águas residuais (N^o)	

Pressões Hidromorfológicas				
Tipo			Valor	
Barragens (N.º)			4	
<i>Barragens</i>				
Designação	Classe	Volume útil armazenado (hm³)	Dispositivos de transposição para peixes	Regime de Caudais Ecológicos
Alcarou	Pequenas Barragens (RSPB)			
António Barbeiro	Outras IH			A implementar
António Jesus Venda 2	Outras IH	0,011		A implementar
Sol Nascente UCP2	Outras IH	0,007		A implementar
<i>Intervenções</i>				
Tipo de intervenção			Nº	
<i>Regularização fluvial</i>				
Tipo de intervenção			Objetivo	
<i>Transvases</i>				
Massa de água de destino (Código - Designação)	Objetivo		Caudal (m³/dia)	

Pressões Hidromorfológicas	
<i>Pressão Transfronteiriça</i>	
<i>Tipo de pressão</i>	<i>Valor</i>

Monitorização			
<i>Estações</i>			
<i>Vigilância (n.º)</i>	<i>Operacional (n.º)</i>	<i>Hidrométrica (n.º)</i>	<i>Sedimentológica (n.º)</i>
0	1	0	0

Avaliação do Estado		
<i>Elementos de qualidade</i>		
<i>Tipo de Elemento</i>	<i>Classificação</i>	<i>Parâmetro</i>
		<i>Responsável/A recuperar</i>
<i>Estado/Potencial Ecológico</i>		
Biológicos	Mau	Peixes
Hidromorfológicos	Bom	
Físico-Químicos Gerais	Bom	
Poluentes específicos	Desconhecido/Sem informação	
<i>Estado Químico</i>		
Substâncias Prioritárias e outros elementos	Desconhecido	

Classificação do estado				
<i>Estado Químico</i>				
<i>Ciclo de Planeamento</i>	<i>Estado</i>	<i>Nível de confiança</i>	<i>Pressão(ões) responsável(eis)</i>	<i>Identificação da(s) Pressão(ões) responsável(eis)</i>
1º Ciclo (2009-2015)	Bom			
2º Ciclo (2016-2021)	Desconhecido	Sem informação		

Classificação do estado				
Estado/Potencial ecológico				
Ciclo de Planeamento	Estado	Nível de confiança	Pressão(ões) responsável(eis)	Identificação da(s) Pressão(ões) responsável(eis)
1º Ciclo (2009-2015)	Razoável	Elevado		
2º Ciclo (2016-2021)	Mau	Elevado	2.10 Difusa - Outras	Pecuária
2º Ciclo (2016-2021)	Mau	Elevado	2.2 Difusa - Agricultura	
Classificação do estado global				
1º Ciclo			2º Ciclo	
Inferior a Bom			Inferior a Bom	
Avaliação das Zonas Protegidas				
Designação	Ciclo de Planeamento			
	1º Ciclo	2º Ciclo		

Objetivos Ambientais	
Ciclo de Planeamento	
1º Ciclo	Inferior a Bom
Ano	2015
Prorrogação ou derrogação	
Justificação	
2º Ciclo	Inferior a Bom
Ano	2022-2027
Prorrogação ou derrogação	Artigo 4.º (4) - Exequibilidade técnica
Justificação	Complementaridade dos sistemas de classificação com mais elementos, nomeadamente biológicos, que conduziram a alterações na classificação final do estado da massa de água. Recuperação reduzida dos ecossistemas aquáticos em massas de água sujeitas a pressões prolongadas.

Observações

Medidas do 1º Ciclo de Planeamento		
Medida	Estado de implementação	
Código - Designação	Ano	Estado
SUP_E279_AT3-RH5 Reabilitação e requalificação de linhas de água	2015	Em execução
SUP_E311_AT6-RH5 SIARL - Sistema de Informação de Apoio à Reposição da Legalidade	2015	Executada
SUP_E345_AT4-RH5 Realização de planos de gestão de lamas e efluentes pecuários	2015	Em execução
SUP_P360_AT3-RH5 Desenvolvimento de Planos de Gestão dos Riscos de Inundações.	2015	Em execução
SUP_P361_AT1-RH5 Complemento dos sistemas de classificação do estado ecológico e do potencial ecológico das massas de água superficiais.	2015	Em execução
SUP_P431_AT1-RH5 Elaboração de um Manual sobre o Regime Jurídico da Utilização dos Recursos Hídricos na Perspetiva Contraordenacional	2015	Executada
SUP_P433_AT3-RH5 Reforço de Meios de Fiscalização do SEPNA para o combate à pesca ilegal de espécies migradoras	2015	Executada
SUP_P441_AT3-RH5 Implementação do Plano de Gestão da Enguia para Portugal	2015	Em execução
SUP_P443_AT1-RH5 Reavaliação do Título de Utilização dos Recursos Hídricos (TURH) emitidos para os setores de atividades suscetíveis de causar poluição por substâncias perigosas	2015	Em execução
SUP_P449_AT3-RH5 Demarcação de troços navegáveis e fluviáveis	2015	Em execução
SUP_P450_AT4-RH5 Definir limites de descarga para as unidades industriais ligadas aos coletores municipais	2015	Em execução
SUP_P488_AT3-RH5 Atualização do levantamento do potencial de produção em mini-hídricas	2015	Executada
SUP_SUB_E334_AT7-RH5 Implementação da recomendação tarifária ERSAR n.º 2/2010	2015	Em execução
SUP_SUB_E62_AT7-RH5 Publicação do Diploma do regime económico e financeiro dos recursos hídricos e respetiva implementação	2015	Executada
SUP_SUB_E63_AT5-RH5 Fiscalização de unidades com títulos de utilização emitidos	2015	Em execução
SUP_SUB_E93_AT5-RH5 Monitorizações de Controlo Periódico e Ações de tratamento de efluentes nas áreas mineiras	2015	Executada
SUP_SUB_P2_AT4-RH5 Garantia de boas condições agrícolas e ambientais	2015	Em execução
SUP_SUB_P25_AT1-RH5 Implementação e acompanhamento do Regime de Exercício da Atividade Industrial (REAI)	2015	Em execução

Medidas do 1º Ciclo de Planeamento		
Medida	Estado de implementação	
Código - Designação	Ano	Estado
SUP_SUB_P269_AT4-RH5 Implementação de um sistema integrado de gestão dos Títulos de Utilização dos Recursos Hídricos (TURH)	2015	Executada
SUP_SUB_P32_AT5-RH5 Definição de programa plurianual de fiscalização	2015	Em execução
SUP_SUB_P337_AT6-RH5 Desenvolvimento de ações de sensibilização e formação	2015	Executada
SUP_SUB_P346_AT5-RH5 Reforço da monitorização da qualidade da água para abastecimento público	2015	Executada
SUP_SUB_P36_AT4-RH5 Estudo para identificação de aglomerados onde é viável a adoção de soluções eficazes de drenagem e tratamento de águas residuais	2015	Em execução
SUP_SUB_P368_AT4-RH5 Integração dos dados relativos aos níveis de tratamento das águas destinadas ao consumo humano	2015	Em execução
SUP_SUB_P39_AT4-RH5 Implementação e acompanhamento do Regime de Exercício da Atividade Pecuária (REAP)	2015	Em execução
SUP_SUB_P422_AT1-RH5 Publicação do Regime de Utilização dos Recursos Hídricos e respetiva implementação - Decreto-Lei n.º 226-A/2007, de 31 de maio	2015	Executada
SUP_SUB_P424_AT1-RH5 Regularização excecional das utilizações dos recursos hídricos do Decreto-Lei n.º 226A/2007, de 31 de maio	2015	Executada
SUP_SUB_P425_AT1-RH5 Aplicação conjunta das disposições previstas na legislação relativa à responsabilidade ambiental	2015	Executada
SUP_SUB_P427_AT5-RH5 Otimização das redes de monitorização de avaliação do estado das massas de água e das zonas protegidas	2015	Executada
SUP_SUB_P445_AT5-RH5 Desenvolvimento e implementação de estudo piloto	2015	Executada
SUP_SUB_P480_AT4-RH5 Aplicação da recomendação IRAR nº 1/2007, gestão de fossas sépticas no âmbito de soluções particulares de disposição de águas residuais	2015	Em execução
SUP_SUB_P9_AT2-RH5 Balanço e reprogramação do Programa Nacional para o Uso Eficiente da água (PNUEA)	2015	Em execução
SUP_E54_AT3-RH5 Elaboração do projeto do “Guia metodológico para elaboração do Plano de Gestão de Risco de Inundações para Zonas Urbanas	2015	Não executada
SUP_P332_AT7-RH5 Estudo para avaliação de custos de escassez e aplicação de coeficientes de escassez diferenciados por bacia no cálculo da Taxa Recursos Hídricos (TRH)	2015	Não executada
SUP_P343_AT4-RH5 Estudo complementar para avaliação do impacte das pressões	2015	Não executada
SUP_P430_AT5-RH5 Estudo do impacto das alterações climáticas no cumprimento dos objetivos ambientais	2015	Não executada

Medidas do 1º Ciclo de Planeamento		
Medida	Estado de implementação	
Código - Designação	Ano	Estado
SUP_P434_AT7-RH5 Análise da viabilidade de implementação de um plano para restabelecimento da conectividade dos cursos de água para a fauna piscícola	2015	Não executada
SUP_P448_AT3-RH5 Definição de áreas a preservar ao nível das bacias hidrográficas	2015	Não executada
SUP_SUB_P265_AT5-RH5 Acompanhamento dos impactes nas massas de água em resultado da implementação do Decreto-Lei n.º 276/2009, de 2 de outubro	2015	Não executada
SUP_SUB_P28_AT4-RH5 Implementação e acompanhamento da Estratégia Nacional de Efluentes Agropecuários e Agroindustriais (ENEAPAI) no atual enquadramento legal	2015	Não executada
SUP_SUB_P364_AT3-RH5 Identificação de reservas estratégicas para fazer face a situações de escassez	2015	Não executada
SUP_SUB_P367_AT4-RH5 Identificação das áreas condicionadas à utilização agrícola de lamas de depuração e efluentes pecuários	2015	Não executada
SUP_SUB_P426_AT1-RH5 Regulamentação da Lei da Água	2015	Não executada
SUP_SUB_P440_AT3-RH5 Sistema de Previsão e Gestão de Secas	2015	Não executada

Medidas do 2º Ciclo de Planeamento		
Medida	Programação Física	
Código - Designação	1º Ciclo	Ano
PTE1P06M11_RH5 Condicionantes à valorização agrícola de lamas de depuração e efluentes pecuários	Não	2016-2021

A massa de água vai ainda beneficiar de medidas de âmbito regional, apresentadas na Parte 6 do PGRH.

Ficha de Caracterização de Massa de Água Superficial

Código: PT05TEJ1089**Nome:** Ribeira dos Fretos**Categoria:** Rio**Bacia hidrográfica:** Tejo**Natureza:** Natural**Sub-bacia hidrográfica:** Divor**Tipologia:** Rios do Sul de Pequena Dimensão**Extensão da MA (km):** 3,604**Internacional:** Não**Área da MA (km²):****Código ES:****Área da bacia da MA (km²):** 14,1618

Enquadramento Territorial

Concelhos: ARRAIOLOS, MORA

Zonas Protegidas

Código	Tipo	Designação
--------	------	------------

Pressões Quantitativas e Qualitativas					
<i>Captação de água por setor de atividade</i>					
Setor		Volume (hm ³ /ano)		Pressão Significativa	
<i>Cargas por setor de atividade (kg/ano)</i>					
Setor	CBO ₅	CQO	N _{total}	P _{total}	Pressão Significativa
Agrícola			5381,206	920,809	Não
Pecuária			5393,19	235,557	Não
<i>Pressão Transfronteiriça</i>					
Setor		Captações (Nº)		Rejeições de águas residuais (Nº)	

Pressões Hidromorfológicas				
Tipo			Valor	
Barragens (N.º)			5	
<i>Barragens</i>				
Designação	Classe	Volume útil armazenado (hm ³)	Dispositivos de transposição para peixes	Regime de Caudais Ecológicos
António L Barbeiro	Outras IH	0,108		A implementar
António R Luís 3	Outras IH	0,016		A implementar
Mata	Outras IH			
Porfias	Outras IH			
Vinha 1	Outras IH			
<i>Intervenções</i>				
Tipo de intervenção			Nº	
<i>Regularização fluvial</i>				
Tipo de intervenção			Objetivo	
<i>Transvases</i>				
Massa de água de destino (Código - Designação)	Objetivo		Caudal (m ³ /dia)	

Pressões Hidromorfológicas	
<i>Pressão Transfronteiriça</i>	
<i>Tipo de pressão</i>	<i>Valor</i>

Monitorização			
<i>Estações</i>			
<i>Vigilância (n.º)</i>	<i>Operacional (n.º)</i>	<i>Hidrométrica (n.º)</i>	<i>Sedimentológica (n.º)</i>
0	0	0	0

Avaliação do Estado		
<i>Elementos de qualidade</i>		
<i>Tipo de Elemento</i>	<i>Classificação</i>	<i>Parâmetro</i>
		<i>Responsável/A recuperar</i>
<i>Estado/Potencial Ecológico</i>		
Biológicos	Desconhecido/Sem informação	
Hidromorfológicos	Desconhecido/Sem informação	
Físico-Químicos Gerais	Desconhecido/Sem informação	
Poluentes específicos	Desconhecido/Sem informação	
<i>Estado Químico</i>		
Substâncias Prioritárias e outros elementos	Desconhecido	

Classificação do estado				
<i>Estado Químico</i>				
<i>Ciclo de Planeamento</i>	<i>Estado</i>	<i>Nível de confiança</i>	<i>Pressão(ões) responsável(eis)</i>	<i>Identificação da(s) Pressão(ões) responsável(eis)</i>
1º Ciclo (2009-2015)	Bom			

Classificação do estado				
2º Ciclo (2016-2021)	Desconhecido	Sem informação		
Estado/Potencial ecológico				
Ciclo de Planeamento	Estado	Nível de confiança	Pressão(ões) responsável(eis)	Identificação da(s) Pressão(ões) responsável(eis)
1º Ciclo (2009-2015)	Bom	Baixo		
2º Ciclo (2016-2021)	Bom	Baixo		
Classificação do estado global				
1º Ciclo			2º Ciclo	
Bom e Superior			Bom e Superior	
Avaliação das Zonas Protegidas				
Designação	Ciclo de Planeamento			
	1º Ciclo	2º Ciclo		

Objetivos Ambientais	
Ciclo de Planeamento	
1º Ciclo	Bom e superior
Ano	2015
Prorrogação ou derrogação	
Justificação	
2º Ciclo	Bom e superior
Ano	2015
Prorrogação ou derrogação	
Justificação	

Observações

Medidas do 1º Ciclo de Planeamento		
Medida	Estado de implementação	
Código - Designação	Ano	Estado
SUP_E279_AT3-RH5 Reabilitação e requalificação de linhas de água	2015	Em execução
SUP_E311_AT6-RH5 SIARL - Sistema de Informação de Apoio à Reposição da Legalidade	2015	Executada
SUP_E345_AT4-RH5 Realização de planos de gestão de lamas e efluentes pecuários	2015	Em execução
SUP_P360_AT3-RH5 Desenvolvimento de Planos de Gestão dos Riscos de Inundações.	2015	Em execução
SUP_P361_AT1-RH5 Complemento dos sistemas de classificação do estado ecológico e do potencial ecológico das massas de água superficiais.	2015	Em execução
SUP_P431_AT1-RH5 Elaboração de um Manual sobre o Regime Jurídico da Utilização dos Recursos Hídricos na Perspetiva Contraordenacional	2015	Executada
SUP_P433_AT3-RH5 Reforço de Meios de Fiscalização do SEPNA para o combate à pesca ilegal de espécies migradoras	2015	Executada
SUP_P443_AT1-RH5 Reavaliação do Título de Utilização dos Recursos Hídricos (TURH) emitidos para os setores de atividades suscetíveis de causar poluição por substâncias perigosas	2015	Em execução
SUP_P449_AT3-RH5 Demarcação de troços navegáveis e flutuáveis	2015	Em execução
SUP_P450_AT4-RH5 Definir limites de descarga para as unidades industriais ligadas aos coletores municipais	2015	Em execução
SUP_P488_AT3-RH5 Atualização do levantamento do potencial de produção em mini-hídricas	2015	Executada
SUP_SUB_E334_AT7-RH5 Implementação da recomendação tarifária ERSAR n.º 2/2010	2015	Em execução
SUP_SUB_E62_AT7-RH5 Publicação do Diploma do regime económico e financeiro dos recursos hídricos e respetiva implementação	2015	Executada
SUP_SUB_E63_AT5-RH5 Fiscalização de unidades com títulos de utilização emitidos	2015	Em execução
SUP_SUB_P2_AT4-RH5 Garantia de boas condições agrícolas e ambientais	2015	Em execução
SUP_SUB_P25_AT1-RH5 Implementação e acompanhamento do Regime de Exercício da Atividade Industrial (REAI)	2015	Em execução
SUP_SUB_P269_AT4-RH5 Implementação de um sistema integrado de gestão dos Títulos de Utilização dos Recursos Hídricos (TURH)	2015	Executada
SUP_SUB_P32_AT5-RH5 Definição de programa plurianual de fiscalização	2015	Em execução
SUP_SUB_P337_AT6-RH5 Desenvolvimento de ações de sensibilização e formação	2015	Executada
SUP_SUB_P346_AT5-RH5 Reforço da monitorização da qualidade da água para abastecimento	2015	Executada

Medidas do 1º Ciclo de Planeamento		
Medida	Estado de implementação	
Código - Designação	Ano	Estado
público		
SUP_SUB_P36_AT4-RH5 Estudo para identificação de aglomerados onde é viável a adoção de soluções eficazes de drenagem e tratamento de águas residuais	2015	Em execução
SUP_SUB_P368_AT4-RH5 Integração dos dados relativos aos níveis de tratamento das águas destinadas ao consumo humano	2015	Em execução
SUP_SUB_P39_AT4-RH5 Implementação e acompanhamento do Regime de Exercício da Atividade Pecuária (REAP)	2015	Em execução
SUP_SUB_P422_AT1-RH5 Publicação do Regime de Utilização dos Recursos Hídricos e respetiva implementação - Decreto-Lei n.º 226-A/2007, de 31 de maio	2015	Executada
SUP_SUB_P424_AT1-RH5 Regularização excecional das utilizações dos recursos hídricos do Decreto-Lei n.º 226A/2007, de 31 de maio	2015	Executada
SUP_SUB_P425_AT1-RH5 Aplicação conjunta das disposições previstas na legislação relativa à responsabilidade ambiental	2015	Executada
SUP_SUB_P427_AT5-RH5 Otimização das redes de monitorização de avaliação do estado das massas de água e das zonas protegidas	2015	Executada
SUP_SUB_P445_AT5-RH5 Desenvolvimento e implementação de estudo piloto	2015	Executada
SUP_SUB_P480_AT4-RH5 Aplicação da recomendação IRAR nº 1/2007, gestão de fossas sépticas no âmbito de soluções particulares de disposição de águas residuais	2015	Em execução
SUP_SUB_P9_AT2-RH5 Balanço e reprogramação do Programa Nacional para o Uso Eficiente da água (PNUEA)	2015	Em execução
SUP_E54_AT3-RH5 Elaboração do projeto do “Guia metodológico para elaboração do Plano de Gestão de Risco de Inundações para Zonas Urbanas	2015	Não executada
SUP_P332_AT7-RH5 Estudo para avaliação de custos de escassez e aplicação de coeficientes de escassez diferenciados por bacia no cálculo da Taxa Recursos Hídricos (TRH)	2015	Não executada
SUP_P343_AT4-RH5 Estudo complementar para avaliação do impacte das pressões	2015	Não executada
SUP_P430_AT5-RH5 Estudo do impacto das alterações climáticas no cumprimento dos objetivos ambientais	2015	Não executada
SUP_P434_AT7-RH5 Análise da viabilidade de implementação de um plano para restabelecimento da conectividade dos cursos de água para a fauna piscícola	2015	Não executada
SUP_P448_AT3-RH5 Definição de áreas a preservar ao nível das bacias hidrográficas	2015	Não executada
SUP_SUB_P265_AT5-RH5 Acompanhamento dos impactes nas massas de água em resultado da implementação do Decreto-Lei n.º 276/2009, de 2 de outubro	2015	Não executada

Medidas do 1º Ciclo de Planeamento		
Medida	Estado de implementação	
Código - Designação	Ano	Estado
SUP_SUB_P28_AT4-RH5 Implementação e acompanhamento da Estratégia Nacional de Efluentes Agropecuários e Agroindustriais (ENEAPAI) no atual enquadramento legal	2015	Não executada
SUP_SUB_P364_AT3-RH5 Identificação de reservas estratégicas para fazer face a situações de escassez	2015	Não executada
SUP_SUB_P367_AT4-RH5 Identificação das áreas condicionadas à utilização agrícola de lamas de depuração e efluentes pecuários	2015	Não executada
SUP_SUB_P426_AT1-RH5 Regulamentação da Lei da Água	2015	Não executada
SUP_SUB_P440_AT3-RH5 Sistema de Previsão e Gestão de Secas	2015	Não executada

Medidas do 2º Ciclo de Planeamento		
Medida	Programação Física	
Código - Designação	1º Ciclo	Ano

A massa de água vai ainda beneficiar de medidas de âmbito regional, apresentadas na Parte 6 do PGRH.

Ficha de Caracterização de Massa de Água Superficial

Código: PT05TEJ1090**Nome:** Ribeiro do Ramilo**Categoria:** Rio**Bacia hidrográfica:** Tejo**Natureza:** Natural**Sub-bacia hidrográfica:** Seda**Tipologia:** Rios do Sul de Pequena Dimensão**Extensão da MA (km):** 4,4725**Internacional:** Não**Área da MA (km²):****Código ES:****Área da bacia da MA (km²):** 16,6642

Enquadramento Territorial

Concelhos: ARRAIOLOS, ESTREMOZ

Zonas Protegidas

<i>Código</i>	<i>Tipo</i>	<i>Designação</i>
---------------	-------------	-------------------

Pressões Quantitativas e Qualitativas					
<i>Captação de água por setor de atividade</i>					
Setor		Volume (hm³/ano)		Pressão Significativa	
<i>Cargas por setor de atividade (kg/ano)</i>					
Setor	CBO₅	CQO	N_{total}	P_{total}	Pressão Significativa
Agrícola			5888,611	925,235	Não
Pecuária			5498,93	244,535	Não
<i>Pressão Transfronteiriça</i>					
Setor		Captações (N.º)		Rejeições de águas residuais (N.º)	

Pressões Hidromorfológicas				
Tipo			Valor	
Barragens (N.º)			3	
<i>Barragens</i>				
Designação	Classe	Volume útil armazenado (hm³)	Dispositivos de transposição para peixes	Regime de Caudais Ecológicos
Defesa Gato SA1	Outras IH			
Joaquim Gancho	Outras IH	0,04		
Joaquim Gancho1	Outras IH	0,03		A implementar
<i>Intervenções</i>				
Tipo de intervenção			N.º	
<i>Regularização fluvial</i>				
Tipo de intervenção			Objetivo	
<i>Transvases</i>				
Massa de água de destino (Código - Designação)		Objetivo		Caudal (m³/dia)
<i>Pressão Transfronteiriça</i>				
Tipo de pressão			Valor	

Monitorização			
Estações			
Vigilância (n.º)	Operacional (n.º)	Hidrométrica (n.º)	Sedimentológica (n.º)
0	0	0	0

Avaliação do Estado		
Elementos de qualidade		
Tipo de Elemento	Classificação	Parâmetro
		Responsável/A recuperar
Estado/Potencial Ecológico		
Biológicos	Desconhecido/Sem informação	
Hidromorfológicos	Desconhecido/Sem informação	
Físico-Químicos Gerais	Desconhecido/Sem informação	
Poluentes específicos	Desconhecido/Sem informação	
Estado Químico		
Substâncias Prioritárias e outros elementos	Desconhecido	

Classificação do estado				
Estado Químico				
Ciclo de Planeamento	Estado	Nível de confiança	Pressão(ões) responsável(eis)	Identificação da(s) Pressão(ões) responsável(eis)
1º Ciclo (2009-2015)	Desconhecido			
2º Ciclo (2016-2021)	Desconhecido	Sem informação		
Estado/Potencial ecológico				
Ciclo de Planeamento	Estado	Nível de confiança	Pressão(ões) responsável(eis)	Identificação da(s) Pressão(ões) responsável(eis)

Classificação do estado				
1º Ciclo (2009-2015)	Desconhecido/Sem informação	Sem informação		
2º Ciclo (2016-2021)	Bom	Baixo		
Classificação do estado global				
1º Ciclo			2º Ciclo	
Desconhecido			Bom e Superior	
Avaliação das Zonas Protegidas				
Designação		Ciclo de Planeamento		
		1º Ciclo	2º Ciclo	

Objetivos Ambientais	
Ciclo de Planeamento	
1º Ciclo	Desconhecido
Ano	Desconhecido
Prorrogação ou derrogação	
Justificação	
2º Ciclo	Bom e superior
Ano	2015
Prorrogação ou derrogação	
Justificação	

Observações

Medidas do 1º Ciclo de Planeamento		
Medida	Estado de implementação	
Código - Designação	Ano	Estado
SUP_E279_AT3-RH5 Reabilitação e requalificação de linhas de água	2015	Em execução
SUP_E311_AT6-RH5 SIARL - Sistema de Informação de Apoio à Reposição da Legalidade	2015	Executada
SUP_E345_AT4-RH5 Realização de planos de gestão de lamas e efluentes pecuários	2015	Em execução
SUP_P360_AT3-RH5 Desenvolvimento de Planos de Gestão dos Riscos de Inundações.	2015	Em execução
SUP_P361_AT1-RH5 Complemento dos sistemas de classificação do estado ecológico e do potencial ecológico das massas de água superficiais.	2015	Em execução
SUP_P431_AT1-RH5 Elaboração de um Manual sobre o Regime Jurídico da Utilização dos Recursos Hídricos na Perspetiva Contraordenacional	2015	Executada
SUP_P433_AT3-RH5 Reforço de Meios de Fiscalização do SEPNA para o combate à pesca ilegal de espécies migradoras	2015	Executada
SUP_P443_AT1-RH5 Reavaliação do Título de Utilização dos Recursos Hídricos (TURH) emitidos para os setores de atividades suscetíveis de causar poluição por substâncias perigosas	2015	Em execução
SUP_P449_AT3-RH5 Demarcação de troços navegáveis e fluviáveis	2015	Em execução
SUP_P450_AT4-RH5 Definir limites de descarga para as unidades industriais ligadas aos coletores municipais	2015	Em execução
SUP_P488_AT3-RH5 Atualização do levantamento do potencial de produção em mini-hídricas	2015	Executada
SUP_SUB_E334_AT7-RH5 Implementação da recomendação tarifária ERSAR n.º 2/2010	2015	Em execução
SUP_SUB_E62_AT7-RH5 Publicação do Diploma do regime económico e financeiro dos recursos hídricos e respetiva implementação	2015	Executada
SUP_SUB_E63_AT5-RH5 Fiscalização de unidades com títulos de utilização emitidos	2015	Em execução
SUP_SUB_P2_AT4-RH5 Garantia de boas condições agrícolas e ambientais	2015	Em execução
SUP_SUB_P25_AT1-RH5 Implementação e acompanhamento do Regime de Exercício da Atividade Industrial (REAI)	2015	Em execução
SUP_SUB_P269_AT4-RH5 Implementação de um sistema integrado de gestão dos Títulos de Utilização dos Recursos Hídricos (TURH)	2015	Executada
SUP_SUB_P32_AT5-RH5 Definição de programa plurianual de fiscalização	2015	Em execução
SUP_SUB_P337_AT6-RH5 Desenvolvimento de ações de sensibilização e formação	2015	Executada
SUP_SUB_P346_AT5-RH5 Reforço da monitorização da qualidade da água para abastecimento público	2015	Executada

Medidas do 1º Ciclo de Planeamento		
Medida	Estado de implementação	
Código - Designação	Ano	Estado
SUP_SUB_P36_AT4-RH5 Estudo para identificação de aglomerados onde é viável a adoção de soluções eficazes de drenagem e tratamento de águas residuais	2015	Em execução
SUP_SUB_P368_AT4-RH5 Integração dos dados relativos aos níveis de tratamento das águas destinadas ao consumo humano	2015	Em execução
SUP_SUB_P39_AT4-RH5 Implementação e acompanhamento do Regime de Exercício da Atividade Pecuária (REAP)	2015	Em execução
SUP_SUB_P422_AT1-RH5 Publicação do Regime de Utilização dos Recursos Hídricos e respetiva implementação - Decreto-Lei n.º 226-A/2007, de 31 de maio	2015	Executada
SUP_SUB_P424_AT1-RH5 Regularização excecional das utilizações dos recursos hídricos do Decreto-Lei n.º 226A/2007, de 31 de maio	2015	Executada
SUP_SUB_P425_AT1-RH5 Aplicação conjunta das disposições previstas na legislação relativa à responsabilidade ambiental	2015	Executada
SUP_SUB_P427_AT5-RH5 Otimização das redes de monitorização de avaliação do estado das massas de água e das zonas protegidas	2015	Executada
SUP_SUB_P445_AT5-RH5 Desenvolvimento e implementação de estudo piloto	2015	Executada
SUP_SUB_P480_AT4-RH5 Aplicação da recomendação IRAR nº 1/2007, gestão de fossas sépticas no âmbito de soluções particulares de disposição de águas residuais	2015	Em execução
SUP_SUB_P9_AT2-RH5 Balanço e reprogramação do Programa Nacional para o Uso Eficiente da água (PNUEA)	2015	Em execução
SUP_E54_AT3-RH5 Elaboração do projeto do “Guia metodológico para elaboração do Plano de Gestão de Risco de Inundações para Zonas Urbanas	2015	Não executada
SUP_P332_AT7-RH5 Estudo para avaliação de custos de escassez e aplicação de coeficientes de escassez diferenciados por bacia no cálculo da Taxa Recursos Hídricos (TRH)	2015	Não executada
SUP_P343_AT4-RH5 Estudo complementar para avaliação do impacte das pressões	2015	Não executada
SUP_P430_AT5-RH5 Estudo do impacto das alterações climáticas no cumprimento dos objetivos ambientais	2015	Não executada
SUP_P434_AT7-RH5 Análise da viabilidade de implementação de um plano para restabelecimento da conectividade dos cursos de água para a fauna piscícola	2015	Não executada
SUP_P448_AT3-RH5 Definição de áreas a preservar ao nível das bacias hidrográficas	2015	Não executada
SUP_SUB_P265_AT5-RH5 Acompanhamento dos impactes nas massas de água em resultado da implementação do Decreto-Lei n.º 276/2009, de 2 de outubro	2015	Não executada
SUP_SUB_P28_AT4-RH5 Implementação e acompanhamento da Estratégia Nacional de	2015	Não executada

Medidas do 1º Ciclo de Planeamento		
Medida	Estado de implementação	
Código - Designação	Ano	Estado
Efluentes Agropecuários e Agroindustriais (ENEAPAI) no atual enquadramento legal		
SUP_SUB_P364_AT3-RH5 Identificação de reservas estratégicas para fazer face a situações de escassez	2015	Não executada
SUP_SUB_P367_AT4-RH5 Identificação das áreas condicionadas à utilização agrícola de lamas de depuração e efluentes pecuários	2015	Não executada
SUP_SUB_P426_AT1-RH5 Regulamentação da Lei da Água	2015	Não executada
SUP_SUB_P440_AT3-RH5 Sistema de Previsão e Gestão de Secas	2015	Não executada

Medidas do 2º Ciclo de Planeamento		
Medida	Programação Física	
Código - Designação	1º Ciclo	Ano
PTE1P01M45_SUP_RH5 Construção de várias ETAR e respetivas redes no concelho de Estremoz	Não	2016-2021
PTE1P15M14_SUP_RH5 Construção de sistemas de drenagem de águas residuais em falta no concelho de Estremoz	Não	2016-2021

A massa de água vai ainda beneficiar de medidas de âmbito regional, apresentadas na Parte 6 do PGRH.

Ficha de Caracterização de Massa de Água Superficial

Código: PT05TEJ1091**Nome:** Ribeira da Fanica**Categoria:** Rio**Bacia hidrográfica:** Tejo**Natureza:** Natural**Sub-bacia hidrográfica:** Divor**Tipologia:** Depósitos Sedimentares do Tejo e Sado**Extensão da MA (km):** 4,9468**Internacional:** Não**Área da MA (km²):****Código ES:****Área da bacia da MA (km²):** 19,057

Enquadramento Territorial

Concelhos: ARRAIOLOS, CORUCHE, MORA

Zonas Protegidas

Código	Tipo	Designação
--------	------	------------

Pressões Quantitativas e Qualitativas

Captação de água por setor de atividade

Setor	Volume (hm ³ /ano)	Pressão Significativa
Indústria	0,001	Não

Pressões Quantitativas e Qualitativas					
<i>Cargas por setor de atividade (kg/ano)</i>					
Setor	CBO₅	CQO	N_{total}	P_{total}	Pressão Significativa
Agrícola			6990,1	1124,393	Não
Pecuária			4435,853	191,863	Não
<i>Pressão Transfronteiriça</i>					
Setor	Captações (Nº)		Rejeições de águas residuais (Nº)		

Pressões Hidromorfológicas				
Tipo			Valor	
Barragens (N.º)			3	
<i>Barragens</i>				
Designação	Classe	Volume útil armazenado (hm³)	Dispositivos de transposição para peixes	Regime de Caudais Ecológicos
Jacinto Relvas	Outras IH	0,017		A implementar
Peso	Outras IH			
Peso 1	Grandes Barragens (RSB)			
<i>Intervenções</i>				
Tipo de intervenção			Nº	
<i>Regularização fluvial</i>				
Tipo de intervenção			Objetivo	
<i>Transvases</i>				
Massa de água de destino (Código - Designação)		Objetivo		Caudal (m³/dia)
<i>Pressão Transfronteiriça</i>				
Tipo de pressão			Valor	

Monitorização			
Estações			
Vigilância (n.º)	Operacional (n.º)	Hidrométrica (n.º)	Sedimentológica (n.º)
0	0	0	0

Avaliação do Estado		
Elementos de qualidade		
Tipo de Elemento	Classificação	Parâmetro
		Responsável/A recuperar
Estado/Potencial Ecológico		
Biológicos	Desconhecido/Sem informação	
Hidromorfológicos	Desconhecido/Sem informação	
Físico-Químicos Gerais	Desconhecido/Sem informação	
Poluentes específicos	Desconhecido/Sem informação	
Estado Químico		
Substâncias Prioritárias e outros elementos	Desconhecido	

Classificação do estado				
Estado Químico				
Ciclo de Planeamento	Estado	Nível de confiança	Pressão(ões) responsável(eis)	Identificação da(s) Pressão(ões) responsável(eis)
1º Ciclo (2009-2015)	Desconhecido			
2º Ciclo (2016-2021)	Desconhecido	Sem informação		
Estado/Potencial ecológico				
Ciclo de Planeamento	Estado	Nível de confiança	Pressão(ões) responsável(eis)	Identificação da(s) Pressão(ões) responsável(eis)

Classificação do estado				
1º Ciclo (2009-2015)	Desconhecido/Sem informação	Sem informação		
2º Ciclo (2016-2021)	Bom	Baixo		
Classificação do estado global				
1º Ciclo			2º Ciclo	
Desconhecido			Bom e Superior	
Avaliação das Zonas Protegidas				
Designação	Ciclo de Planeamento			
	1º Ciclo		2º Ciclo	

Objetivos Ambientais	
Ciclo de Planeamento	
1º Ciclo	Desconhecido
Ano	Desconhecido
Prorrogação ou derrogação	
Justificação	
2º Ciclo	Bom e superior
Ano	2015
Prorrogação ou derrogação	
Justificação	

Observações

Medidas do 1º Ciclo de Planeamento		
Medida	Estado de implementação	
Código - Designação	Ano	Estado
SUP_E279_AT3-RH5 Reabilitação e requalificação de linhas de água	2015	Em execução
SUP_E311_AT6-RH5 SIARL - Sistema de Informação de Apoio à Reposição da Legalidade	2015	Executada
SUP_E345_AT4-RH5 Realização de planos de gestão de lamas e efluentes pecuários	2015	Em execução
SUP_P360_AT3-RH5 Desenvolvimento de Planos de Gestão dos Riscos de Inundações.	2015	Em execução
SUP_P361_AT1-RH5 Complemento dos sistemas de classificação do estado ecológico e do potencial ecológico das massas de água superficiais.	2015	Em execução
SUP_P431_AT1-RH5 Elaboração de um Manual sobre o Regime Jurídico da Utilização dos Recursos Hídricos na Perspetiva Contraordenacional	2015	Executada
SUP_P433_AT3-RH5 Reforço de Meios de Fiscalização do SEPNA para o combate à pesca ilegal de espécies migradoras	2015	Executada
SUP_P443_AT1-RH5 Reavaliação do Título de Utilização dos Recursos Hídricos (TURH) emitidos para os setores de atividades suscetíveis de causar poluição por substâncias perigosas	2015	Em execução
SUP_P449_AT3-RH5 Demarcação de troços navegáveis e fluviáveis	2015	Em execução
SUP_P450_AT4-RH5 Definir limites de descarga para as unidades industriais ligadas aos coletores municipais	2015	Em execução
SUP_P488_AT3-RH5 Atualização do levantamento do potencial de produção em mini-hídricas	2015	Executada
SUP_SUB_E334_AT7-RH5 Implementação da recomendação tarifária ERSAR n.º 2/2010	2015	Em execução
SUP_SUB_E62_AT7-RH5 Publicação do Diploma do regime económico e financeiro dos recursos hídricos e respetiva implementação	2015	Executada
SUP_SUB_E63_AT5-RH5 Fiscalização de unidades com títulos de utilização emitidos	2015	Em execução
SUP_SUB_P2_AT4-RH5 Garantia de boas condições agrícolas e ambientais	2015	Em execução
SUP_SUB_P25_AT1-RH5 Implementação e acompanhamento do Regime de Exercício da Atividade Industrial (REAI)	2015	Em execução
SUP_SUB_P269_AT4-RH5 Implementação de um sistema integrado de gestão dos Títulos de Utilização dos Recursos Hídricos (TURH)	2015	Executada
SUP_SUB_P32_AT5-RH5 Definição de programa plurianual de fiscalização	2015	Em execução
SUP_SUB_P337_AT6-RH5 Desenvolvimento de ações de sensibilização e formação	2015	Executada
SUP_SUB_P346_AT5-RH5 Reforço da monitorização da qualidade da água para abastecimento público	2015	Executada

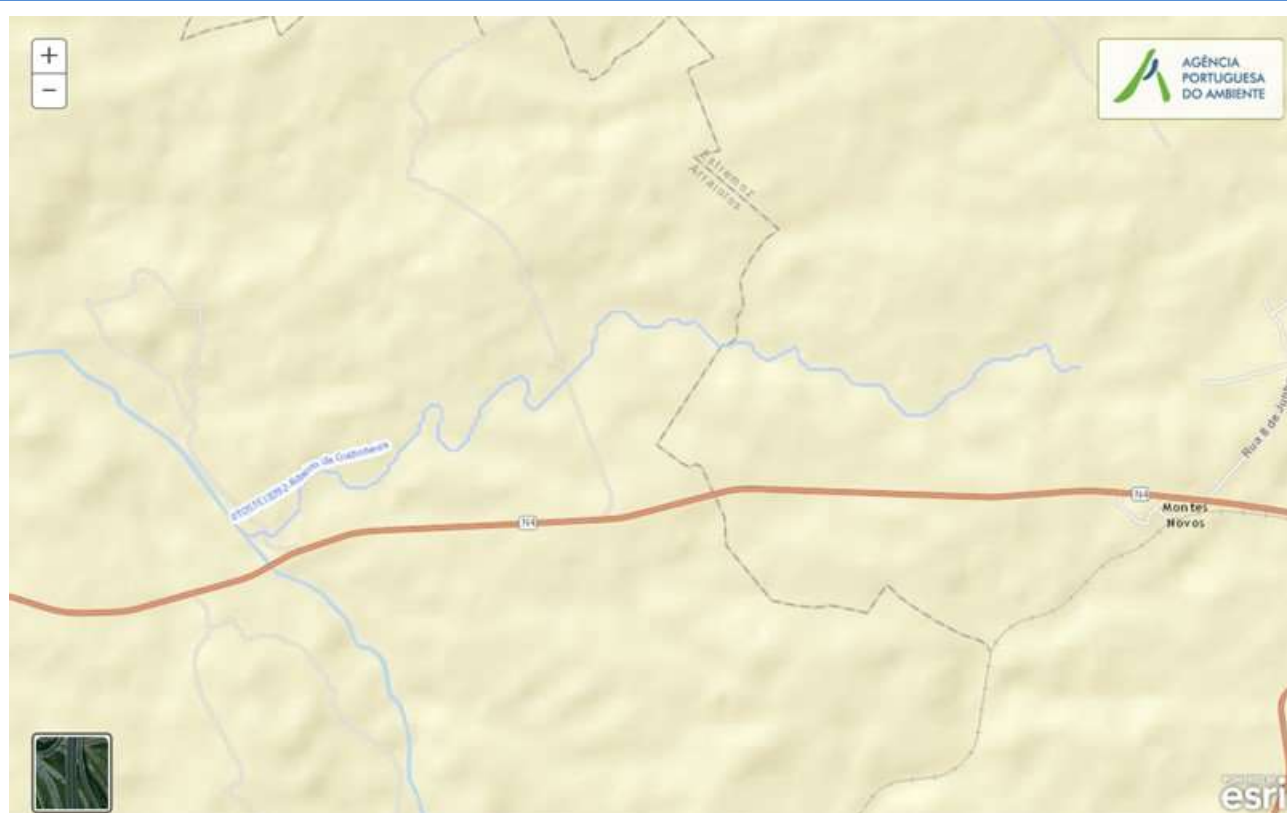
Medidas do 1º Ciclo de Planeamento		
Medida	Estado de implementação	
Código - Designação	Ano	Estado
SUP_SUB_P36_AT4-RH5 Estudo para identificação de aglomerados onde é viável a adoção de soluções eficazes de drenagem e tratamento de águas residuais	2015	Em execução
SUP_SUB_P368_AT4-RH5 Integração dos dados relativos aos níveis de tratamento das águas destinadas ao consumo humano	2015	Em execução
SUP_SUB_P39_AT4-RH5 Implementação e acompanhamento do Regime de Exercício da Atividade Pecuária (REAP)	2015	Em execução
SUP_SUB_P422_AT1-RH5 Publicação do Regime de Utilização dos Recursos Hídricos e respetiva implementação - Decreto-Lei n.º 226-A/2007, de 31 de maio	2015	Executada
SUP_SUB_P424_AT1-RH5 Regularização excecional das utilizações dos recursos hídricos do Decreto-Lei n.º 226A/2007, de 31 de maio	2015	Executada
SUP_SUB_P425_AT1-RH5 Aplicação conjunta das disposições previstas na legislação relativa à responsabilidade ambiental	2015	Executada
SUP_SUB_P427_AT5-RH5 Otimização das redes de monitorização de avaliação do estado das massas de água e das zonas protegidas	2015	Executada
SUP_SUB_P445_AT5-RH5 Desenvolvimento e implementação de estudo piloto	2015	Executada
SUP_SUB_P480_AT4-RH5 Aplicação da recomendação IRAR nº 1/2007, gestão de fossas sépticas no âmbito de soluções particulares de disposição de águas residuais	2015	Em execução
SUP_SUB_P9_AT2-RH5 Balanço e reprogramação do Programa Nacional para o Uso Eficiente da água (PNUEA)	2015	Em execução
SUP_E83_AT4-RH5 Sistema Intermunicipal de Abastecimento de Água e Saneamento da Lezíria do Tejo (Saneamento) - 2ª Fase	2015	Executada
SUP_E84_AT4-RH5 Sistema Intermunicipal de Abastecimento e de Saneamento de Água da Lezíria do Tejo e do Almonda (Abastecimento) - 3ª Fase	2015	Executada
SUP_E85_AT4-RH5 Sistema Intermunicipal de Abastecimento de água e Saneamento da Lezíria do Tejo e do Almonda (Saneamento) - 3ª Fase	2015	Executada
SUP_E54_AT3-RH5 Elaboração do projeto do “Guia metodológico para elaboração do Plano de Gestão de Risco de Inundações para Zonas Urbanas	2015	Não executada
SUP_P332_AT7-RH5 Estudo para avaliação de custos de escassez e aplicação de coeficientes de escassez diferenciados por bacia no cálculo da Taxa Recursos Hídricos (TRH)	2015	Não executada
SUP_P343_AT4-RH5 Estudo complementar para avaliação do impacte das pressões	2015	Não executada
SUP_P430_AT5-RH5 Estudo do impacto das alterações climáticas no cumprimento dos objetivos ambientais	2015	Não executada

Medidas do 1º Ciclo de Planeamento		
Medida	Estado de implementação	
Código - Designação	Ano	Estado
SUP_P434_AT7-RH5 Análise da viabilidade de implementação de um plano para restabelecimento da conectividade dos cursos de água para a fauna piscícola	2015	Não executada
SUP_P448_AT3-RH5 Definição de áreas a preservar ao nível das bacias hidrográficas	2015	Não executada
SUP_SUB_P265_AT5-RH5 Acompanhamento dos impactes nas massas de água em resultado da implementação do Decreto-Lei n.º 276/2009, de 2 de outubro	2015	Não executada
SUP_SUB_P28_AT4-RH5 Implementação e acompanhamento da Estratégia Nacional de Efluentes Agropecuários e Agroindustriais (ENEAPAI) no atual enquadramento legal	2015	Não executada
SUP_SUB_P364_AT3-RH5 Identificação de reservas estratégicas para fazer face a situações de escassez	2015	Não executada
SUP_SUB_P367_AT4-RH5 Identificação das áreas condicionadas à utilização agrícola de lamas de depuração e efluentes pecuários	2015	Não executada
SUP_SUB_P426_AT1-RH5 Regulamentação da Lei da Água	2015	Não executada
SUP_SUB_P440_AT3-RH5 Sistema de Previsão e Gestão de Secas	2015	Não executada

Medidas do 2º Ciclo de Planeamento		
Medida	Programação Física	
Código - Designação	1º Ciclo	Ano

A massa de água vai ainda beneficiar de medidas de âmbito regional, apresentadas na Parte 6 do PGRH.

Ficha de Caracterização de Massa de Água Superficial

Código: PT05TEJ1092**Nome:** Ribeiro da Gudinheira**Categoria:** Rio**Bacia hidrográfica:** Tejo**Natureza:** Natural**Sub-bacia hidrográfica:** Seda**Tipologia:** Rios do Sul de Pequena Dimensão**Extensão da MA (km):** 8,2914**Internacional:** Não**Área da MA (km²):****Código ES:****Área da bacia da MA (km²):** 35,7702

Enquadramento Territorial

Concelhos: ARRAIOLOS, ESTREMOZ

Zonas Protegidas

Código	Tipo	Designação
--------	------	------------

Pressões Quantitativas e Qualitativas

Captação de água por setor de atividade

Setor	Volume (hm³/ano)	Pressão Significativa
Agrícola	0,02	Não

Pressões Quantitativas e Qualitativas					
<i>Cargas por setor de atividade (kg/ano)</i>					
Setor	CBO₅	CQO	N_{total}	P_{total}	Pressão Significativa
Urbano	337,26	562,1	224,84	47,779	Não
Agrícola			13579,112	2255,087	Não
Pecuária			11091,062	496,588	Não
<i>Pressão Transfronteiriça</i>					
Setor	Captações (Nº)		Rejeições de águas residuais (Nº)		

Pressões Hidromorfológicas				
Tipo			Valor	
Barragens (N.º)			6	
<i>Barragens</i>				
Designação	Classe	Volume útil armazenado (hm³)	Dispositivos de transposição para peixes	Regime de Caudais Ecológicos
Fernando S Farto	Outras IH			
Godinheira	Barragens (RSB)			
João Espanadal	Outras IH			
Justino Serrano	Outras IH	0,01		
Luís José Gomes de Resende	Outras IH	0,025		
Rosária de Jesus Ramalho Serrano Véstia	Outras IH	0,01		A implementar
<i>Intervenções</i>				
Tipo de intervenção			Nº	
<i>Regularização fluvial</i>				
Tipo de intervenção			Objetivo	
<i>Transvases</i>				
Massa de água de destino (Código - Designação)	Objetivo		Caudal (m³/dia)	

Pressões Hidromorfológicas	
<i>Pressão Transfronteiriça</i>	
<i>Tipo de pressão</i>	<i>Valor</i>

Monitorização			
<i>Estações</i>			
<i>Vigilância (n.º)</i>	<i>Operacional (n.º)</i>	<i>Hidrométrica (n.º)</i>	<i>Sedimentológica (n.º)</i>
0	0	0	0

Avaliação do Estado		
<i>Elementos de qualidade</i>		
<i>Tipo de Elemento</i>	<i>Classificação</i>	<i>Parâmetro</i>
		<i>Responsável/A recuperar</i>
<i>Estado/Potencial Ecológico</i>		
Biológicos	Desconhecido/Sem informação	
Hidromorfológicos	Desconhecido/Sem informação	
Físico-Químicos Gerais	Desconhecido/Sem informação	
Poluentes específicos	Desconhecido/Sem informação	
<i>Estado Químico</i>		
Substâncias Prioritárias e outros elementos	Desconhecido	

Classificação do estado				
<i>Estado Químico</i>				
<i>Ciclo de Planeamento</i>	<i>Estado</i>	<i>Nível de confiança</i>	<i>Pressão(ões) responsável(eis)</i>	<i>Identificação da(s) Pressão(ões) responsável(eis)</i>
1º Ciclo (2009-2015)	Desconhecido			

Classificação do estado				
2º Ciclo (2016-2021)	Desconhecido	Sem informação		
Estado/Potencial ecológico				
Ciclo de Planeamento	Estado	Nível de confiança	Pressão(ões) responsável(eis)	Identificação da(s) Pressão(ões) responsável(eis)
1º Ciclo (2009-2015)	Desconhecido/Sem informação	Sem informação		
2º Ciclo (2016-2021)	Bom	Baixo		
Classificação do estado global				
1º Ciclo			2º Ciclo	
Desconhecido			Bom e Superior	
Avaliação das Zonas Protegidas				
Designação	Ciclo de Planeamento			
	1º Ciclo	2º Ciclo		

Objetivos Ambientais	
Ciclo de Planeamento	
1º Ciclo	Desconhecido
Ano	Desconhecido
Prorrogação ou derrogação	
Justificação	
2º Ciclo	Bom e superior
Ano	2015
Prorrogação ou derrogação	
Justificação	

Observações

Medidas do 1º Ciclo de Planeamento		
Medida	Estado de implementação	
Código - Designação	Ano	Estado
SUP_E279_AT3-RH5 Reabilitação e requalificação de linhas de água	2015	Em execução
SUP_E311_AT6-RH5 SIARL - Sistema de Informação de Apoio à Reposição da Legalidade	2015	Executada
SUP_E345_AT4-RH5 Realização de planos de gestão de lamas e efluentes pecuários	2015	Em execução
SUP_P360_AT3-RH5 Desenvolvimento de Planos de Gestão dos Riscos de Inundações.	2015	Em execução
SUP_P361_AT1-RH5 Complemento dos sistemas de classificação do estado ecológico e do potencial ecológico das massas de água superficiais.	2015	Em execução
SUP_P431_AT1-RH5 Elaboração de um Manual sobre o Regime Jurídico da Utilização dos Recursos Hídricos na Perspetiva Contraordenacional	2015	Executada
SUP_P433_AT3-RH5 Reforço de Meios de Fiscalização do SEPNA para o combate à pesca ilegal de espécies migradoras	2015	Executada
SUP_P443_AT1-RH5 Reavaliação do Título de Utilização dos Recursos Hídricos (TURH) emitidos para os setores de atividades suscetíveis de causar poluição por substâncias perigosas	2015	Em execução
SUP_P449_AT3-RH5 Demarcação de troços navegáveis e fluviáveis	2015	Em execução
SUP_P450_AT4-RH5 Definir limites de descarga para as unidades industriais ligadas aos coletores municipais	2015	Em execução
SUP_P488_AT3-RH5 Atualização do levantamento do potencial de produção em mini-hídricas	2015	Executada
SUP_SUB_E334_AT7-RH5 Implementação da recomendação tarifária ERSAR n.º 2/2010	2015	Em execução
SUP_SUB_E62_AT7-RH5 Publicação do Diploma do regime económico e financeiro dos recursos hídricos e respetiva implementação	2015	Executada
SUP_SUB_E63_AT5-RH5 Fiscalização de unidades com títulos de utilização emitidos	2015	Em execução
SUP_SUB_P2_AT4-RH5 Garantia de boas condições agrícolas e ambientais	2015	Em execução
SUP_SUB_P25_AT1-RH5 Implementação e acompanhamento do Regime de Exercício da Atividade Industrial (REAL)	2015	Em execução
SUP_SUB_P269_AT4-RH5 Implementação de um sistema integrado de gestão dos Títulos de Utilização dos Recursos Hídricos (TURH)	2015	Executada
SUP_SUB_P32_AT5-RH5 Definição de programa plurianual de fiscalização	2015	Em execução

Medidas do 1º Ciclo de Planeamento		
Medida	Estado de implementação	
Código - Designação	Ano	Estado
SUP_SUB_P337_AT6-RH5 Desenvolvimento de ações de sensibilização e formação	2015	Executada
SUP_SUB_P346_AT5-RH5 Reforço da monitorização da qualidade da água para abastecimento público	2015	Executada
SUP_SUB_P36_AT4-RH5 Estudo para identificação de aglomerados onde é viável a adoção de soluções eficazes de drenagem e tratamento de águas residuais	2015	Em execução
SUP_SUB_P368_AT4-RH5 Integração dos dados relativos aos níveis de tratamento das águas destinadas ao consumo humano	2015	Em execução
SUP_SUB_P39_AT4-RH5 Implementação e acompanhamento do Regime de Exercício da Atividade Pecuária (REAP)	2015	Em execução
SUP_SUB_P422_AT1-RH5 Publicação do Regime de Utilização dos Recursos Hídricos e respetiva implementação - Decreto-Lei n.º 226-A/2007, de 31 de maio	2015	Executada
SUP_SUB_P424_AT1-RH5 Regularização excecional das utilizações dos recursos hídricos do Decreto-Lei n.º 226A/2007, de 31 de maio	2015	Executada
SUP_SUB_P425_AT1-RH5 Aplicação conjunta das disposições previstas na legislação relativa à responsabilidade ambiental	2015	Executada
SUP_SUB_P427_AT5-RH5 Otimização das redes de monitorização de avaliação do estado das massas de água e das zonas protegidas	2015	Executada
SUP_SUB_P445_AT5-RH5 Desenvolvimento e implementação de estudo piloto	2015	Executada
SUP_SUB_P480_AT4-RH5 Aplicação da recomendação IRAR nº 1/2007, gestão de fossas sépticas no âmbito de soluções particulares de disposição de águas residuais	2015	Em execução
SUP_SUB_P9_AT2-RH5 Balanço e reprogramação do Programa Nacional para o Uso Eficiente da água (PNUEA)	2015	Em execução
SUP_E54_AT3-RH5 Elaboração do projeto do “Guia metodológico para elaboração do Plano de Gestão de Risco de Inundações para Zonas Urbanas	2015	Não executada
SUP_P332_AT7-RH5 Estudo para avaliação de custos de escassez e aplicação de coeficientes de escassez diferenciados por bacia no cálculo da Taxa Recursos Hídricos (TRH)	2015	Não executada
SUP_P343_AT4-RH5 Estudo complementar para avaliação do impacte das pressões	2015	Não executada
SUP_P430_AT5-RH5 Estudo do impacto das alterações climáticas no cumprimento dos objetivos ambientais	2015	Não executada
SUP_P434_AT7-RH5 Análise da viabilidade de implementação de um plano para restabelecimento da conectividade dos cursos de água para a fauna piscícola	2015	Não executada
SUP_P448_AT3-RH5 Definição de áreas a preservar ao nível das bacias hidrográficas	2015	Não executada

Medidas do 1º Ciclo de Planeamento		
Medida	Estado de implementação	
Código - Designação	Ano	Estado
SUP_SUB_P265_AT5-RH5 Acompanhamento dos impactes nas massas de água em resultado da implementação do Decreto-Lei n.º 276/2009, de 2 de outubro	2015	Não executada
SUP_SUB_P28_AT4-RH5 Implementação e acompanhamento da Estratégia Nacional de Efluentes Agropecuários e Agroindustriais (ENEAPAI) no atual enquadramento legal	2015	Não executada
SUP_SUB_P364_AT3-RH5 Identificação de reservas estratégicas para fazer face a situações de escassez	2015	Não executada
SUP_SUB_P367_AT4-RH5 Identificação das áreas condicionadas à utilização agrícola de lamas de depuração e efluentes pecuários	2015	Não executada
SUP_SUB_P426_AT1-RH5 Regulamentação da Lei da Água	2015	Não executada
SUP_SUB_P440_AT3-RH5 Sistema de Previsão e Gestão de Secas	2015	Não executada

Medidas do 2º Ciclo de Planeamento		
Medida	Programação Física	
Código - Designação	1º Ciclo	Ano
PTE1P01M45_SUP_RH5 Construção de várias ETAR e respetivas redes no concelho de Estremoz	Não	2016-2021
PTE1P15M14_SUP_RH5 Construção de sistemas de drenagem de águas residuais em falta no concelho de Estremoz	Não	2016-2021

A massa de água vai ainda beneficiar de medidas de âmbito regional, apresentadas na Parte 6 do PGRH.

Ficha de Caracterização de Massa de Água Superficial

Código: PT05TEJ1093**Nome:** Ribeira da Perdiz**Categoria:** Rio**Bacia hidrográfica:** Tejo**Natureza:** Natural**Sub-bacia hidrográfica:** Divor**Tipologia:** Rios do Sul de Pequena Dimensão**Extensão da MA (km):** 2,0521**Internacional:** Não**Área da MA (km²):****Código ES:****Área da bacia da MA (km²):** 14,8168

Enquadramento Territorial

Concelhos: ARRAIOLOS, MORA

Zonas Protegidas

<i>Código</i>	<i>Tipo</i>	<i>Designação</i>
---------------	-------------	-------------------

Pressões Quantitativas e Qualitativas					
<i>Captação de água por setor de atividade</i>					
Setor		Volume (hm ³ /ano)		Pressão Significativa	
<i>Cargas por setor de atividade (kg/ano)</i>					
Setor	CBO ₅	CQO	N _{total}	P _{total}	Pressão Significativa
Agrícola			5705,262	963,325	Não
Pecuária			5586,153	243,829	Não
<i>Pressão Transfronteiriça</i>					
Setor		Captações (Nº)		Rejeições de águas residuais (Nº)	

Pressões Hidromorfológicas				
Tipo			Valor	
Barragens (N.º)			5	
<i>Barragens</i>				
Designação	Classe	Volume útil armazenado (hm ³)	Dispositivos de transposição para peixes	Regime de Caudais Ecológicos
Albino João	Outras IH	0,03		
António R Luís	Outras IH	0,01		A implementar
António R Luís 1	Outras IH	0,007		A implementar
António R Luís 2	Outras IH	0,011		A implementar
Sabugueiro UCPA8	Outras IH	0,014		A implementar
<i>Intervenções</i>				
Tipo de intervenção			Nº	
<i>Regularização fluvial</i>				
Tipo de intervenção			Objetivo	
<i>Transvases</i>				
Massa de água de destino (Código - Designação)	Objetivo		Caudal (m ³ /dia)	

Pressões Hidromorfológicas	
<i>Pressão Transfronteiriça</i>	
<i>Tipo de pressão</i>	<i>Valor</i>

Monitorização			
<i>Estações</i>			
<i>Vigilância (n.º)</i>	<i>Operacional (n.º)</i>	<i>Hidrométrica (n.º)</i>	<i>Sedimentológica (n.º)</i>
0	0	0	0

Avaliação do Estado		
<i>Elementos de qualidade</i>		
<i>Tipo de Elemento</i>	<i>Classificação</i>	<i>Parâmetro</i>
		<i>Responsável/A recuperar</i>
<i>Estado/Potencial Ecológico</i>		
Biológicos	Desconhecido/Sem informação	
Hidromorfológicos	Desconhecido/Sem informação	
Físico-Químicos Gerais	Desconhecido/Sem informação	
Poluentes específicos	Desconhecido/Sem informação	
<i>Estado Químico</i>		
Substâncias Prioritárias e outros elementos	Desconhecido	

Classificação do estado				
<i>Estado Químico</i>				
<i>Ciclo de Planeamento</i>	<i>Estado</i>	<i>Nível de confiança</i>	<i>Pressão(ões) responsável(eis)</i>	<i>Identificação da(s) Pressão(ões) responsável(eis)</i>
1º Ciclo (2009-2015)	Bom			

Classificação do estado				
2º Ciclo (2016-2021)	Desconhecido	Sem informação		
Estado/Potencial ecológico				
Ciclo de Planeamento	Estado	Nível de confiança	Pressão(ões) responsável(eis)	Identificação da(s) Pressão(ões) responsável(eis)
1º Ciclo (2009-2015)	Bom	Baixo		
2º Ciclo (2016-2021)	Bom	Baixo		
Classificação do estado global				
1º Ciclo			2º Ciclo	
Bom e Superior			Bom e Superior	
Avaliação das Zonas Protegidas				
Designação	Ciclo de Planeamento			
	1º Ciclo		2º Ciclo	

Objetivos Ambientais	
Ciclo de Planeamento	
1º Ciclo	Bom e superior
Ano	2015
Prorrogação ou derrogação	
Justificação	
2º Ciclo	Bom e superior
Ano	2015
Prorrogação ou derrogação	
Justificação	

Observações

Medidas do 1º Ciclo de Planeamento		
Medida	Estado de implementação	
Código - Designação	Ano	Estado
SUP_E279_AT3-RH5 Reabilitação e requalificação de linhas de água	2015	Em execução
SUP_E311_AT6-RH5 SIARL - Sistema de Informação de Apoio à Reposição da Legalidade	2015	Executada
SUP_E345_AT4-RH5 Realização de planos de gestão de lamas e efluentes pecuários	2015	Em execução
SUP_P360_AT3-RH5 Desenvolvimento de Planos de Gestão dos Riscos de Inundações.	2015	Em execução
SUP_P361_AT1-RH5 Complemento dos sistemas de classificação do estado ecológico e do potencial ecológico das massas de água superficiais.	2015	Em execução
SUP_P431_AT1-RH5 Elaboração de um Manual sobre o Regime Jurídico da Utilização dos Recursos Hídricos na Perspetiva Contraordenacional	2015	Executada
SUP_P433_AT3-RH5 Reforço de Meios de Fiscalização do SEPNA para o combate à pesca ilegal de espécies migradoras	2015	Executada
SUP_P443_AT1-RH5 Reavaliação do Título de Utilização dos Recursos Hídricos (TURH) emitidos para os setores de atividades suscetíveis de causar poluição por substâncias perigosas	2015	Em execução
SUP_P449_AT3-RH5 Demarcação de troços navegáveis e flutuáveis	2015	Em execução
SUP_P450_AT4-RH5 Definir limites de descarga para as unidades industriais ligadas aos coletores municipais	2015	Em execução
SUP_P488_AT3-RH5 Atualização do levantamento do potencial de produção em mini-hídricas	2015	Executada
SUP_SUB_E334_AT7-RH5 Implementação da recomendação tarifária ERSAR n.º 2/2010	2015	Em execução
SUP_SUB_E62_AT7-RH5 Publicação do Diploma do regime económico e financeiro dos recursos hídricos e respetiva implementação	2015	Executada
SUP_SUB_E63_AT5-RH5 Fiscalização de unidades com títulos de utilização emitidos	2015	Em execução
SUP_SUB_P2_AT4-RH5 Garantia de boas condições agrícolas e ambientais	2015	Em execução
SUP_SUB_P25_AT1-RH5 Implementação e acompanhamento do Regime de Exercício da Atividade Industrial (REAI)	2015	Em execução
SUP_SUB_P269_AT4-RH5 Implementação de um sistema integrado de gestão dos Títulos de Utilização dos Recursos Hídricos (TURH)	2015	Executada
SUP_SUB_P32_AT5-RH5 Definição de programa plurianual de fiscalização	2015	Em execução
SUP_SUB_P337_AT6-RH5 Desenvolvimento de ações de sensibilização e formação	2015	Executada
SUP_SUB_P346_AT5-RH5 Reforço da monitorização da qualidade da água para abastecimento	2015	Executada

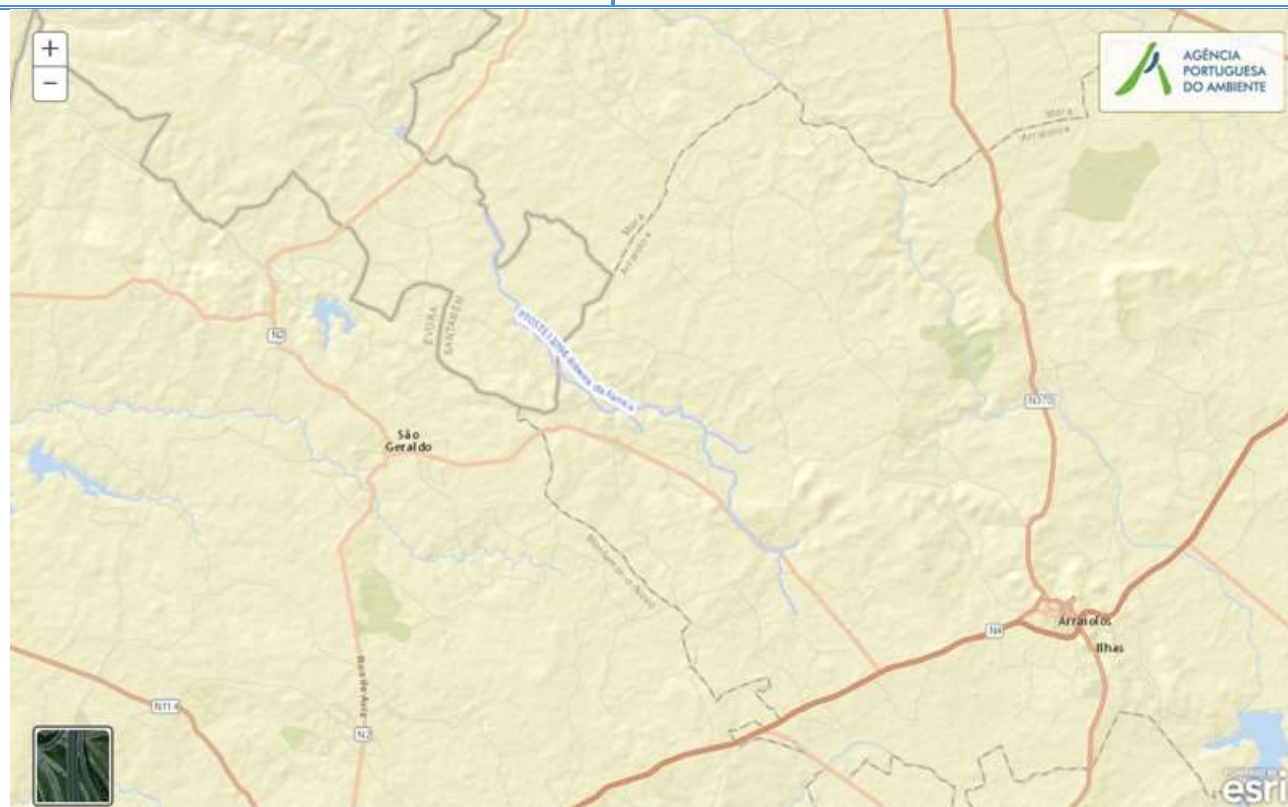
Medidas do 1º Ciclo de Planeamento		
Medida	Estado de implementação	
Código - Designação	Ano	Estado
público		
SUP_SUB_P36_AT4-RH5 Estudo para identificação de aglomerados onde é viável a adoção de soluções eficazes de drenagem e tratamento de águas residuais	2015	Em execução
SUP_SUB_P368_AT4-RH5 Integração dos dados relativos aos níveis de tratamento das águas destinadas ao consumo humano	2015	Em execução
SUP_SUB_P39_AT4-RH5 Implementação e acompanhamento do Regime de Exercício da Atividade Pecuária (REAP)	2015	Em execução
SUP_SUB_P422_AT1-RH5 Publicação do Regime de Utilização dos Recursos Hídricos e respetiva implementação - Decreto-Lei n.º 226-A/2007, de 31 de maio	2015	Executada
SUP_SUB_P424_AT1-RH5 Regularização excecional das utilizações dos recursos hídricos do Decreto-Lei n.º 226A/2007, de 31 de maio	2015	Executada
SUP_SUB_P425_AT1-RH5 Aplicação conjunta das disposições previstas na legislação relativa à responsabilidade ambiental	2015	Executada
SUP_SUB_P427_AT5-RH5 Otimização das redes de monitorização de avaliação do estado das massas de água e das zonas protegidas	2015	Executada
SUP_SUB_P445_AT5-RH5 Desenvolvimento e implementação de estudo piloto	2015	Executada
SUP_SUB_P480_AT4-RH5 Aplicação da recomendação IRAR nº 1/2007, gestão de fossas sépticas no âmbito de soluções particulares de disposição de águas residuais	2015	Em execução
SUP_SUB_P9_AT2-RH5 Balanço e reprogramação do Programa Nacional para o Uso Eficiente da água (PNUEA)	2015	Em execução
SUP_E54_AT3-RH5 Elaboração do projeto do “Guia metodológico para elaboração do Plano de Gestão de Risco de Inundações para Zonas Urbanas	2015	Não executada
SUP_P332_AT7-RH5 Estudo para avaliação de custos de escassez e aplicação de coeficientes de escassez diferenciados por bacia no cálculo da Taxa Recursos Hídricos (TRH)	2015	Não executada
SUP_P343_AT4-RH5 Estudo complementar para avaliação do impacte das pressões	2015	Não executada
SUP_P430_AT5-RH5 Estudo do impacto das alterações climáticas no cumprimento dos objetivos ambientais	2015	Não executada
SUP_P434_AT7-RH5 Análise da viabilidade de implementação de um plano para restabelecimento da conectividade dos cursos de água para a fauna piscícola	2015	Não executada
SUP_P448_AT3-RH5 Definição de áreas a preservar ao nível das bacias hidrográficas	2015	Não executada
SUP_SUB_P265_AT5-RH5 Acompanhamento dos impactes nas massas de água em resultado da implementação do Decreto-Lei n.º 276/2009, de 2 de outubro	2015	Não executada

Medidas do 1º Ciclo de Planeamento		
Medida	Estado de implementação	
Código - Designação	Ano	Estado
SUP_SUB_P28_AT4-RH5 Implementação e acompanhamento da Estratégia Nacional de Efluentes Agropecuários e Agroindustriais (ENEAPAI) no atual enquadramento legal	2015	Não executada
SUP_SUB_P364_AT3-RH5 Identificação de reservas estratégicas para fazer face a situações de escassez	2015	Não executada
SUP_SUB_P367_AT4-RH5 Identificação das áreas condicionadas à utilização agrícola de lamas de depuração e efluentes pecuários	2015	Não executada
SUP_SUB_P426_AT1-RH5 Regulamentação da Lei da Água	2015	Não executada
SUP_SUB_P440_AT3-RH5 Sistema de Previsão e Gestão de Secas	2015	Não executada

Medidas do 2º Ciclo de Planeamento		
Medida	Programação Física	
Código - Designação	1º Ciclo	Ano

A massa de água vai ainda beneficiar de medidas de âmbito regional, apresentadas na Parte 6 do PGRH.

Ficha de Caracterização de Massa de Água Superficial

Código: PT05TEJ1094**Nome:** Ribeira da Fanica**Categoria:** Rio**Bacia hidrográfica:** Tejo**Natureza:** Natural**Sub-bacia hidrográfica:** Divor**Tipologia:** Rios do Sul de Pequena Dimensão**Extensão da MA (km):** 21,1266**Internacional:** Não**Área da MA (km²):****Código ES:****Área da bacia da MA (km²):** 81,5791

Enquadramento Territorial

Concelhos: ARRAIOLOS, CORUCHE

Zonas Protegidas

Código	Tipo	Designação
--------	------	------------

Pressões Quantitativas e Qualitativas					
<i>Captação de água por setor de atividade</i>					
Setor	Volume (hm³/ano)			Pressão Significativa	
<i>Cargas por setor de atividade (kg/ano)</i>					
Setor	CBO₅	CQO	N_{total}	P_{total}	Pressão Significativa
Urbano	2146,724	4796,38	1152,908	127,861	Não
Agrícola			31910,327	5445,853	Não
Pecuária			29455,492	1288,099	Não
<i>Pressão Transfronteiriça</i>					
Setor	Captações (N^o)		Rejeições de águas residuais (N^o)		

Pressões Hidromorfológicas					
Tipo			Valor		
Barragens (N.º)			35		
<i>Barragens</i>					
Designação	Classe	Volume útil armazenado (hm³)	Dispositivos de transposição para peixes	Regime de Caudais Ecológicos	
6 Agosto UCPA	Outras IH				
6 Agosto UCPA1	Outras IH				
6 Agosto UCPA2	Outras IH				
Açude Negro	Outras IH				
António Jesus Venda	Outras IH			A implementar	
António Jesus Venda 1	Outras IH			A implementar	
António Jesus Venda 3	Outras IH			A implementar	
António M Sousa	Outras IH	0,017		A implementar	
António R Luís 4	Outras IH			A implementar	
António R Luís 5	Outras IH			A implementar	
Barragem sita em "Barrocal de Cima"	Outras IH			A implementar	

Pressões Hidromorfológicas				
Barragem sita no "Outeiro de Santa Clara"	Outras IH			
Custódio Pedreirinho	Outras IH			
Gregório A Machado	Outras IH	0,005		A implementar
Inácio Salgado	Outras IH			
Joaquim Pavia	Outras IH			A implementar
Maria Poças	Outras IH			A implementar
Maria Poças 1	Outras IH			A implementar
Martinho Barco	Outras IH			
Murteira 1	Outras IH			
Peral de Cima	Barragens (RSB)			
Romeira	Outras IH			
Sabugueiro	Pequenas Barragens (RSPB)	0,097		A implementar
Sabugueiro (arraiolos)	Pequenas Barragens (RSPB)			A implementar
Sabugueiro UCPA	Outras IH			
Sabugueiro UCPA10	Outras IH			A implementar
Sabugueiro UCPA11	Outras IH	0,008		A implementar
Sabugueiro UCPA2	Outras IH			
Sabugueiro UCPA3	Outras IH	0,008		
Sabugueiro UCPA4	Outras IH			A implementar
Sabugueiro UCPA5	Outras IH	0,022		
Sabugueiro UCPA6	Outras IH	0,193		
Sabugueiro UCPA6	Outras IH	0,008		A implementar
Sabugueiro UCPA7	Outras IH	0,009		A implementar
Sargacinho	Outras IH			
Intervenções				
Tipo de intervenção		Nº		

Pressões Hidromorfológicas		
<i>Regularização fluvial</i>		
Tipo de intervenção	Objetivo	
<i>Transvases</i>		
Massa de água de destino (Código - Designação)	Objetivo	Caudal (m³/dia)
<i>Pressão Transfronteiriça</i>		
Tipo de pressão	Valor	

Monitorização			
<i>Estações</i>			
Vigilância (n.º)	Operacional (n.º)	Hidrométrica (n.º)	Sedimentológica (n.º)
0	0	0	0

Avaliação do Estado		
<i>Elementos de qualidade</i>		
Tipo de Elemento	Classificação	Parâmetro
		Responsável/A recuperar
<i>Estado/Potencial Ecológico</i>		
Biológicos	Desconhecido/Sem informação	
Hidromorfológicos	Desconhecido/Sem informação	
Físico-Químicos Gerais	Desconhecido/Sem informação	
Poluentes específicos	Desconhecido/Sem informação	
<i>Estado Químico</i>		
Substâncias Prioritárias e outros elementos	Desconhecido	

Classificação do estado				
Estado Químico				
Ciclo de Planeamento	Estado	Nível de confiança	Pressão(ões) responsável(eis)	Identificação da(s) Pressão(ões) responsável(eis)
1º Ciclo (2009-2015)	Bom			
2º Ciclo (2016-2021)	Desconhecido	Sem informação		
Estado/Potencial ecológico				
Ciclo de Planeamento	Estado	Nível de confiança	Pressão(ões) responsável(eis)	Identificação da(s) Pressão(ões) responsável(eis)
1º Ciclo (2009-2015)	Bom	Baixo		
2º Ciclo (2016-2021)	Bom	Baixo		
Classificação do estado global				
1º Ciclo			2º Ciclo	
Bom e Superior			Bom e Superior	
Avaliação das Zonas Protegidas				
Designação	Ciclo de Planeamento			
	1º Ciclo	2º Ciclo		

Objetivos Ambientais	
Ciclo de Planeamento	
1º Ciclo	Bom e superior
Ano	2015
Prorrogação ou derrogação	
Justificação	
2º Ciclo	Bom e superior
Ano	2015
Prorrogação ou derrogação	

Objetivos Ambientais	
Justificação	

Observações

Medidas do 1º Ciclo de Planeamento		
Medida	Estado de implementação	
Código - Designação	Ano	Estado
SUP_E279_AT3-RH5 Reabilitação e requalificação de linhas de água	2015	Em execução
SUP_E311_AT6-RH5 SIARL - Sistema de Informação de Apoio à Reposição da Legalidade	2015	Executada
SUP_E345_AT4-RH5 Realização de planos de gestão de lamas e efluentes pecuários	2015	Em execução
SUP_P360_AT3-RH5 Desenvolvimento de Planos de Gestão dos Riscos de Inundações.	2015	Em execução
SUP_P361_AT1-RH5 Complemento dos sistemas de classificação do estado ecológico e do potencial ecológico das massas de água superficiais.	2015	Em execução
SUP_P431_AT1-RH5 Elaboração de um Manual sobre o Regime Jurídico da Utilização dos Recursos Hídricos na Perspetiva Contraordenacional	2015	Executada
SUP_P433_AT3-RH5 Reforço de Meios de Fiscalização do SEPNA para o combate à pesca ilegal de espécies migradoras	2015	Executada
SUP_P443_AT1-RH5 Reavaliação do Título de Utilização dos Recursos Hídricos (TURH) emitidos para os setores de atividades suscetíveis de causar poluição por substâncias perigosas	2015	Em execução
SUP_P449_AT3-RH5 Demarcação de troços navegáveis e fluviáveis	2015	Em execução
SUP_P450_AT4-RH5 Definir limites de descarga para as unidades industriais ligadas aos coletores municipais	2015	Em execução
SUP_P488_AT3-RH5 Atualização do levantamento do potencial de produção em mini-hídricas	2015	Executada
SUP_SUB_E334_AT7-RH5 Implementação da recomendação tarifária ERSAR n.º 2/2010	2015	Em execução
SUP_SUB_E62_AT7-RH5 Publicação do Diploma do regime económico e financeiro dos recursos hídricos e respetiva implementação	2015	Executada
SUP_SUB_E63_AT5-RH5 Fiscalização de unidades com títulos de utilização emitidos	2015	Em execução
SUP_SUB_P2_AT4-RH5 Garantia de boas condições agrícolas e ambientais	2015	Em execução
SUP_SUB_P25_AT1-RH5 Implementação e acompanhamento do Regime de Exercício da	2015	Em execução

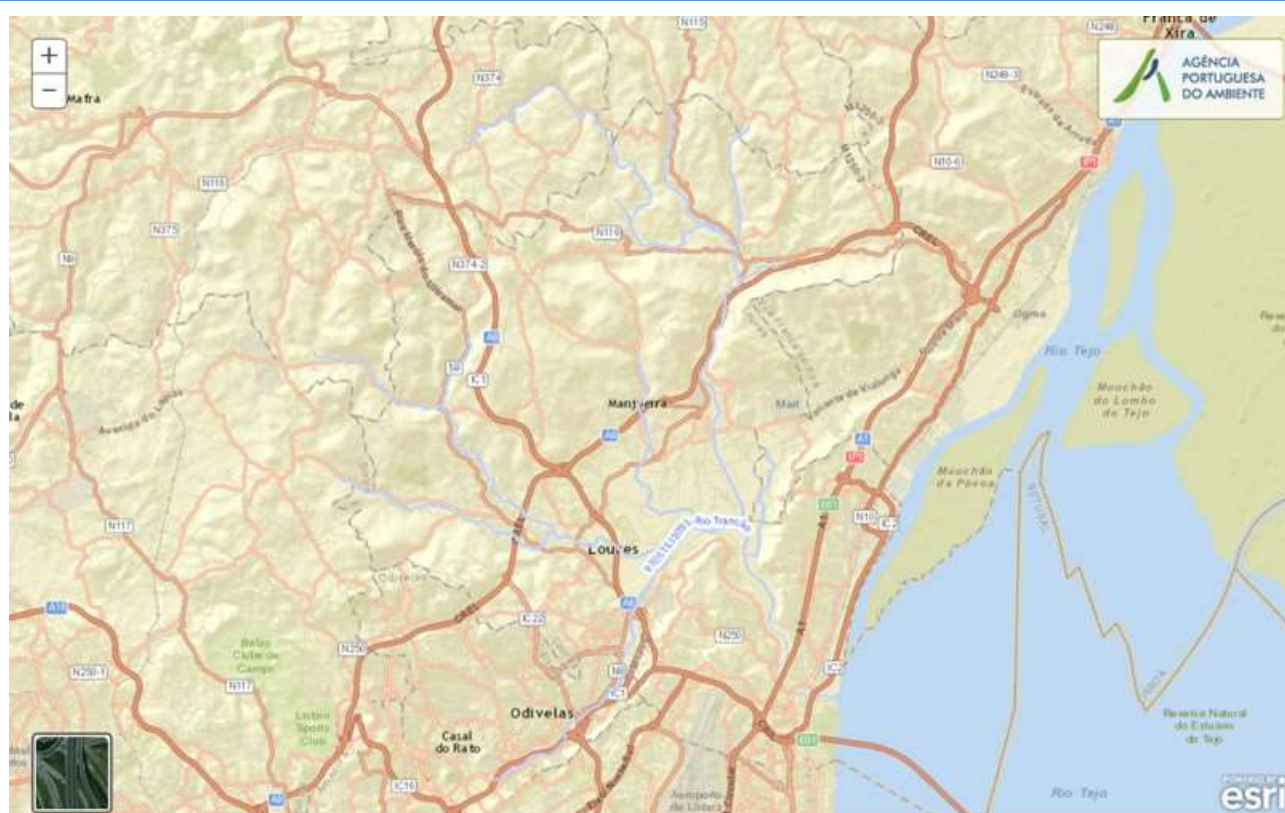
Medidas do 1º Ciclo de Planeamento		
Medida	Estado de implementação	
Código - Designação	Ano	Estado
Atividade Industrial (REAI)		
SUP_SUB_P269_AT4-RH5 Implementação de um sistema integrado de gestão dos Títulos de Utilização dos Recursos Hídricos (TURH)	2015	Executada
SUP_SUB_P32_AT5-RH5 Definição de programa plurianual de fiscalização	2015	Em execução
SUP_SUB_P337_AT6-RH5 Desenvolvimento de ações de sensibilização e formação	2015	Executada
SUP_SUB_P346_AT5-RH5 Reforço da monitorização da qualidade da água para abastecimento público	2015	Executada
SUP_SUB_P36_AT4-RH5 Estudo para identificação de aglomerados onde é viável a adoção de soluções eficazes de drenagem e tratamento de águas residuais	2015	Em execução
SUP_SUB_P368_AT4-RH5 Integração dos dados relativos aos níveis de tratamento das águas destinadas ao consumo humano	2015	Em execução
SUP_SUB_P39_AT4-RH5 Implementação e acompanhamento do Regime de Exercício da Atividade Pecuária (REAP)	2015	Em execução
SUP_SUB_P422_AT1-RH5 Publicação do Regime de Utilização dos Recursos Hídricos e respetiva implementação - Decreto-Lei n.º 226-A/2007, de 31 de maio	2015	Executada
SUP_SUB_P424_AT1-RH5 Regularização excecional das utilizações dos recursos hídricos do Decreto-Lei n.º 226A/2007, de 31 de maio	2015	Executada
SUP_SUB_P425_AT1-RH5 Aplicação conjunta das disposições previstas na legislação relativa à responsabilidade ambiental	2015	Executada
SUP_SUB_P427_AT5-RH5 Otimização das redes de monitorização de avaliação do estado das massas de água e das zonas protegidas	2015	Executada
SUP_SUB_P445_AT5-RH5 Desenvolvimento e implementação de estudo piloto	2015	Executada
SUP_SUB_P480_AT4-RH5 Aplicação da recomendação IRAR nº 1/2007, gestão de fossas sépticas no âmbito de soluções particulares de disposição de águas residuais	2015	Em execução
SUP_SUB_P9_AT2-RH5 Balanço e reprogramação do Programa Nacional para o Uso Eficiente da água (PNUEA)	2015	Em execução
SUP_E492_AT4-RH5 Construção/remodelação de ETAR do município de Montemor-o-Novo e de Arraiolos	2015	Em execução
SUP_E83_AT4-RH5 Sistema Intermunicipal de Abastecimento de Água e Saneamento da Lezíria do Tejo (Saneamento) - 2ª Fase	2015	Executada
SUP_E84_AT4-RH5 Sistema Intermunicipal de Abastecimento e de Saneamento de Água da Lezíria do Tejo e do Almonda (Abastecimento) - 3ª Fase	2015	Executada

Medidas do 1º Ciclo de Planeamento		
Medida	Estado de implementação	
Código - Designação	Ano	Estado
SUP_E85_AT4-RH5 Sistema Intermunicipal de Abastecimento de água e Saneamento da Lezíria do Tejo e do Almonda (Saneamento) - 3ª Fase	2015	Executada
SUP_E54_AT3-RH5 Elaboração do projeto do “Guia metodológico para elaboração do Plano de Gestão de Risco de Inundações para Zonas Urbanas	2015	Não executada
SUP_P332_AT7-RH5 Estudo para avaliação de custos de escassez e aplicação de coeficientes de escassez diferenciados por bacia no cálculo da Taxa Recursos Hídricos (TRH)	2015	Não executada
SUP_P343_AT4-RH5 Estudo complementar para avaliação do impacte das pressões	2015	Não executada
SUP_P430_AT5-RH5 Estudo do impacto das alterações climáticas no cumprimento dos objetivos ambientais	2015	Não executada
SUP_P434_AT7-RH5 Análise da viabilidade de implementação de um plano para restabelecimento da conetividade dos cursos de água para a fauna piscícola	2015	Não executada
SUP_P448_AT3-RH5 Definição de áreas a preservar ao nível das bacias hidrográficas	2015	Não executada
SUP_SUB_P265_AT5-RH5 Acompanhamento dos impactes nas massas de água em resultado da implementação do Decreto-Lei n.º 276/2009, de 2 de outubro	2015	Não executada
SUP_SUB_P28_AT4-RH5 Implementação e acompanhamento da Estratégia Nacional de Efluentes Agropecuários e Agroindustriais (ENEAPAI) no atual enquadramento legal	2015	Não executada
SUP_SUB_P364_AT3-RH5 Identificação de reservas estratégicas para fazer face a situações de escassez	2015	Não executada
SUP_SUB_P367_AT4-RH5 Identificação das áreas condicionadas à utilização agrícola de lamas de depuração e efluentes pecuários	2015	Não executada
SUP_SUB_P426_AT1-RH5 Regulamentação da Lei da Água	2015	Não executada
SUP_SUB_P440_AT3-RH5 Sistema de Previsão e Gestão de Secas	2015	Não executada

Medidas do 2º Ciclo de Planeamento		
Medida	Programação Física	
Código - Designação	1º Ciclo	Ano
PTE1P01M21_SUP_RH5 Remodelação da ETAR de Sabugueiro, no concelho de Arraiolos	Não	2016

A massa de água vai ainda beneficiar de medidas de âmbito regional, apresentadas na Parte 6 do PGRH.

Ficha de Caracterização de Massa de Água Superficial

Código: PT05TEJ1095**Nome:** Rio Trancão**Categoria:** Rio**Bacia hidrográfica:** Tejo**Natureza:** Natural**Sub-bacia hidrográfica:** Tejo**Tipologia:** Depósitos Sedimentares do Tejo e Sado**Extensão da MA (km):** 82,3406**Internacional:** Não**Área da MA (km²):****Código ES:****Área da bacia da MA (km²):** 279,0199

Enquadramento Territorial

Concelhos: AMADORA, ARRUDA DOS VINHOS, LISBOA, LOURES, MAFRA, ODIVELAS, SINTRA, SOBRAL DE MONTE AGRAÇO

Zonas Protegidas

Código	Tipo	Designação
--------	------	------------

Pressões Quantitativas e Qualitativas

Captação de água por setor de atividade

Setor	Volume (hm³/ano)	Pressão Significativa
Indústria	0,019	Não

Pressões Quantitativas e Qualitativas					
<i>Cargas por setor de atividade (kg/ano)</i>					
Setor	CBO₅	CQO	N_{total}	P_{total}	Pressão Significativa
Indústria	88405,218	135519,761	18992,035	17153,382	Sim
Urbano	3073906,609	6178819,5	667337,578	44459,358	Sim
Agrícola			70940,055	10379,165	Não
Golfe			195,377	4,254	Não
Pecuária			92925,204	4628,583	Não
<i>Pressão Transfronteiriça</i>					
Setor	Captações (Nº)		Rejeições de águas residuais (Nº)		

Pressões Hidromorfológicas				
Tipo			Valor	
Regularização Fluvial (km)			16,568	
Barragens (N.º)			1	
<i>Barragens</i>				
Designação	Classe	Volume útil armazenado (hm³)	Dispositivos de transposição para peixes	Regime de Caudais Ecológicos
Ponte da Bica	Outras IH			
<i>Intervenções</i>				
Tipo de intervenção			Nº	
<i>Regularização fluvial</i>				
Tipo de intervenção			Objetivo	
Atravessamento			Pontes e Pontões	
Atravessamento			Pontes e Pontões	
Atravessamento			Pontes e Pontões	
Atravessamento			Pontes e Pontões	
Atravessamento			Pontes e Pontões	

Pressões Hidromorfológicas		
Atravessamento	Pontes e Pontões	
Reperfilamento das secções transversais e aumento da sua capacidade de vazão	Defesa contra cheias	
Reperfilamento das secções transversais e aumento da sua capacidade de vazão	Defesa contra cheias	
<i>Transvases</i>		
Massa de água de destino (Código - Designação)	Objetivo	Caudal (m³/dia)
<i>Pressão Transfronteiriça</i>		
Tipo de pressão	Valor	

Monitorização			
<i>Estações</i>			
<i>Vigilância (n.º)</i>	<i>Operacional (n.º)</i>	<i>Hidrométrica (n.º)</i>	<i>Sedimentológica (n.º)</i>
0	6	0	0

Avaliação do Estado		
<i>Elementos de qualidade</i>		
<i>Tipo de Elemento</i>	<i>Classificação</i>	<i>Parâmetro</i>
		<i>Responsável/A recuperar</i>
<i>Estado/Potencial Ecológico</i>		
Biológicos	Mau	Macroinvertebrados
Hidromorfológicos	Desconhecido/Sem informação	
Físico-Químicos Gerais	Razoável	CBO5; P Total
Poluentes específicos	Desconhecido/Sem informação	
<i>Estado Químico</i>		
Substâncias Prioritárias e outros elementos	Bom	

Classificação do estado				
Estado Químico				
Ciclo de Planeamento	Estado	Nível de confiança	Pressão(ões) responsável(eis)	Identificação da(s) Pressão(ões) responsável(eis)
1º Ciclo (2009-2015)	Desconhecido			
2º Ciclo (2016-2021)	Bom	Elevado		
Estado/Potencial ecológico				
Ciclo de Planeamento	Estado	Nível de confiança	Pressão(ões) responsável(eis)	Identificação da(s) Pressão(ões) responsável(eis)
1º Ciclo (2009-2015)	Mau	Elevado		
2º Ciclo (2016-2021)	Mau	Elevado	1.1 Pontual - Águas Residuais Urbanas	
2º Ciclo (2016-2021)	Mau	Elevado	1.3 Pontual - Instalações DEI (PCIP)	
2º Ciclo (2016-2021)	Mau	Elevado	4.1.1 Alteração física canal / leito / galeria ripícola / margem das massas de água para controlo de cheias	
Classificação do estado global				
1º Ciclo			2º Ciclo	
Inferior a Bom			Inferior a Bom	
Avaliação das Zonas Protegidas				
Designação	Ciclo de Planeamento			
	1º Ciclo	2º Ciclo		

Objetivos Ambientais	
Ciclo de Planeamento	
1º Ciclo	Inferior a Bom
Ano	2022-2027
Prorrogação ou derrogação	Artigo 4.º (4) - Exequibilidade técnica
Justificação	A escala das melhorias necessárias só pode, por razões de exequibilidade técnica em reduzir as pressões, ser realizada por fases que excedam o calendário estabelecido, estando prevista a sua implementação

Objetivos Ambientais	
	até 2027.
2º Ciclo	Inferior a Bom
Ano	2022-2027
Prorrogação ou derrogação	Artigo 4.º (4) - Custo desproporcionado
Justificação	Intervenções nos sistemas de saneamento que não podem ser concluídas antes de 2021. Recuperação reduzida dos ecossistemas aquáticos em massas de água sujeitas a pressões prolongadas.

Observações

Medidas do 1º Ciclo de Planeamento		
Medida	Estado de implementação	
Código - Designação	Ano	Estado
SUP_E279_AT3-RH5 Reabilitação e requalificação de linhas de água	2015	Em execução
SUP_E311_AT6-RH5 SIARL - Sistema de Informação de Apoio à Reposição da Legalidade	2015	Executada
SUP_E345_AT4-RH5 Realização de planos de gestão de lamas e efluentes pecuários	2015	Em execução
SUP_P359_AT4-RH5 Aumento do nível de atendimento dos sistemas de tratamento de águas residuais	2015	Executada
SUP_P360_AT3-RH5 Desenvolvimento de Planos de Gestão dos Riscos de Inundações.	2015	Em execução
SUP_P361_AT1-RH5 Complemento dos sistemas de classificação do estado ecológico e do potencial ecológico das massas de água superficiais.	2015	Em execução
SUP_P431_AT1-RH5 Elaboração de um Manual sobre o Regime Jurídico da Utilização dos Recursos Hídricos na Perspetiva Contraordenacional	2015	Executada
SUP_P433_AT3-RH5 Reforço de Meios de Fiscalização do SEPNA para o combate à pesca ilegal de espécies migradoras	2015	Executada
SUP_P443_AT1-RH5 Reavaliação do Título de Utilização dos Recursos Hídricos (TURH) emitidos para os setores de atividades suscetíveis de causar poluição por substâncias perigosas	2015	Em execução
SUP_P449_AT3-RH5 Demarcação de troços navegáveis e fluviáveis	2015	Em execução
SUP_P450_AT4-RH5 Definir limites de descarga para as unidades industriais ligadas aos coletores municipais	2015	Em execução

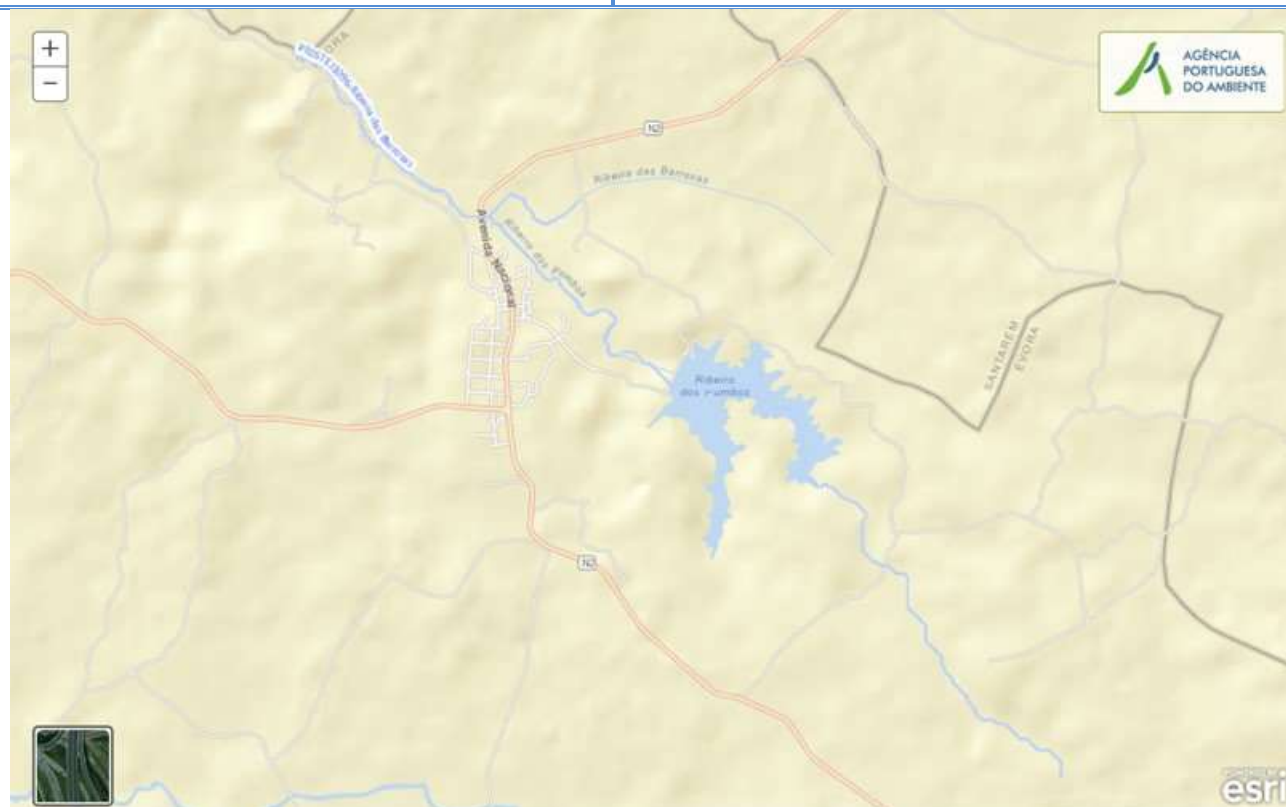
Medidas do 1º Ciclo de Planeamento		
Medida	Estado de implementação	
Código - Designação	Ano	Estado
SUP_P488_AT3-RH5 Atualização do levantamento do potencial de produção em mini-hídricas	2015	Executada
SUP_SUB_E334_AT7-RH5 Implementação da recomendação tarifária ERSAR n.º 2/2010	2015	Em execução
SUP_SUB_E62_AT7-RH5 Publicação do Diploma do regime económico e financeiro dos recursos hídricos e respetiva implementação	2015	Executada
SUP_SUB_E63_AT5-RH5 Fiscalização de unidades com títulos de utilização emitidos	2015	Em execução
SUP_SUB_P2_AT4-RH5 Garantia de boas condições agrícolas e ambientais	2015	Em execução
SUP_SUB_P25_AT1-RH5 Implementação e acompanhamento do Regime de Exercício da Atividade Industrial (REAI)	2015	Em execução
SUP_SUB_P269_AT4-RH5 Implementação de um sistema integrado de gestão dos Títulos de Utilização dos Recursos Hídricos (TURH)	2015	Executada
SUP_SUB_P32_AT5-RH5 Definição de programa plurianual de fiscalização	2015	Em execução
SUP_SUB_P337_AT6-RH5 Desenvolvimento de ações de sensibilização e formação	2015	Executada
SUP_SUB_P346_AT5-RH5 Reforço da monitorização da qualidade da água para abastecimento público	2015	Executada
SUP_SUB_P36_AT4-RH5 Estudo para identificação de aglomerados onde é viável a adoção de soluções eficazes de drenagem e tratamento de águas residuais	2015	Em execução
SUP_SUB_P368_AT4-RH5 Integração dos dados relativos aos níveis de tratamento das águas destinadas ao consumo humano	2015	Em execução
SUP_SUB_P39_AT4-RH5 Implementação e acompanhamento do Regime de Exercício da Atividade Pecuária (REAP)	2015	Em execução
SUP_SUB_P422_AT1-RH5 Publicação do Regime de Utilização dos Recursos Hídricos e respetiva implementação - Decreto-Lei n.º 226-A/2007, de 31 de maio	2015	Executada
SUP_SUB_P424_AT1-RH5 Regularização excecional das utilizações dos recursos hídricos do Decreto-Lei n.º 226A/2007, de 31 de maio	2015	Executada
SUP_SUB_P425_AT1-RH5 Aplicação conjunta das disposições previstas na legislação relativa à responsabilidade ambiental	2015	Executada
SUP_SUB_P427_AT5-RH5 Otimização das redes de monitorização de avaliação do estado das massas de água e das zonas protegidas	2015	Executada
SUP_SUB_P480_AT4-RH5 Aplicação da recomendação IRAR nº 1/2007, gestão de fossas sépticas no âmbito de soluções particulares de disposição de águas residuais	2015	Em execução
SUP_SUB_P9_AT2-RH5 Balanço e reprogramação do Programa Nacional para o Uso Eficiente	2015	Em execução

Medidas do 1º Ciclo de Planeamento		
Medida	Estado de implementação	
Código - Designação	Ano	Estado
da água (PNUEA)		
SUP_E493_AT4-RH5 Remodelação e otimização processual da ETAR de Frielas	2015	Executada
SUP_E54_AT3-RH5 Elaboração do projeto do “Guia metodológico para elaboração do Plano de Gestão de Risco de Inundações para Zonas Urbanas	2015	Não executada
SUP_P332_AT7-RH5 Estudo para avaliação de custos de escassez e aplicação de coeficientes de escassez diferenciados por bacia no cálculo da Taxa Recursos Hídricos (TRH)	2015	Não executada
SUP_P343_AT4-RH5 Estudo complementar para avaliação do impacte das pressões	2015	Não executada
SUP_P430_AT5-RH5 Estudo do impacto das alterações climáticas no cumprimento dos objetivos ambientais	2015	Não executada
SUP_P434_AT7-RH5 Análise da viabilidade de implementação de um plano para restabelecimento da conectividade dos cursos de água para a fauna piscícola	2015	Não executada
SUP_P448_AT3-RH5 Definição de áreas a preservar ao nível das bacias hidrográficas	2015	Não executada
SUP_SUB_P265_AT5-RH5 Acompanhamento dos impactes nas massas de água em resultado da implementação do Decreto-Lei n.º 276/2009, de 2 de outubro	2015	Não executada
SUP_SUB_P28_AT4-RH5 Implementação e acompanhamento da Estratégia Nacional de Efluentes Agropecuários e Agroindustriais (ENEAPAI) no atual enquadramento legal	2015	Não executada
SUP_SUB_P364_AT3-RH5 Identificação de reservas estratégicas para fazer face a situações de escassez	2015	Não executada
SUP_SUB_P367_AT4-RH5 Identificação das áreas condicionadas à utilização agrícola de lamas de depuração e efluentes pecuários	2015	Não executada
SUP_SUB_P426_AT1-RH5 Regulamentação da Lei da Água	2015	Não executada
SUP_SUB_P440_AT3-RH5 Sistema de Previsão e Gestão de Secas	2015	Não executada

Medidas do 2º Ciclo de Planeamento		
Medida	Programação Física	
Código - Designação	1º Ciclo	Ano
PTE1P01M22_SUP_RH5 Construção da ETAR de Santiago dos Velhos na freguesia de Santiago dos Velhos do concelho de Arruda dos Vinhos	Sim	2015-2017
PTE1P15M30_SUP_RH5 Intervenções no sistema de saneamento de Frielas, nos concelhos de Lisboa e Loures	Não	2017-2020

A massa de água vai ainda beneficiar de medidas de âmbito regional, apresentadas na Parte 6 do PGRH.

Ficha de Caracterização de Massa de Água Superficial

Código: PT05TEJ1096**Nome:** Ribeira das Barrosas**Categoria:** Rio**Bacia hidrográfica:** Tejo**Natureza:** Natural**Sub-bacia hidrográfica:** Divor**Tipologia:** Rios do Sul de Pequena Dimensão**Extensão da MA (km):** 9,2394**Internacional:** Não**Área da MA (km²):****Código ES:****Área da bacia da MA (km²):** 40,6629

Enquadramento Territorial

Concelhos: CORUCHE, MONTEMOR-O-NOVO

Zonas Protegidas

Código	Tipo	Designação
--------	------	------------

Pressões Quantitativas e Qualitativas

Captação de água por setor de atividade

Setor	Volume (hm ³ /ano)	Pressão Significativa
Agrícola	0,0003	Não

Pressões Quantitativas e Qualitativas					
Indústria		0,001	Não		
Cargas por setor de atividade (kg/ano)					
Setor	CBO ₅	CQO	N _{total}	P _{total}	Pressão Significativa
Urbano	3438,3	5730,5	2292,2	487,093	Sim
Agrícola			13825,427	2109,18	Sim
Pecuária			16595,142	721,798	Sim
Pressão Transfronteiriça					
Setor	Captações (Nº)		Rejeições de águas residuais (Nº)		

Pressões Hidromorfológicas				
Tipo			Valor	
Barragens (N.º)			19	
Barragens				
Designação	Classe	Volume útil armazenado (hm ³)	Dispositivos de transposição para peixes	Regime de Caudais Ecológicos
Agro-Pecuária Comenda da Igreja, Lda.	Outras IH			A implementar
António A Pereira	Outras IH			A implementar
Cantina	Outras IH			
Ciborro	Barragens (RSB)			
Ciborro CAP	Outras IH			
Ciborro CAP1	Outras IH	0,014		
Ciborro CAP3	Outras IH	0,028		
Manuel Lopes SAP	Outras IH			A implementar
Maria F Almeida 2	Outras IH	0,015		A implementar
Maria F Almeida 3	Outras IH	0,011		A implementar
Maria F Almeida 4	Outras IH	0,012		A implementar
Maria RAPR Bibe	Outras IH	0,029		

Pressões Hidromorfológicas				
Maria RAPR Bibe 1	Outras IH	0,012		A implementar
Maria RAPR Bibe 2	Outras IH	0,008		
Pinheiro	Grandes Barragens (RSB)			
Portalimpex	Outras IH	0,014		A implementar
Sabugueiro UCPA1	Outras IH			A implementar
Tabueira	Grandes Barragens (RSB)			A implementar
Várzea (Montante)	Outras IH			
Intervenções				
Tipo de intervenção			Nº	
Regularização fluvial				
Tipo de intervenção			Objetivo	
Transvases				
Massa de água de destino (Código - Designação)		Objetivo		Caudal (m³/dia)
Pressão Transfronteiriça				
Tipo de pressão			Valor	

Monitorização			
Estações			
Vigilância (n.º)	Operacional (n.º)	Hidrométrica (n.º)	Sedimentológica (n.º)
0	1	0	0

Avaliação do Estado		
Elementos de qualidade		
Tipo de Elemento	Classificação	Parâmetro
		Responsável/A recuperar

Avaliação do Estado		
Estado/Potencial Ecológico		
Biológicos	Mau	Macroinvertebrados; Peixes
Hidromorfológicos	Bom	
Físico-Químicos Gerais	Razoável	%OD; CBO5; OD; NH4; P Total
Poluentes específicos	Desconhecido/Sem informação	
Estado Químico		
Substâncias Prioritárias e outros elementos	Desconhecido	

Classificação do estado				
Estado Químico				
Ciclo de Planeamento	Estado	Nível de confiança	Pressão(ões) responsável(eis)	Identificação da(s) Pressão(ões) responsável(eis)
1º Ciclo (2009-2015)	Bom			
2º Ciclo (2016-2021)	Desconhecido	Sem informação		
Estado/Potencial ecológico				
Ciclo de Planeamento	Estado	Nível de confiança	Pressão(ões) responsável(eis)	Identificação da(s) Pressão(ões) responsável(eis)
1º Ciclo (2009-2015)	Medíocre	Elevado		
2º Ciclo (2016-2021)	Mau	Elevado	1.1 Pontual - Águas Residuais Urbanas	ETAR de Ciborro
2º Ciclo (2016-2021)	Mau	Elevado	2.10 Difusa - Outras	Pecuária
2º Ciclo (2016-2021)	Mau	Elevado	2.2 Difusa - Agricultura	
Classificação do estado global				
1º Ciclo			2º Ciclo	
Inferior a Bom			Inferior a Bom	

Classificação do estado		
Avaliação das Zonas Protegidas		
Designação	Ciclo de Planeamento	
	1º Ciclo	2º Ciclo

Objetivos Ambientais	
Ciclo de Planeamento	
1º Ciclo	Inferior a Bom
Ano	2022-2027
Prorrogação ou derrogação	Artigo 4.º (4) - Exequibilidade técnica
Justificação	A escala das melhorias necessárias só pode, por razões de exequibilidade técnica em reduzir as pressões de origem tópica e difusa, ser realizada por fases que excedam o calendário estabelecido, estando prevista a sua implementação até 2027.
2º Ciclo	Inferior a Bom
Ano	2022-2027
Prorrogação ou derrogação	Artigo 4.º (4) - Exequibilidade técnica
Justificação	Recuperação reduzida dos ecossistemas aquáticos em massas de água sujeitas a pressões prolongadas. Medidas de controlo da poluição difusa de origem agrícola que não conseguem surtir efeito a médio prazo.

Observações

Medidas do 1º Ciclo de Planeamento		
Medida	Estado de implementação	
Código - Designação	Ano	Estado
SUP_E279_AT3-RH5 Reabilitação e requalificação de linhas de água	2015	Em execução
SUP_E311_AT6-RH5 SIARL - Sistema de Informação de Apoio à Reposição da Legalidade	2015	Executada
SUP_E345_AT4-RH5 Realização de planos de gestão de lamas e efluentes pecuários	2015	Em execução

Medidas do 1º Ciclo de Planeamento		
Medida	Estado de implementação	
Código - Designação	Ano	Estado
SUP_P263_AT3-RH5 Definição de um regime de caudais ecológicos para cada aproveitamento hidráulico	2015	Em execução
SUP_P360_AT3-RH5 Desenvolvimento de Planos de Gestão dos Riscos de Inundações.	2015	Em execução
SUP_P361_AT1-RH5 Complemento dos sistemas de classificação do estado ecológico e do potencial ecológico das massas de água superficiais.	2015	Em execução
SUP_P431_AT1-RH5 Elaboração de um Manual sobre o Regime Jurídico da Utilização dos Recursos Hídricos na Perspetiva Contraordenacional	2015	Executada
SUP_P433_AT3-RH5 Reforço de Meios de Fiscalização do SEPNA para o combate à pesca ilegal de espécies migradoras	2015	Executada
SUP_P443_AT1-RH5 Reavaliação do Título de Utilização dos Recursos Hídricos (TURH) emitidos para os setores de atividades suscetíveis de causar poluição por substâncias perigosas	2015	Em execução
SUP_P449_AT3-RH5 Demarcação de troços navegáveis e flutuáveis	2015	Em execução
SUP_P450_AT4-RH5 Definir limites de descarga para as unidades industriais ligadas aos coletores municipais	2015	Em execução
SUP_P488_AT3-RH5 Atualização do levantamento do potencial de produção em mini-hídricas	2015	Executada
SUP_SUB_E334_AT7-RH5 Implementação da recomendação tarifária ERSAR n.º 2/2010	2015	Em execução
SUP_SUB_E62_AT7-RH5 Publicação do Diploma do regime económico e financeiro dos recursos hídricos e respetiva implementação	2015	Executada
SUP_SUB_E63_AT5-RH5 Fiscalização de unidades com títulos de utilização emitidos	2015	Em execução
SUP_SUB_P2_AT4-RH5 Garantia de boas condições agrícolas e ambientais	2015	Em execução
SUP_SUB_P25_AT1-RH5 Implementação e acompanhamento do Regime de Exercício da Atividade Industrial (REAI)	2015	Em execução
SUP_SUB_P269_AT4-RH5 Implementação de um sistema integrado de gestão dos Títulos de Utilização dos Recursos Hídricos (TURH)	2015	Executada
SUP_SUB_P32_AT5-RH5 Definição de programa plurianual de fiscalização	2015	Em execução
SUP_SUB_P337_AT6-RH5 Desenvolvimento de ações de sensibilização e formação	2015	Executada
SUP_SUB_P346_AT5-RH5 Reforço da monitorização da qualidade da água para abastecimento público	2015	Executada
SUP_SUB_P36_AT4-RH5 Estudo para identificação de aglomerados onde é viável a adoção de soluções eficazes de drenagem e tratamento de águas residuais	2015	Em execução

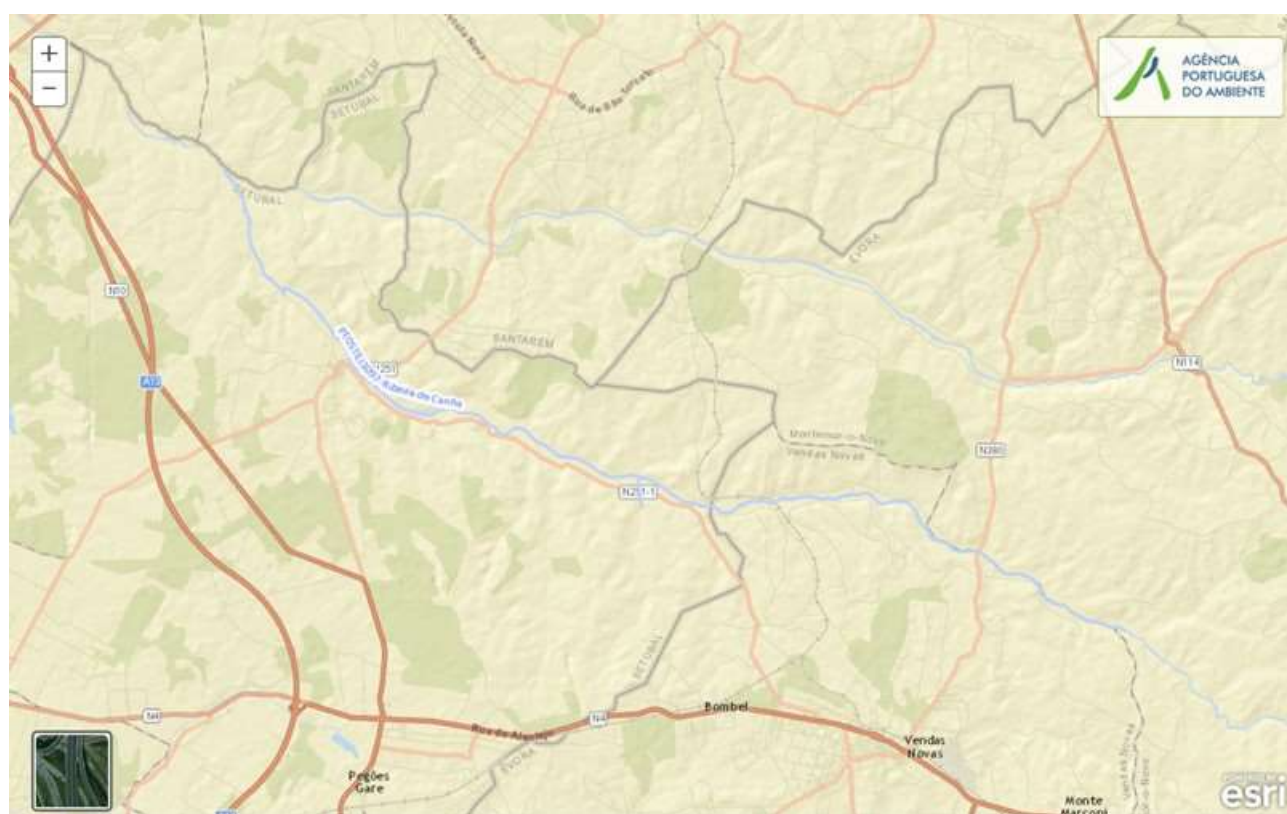
Medidas do 1º Ciclo de Planeamento		
Medida	Estado de implementação	
Código - Designação	Ano	Estado
SUP_SUB_P368_AT4-RH5 Integração dos dados relativos aos níveis de tratamento das águas destinadas ao consumo humano	2015	Em execução
SUP_SUB_P39_AT4-RH5 Implementação e acompanhamento do Regime de Exercício da Atividade Pecuária (REAP)	2015	Em execução
SUP_SUB_P422_AT1-RH5 Publicação do Regime de Utilização dos Recursos Hídricos e respetiva implementação - Decreto-Lei n.º 226-A/2007, de 31 de maio	2015	Executada
SUP_SUB_P424_AT1-RH5 Regularização excecional das utilizações dos recursos hídricos do Decreto-Lei n.º 226A/2007, de 31 de maio	2015	Executada
SUP_SUB_P425_AT1-RH5 Aplicação conjunta das disposições previstas na legislação relativa à responsabilidade ambiental	2015	Executada
SUP_SUB_P427_AT5-RH5 Otimização das redes de monitorização de avaliação do estado das massas de água e das zonas protegidas	2015	Executada
SUP_SUB_P445_AT5-RH5 Desenvolvimento e implementação de estudo piloto	2015	Executada
SUP_SUB_P480_AT4-RH5 Aplicação da recomendação IRAR nº 1/2007, gestão de fossas sépticas no âmbito de soluções particulares de disposição de águas residuais	2015	Em execução
SUP_SUB_P9_AT2-RH5 Balanço e reprogramação do Programa Nacional para o Uso Eficiente da água (PNUEA)	2015	Em execução
SUP_E492_AT4-RH5 Construção/remodelação de ETAR do município de Montemor-o-Novo e de Arraiolos	2015	Em execução
SUP_E83_AT4-RH5 Sistema Intermunicipal de Abastecimento de Água e Saneamento da Lezíria do Tejo (Saneamento) - 2ª Fase	2015	Executada
SUP_E84_AT4-RH5 Sistema Intermunicipal de Abastecimento e de Saneamento de Água da Lezíria do Tejo e do Almonda (Abastecimento) - 3ª Fase	2015	Executada
SUP_E85_AT4-RH5 Sistema Intermunicipal de Abastecimento de água e Saneamento da Lezíria do Tejo e do Almonda (Saneamento) - 3ª Fase	2015	Executada
SUP_E54_AT3-RH5 Elaboração do projeto do “Guia metodológico para elaboração do Plano de Gestão de Risco de Inundações para Zonas Urbanas	2015	Não executada
SUP_P332_AT7-RH5 Estudo para avaliação de custos de escassez e aplicação de coeficientes de escassez diferenciados por bacia no cálculo da Taxa Recursos Hídricos (TRH)	2015	Não executada
SUP_P343_AT4-RH5 Estudo complementar para avaliação do impacte das pressões	2015	Não executada
SUP_P430_AT5-RH5 Estudo do impacto das alterações climáticas no cumprimento dos objetivos ambientais	2015	Não executada

Medidas do 1º Ciclo de Planeamento		
Medida	Estado de implementação	
Código - Designação	Ano	Estado
SUP_P434_AT7-RH5 Análise da viabilidade de implementação de um plano para restabelecimento da conectividade dos cursos de água para a fauna piscícola	2015	Não executada
SUP_P448_AT3-RH5 Definição de áreas a preservar ao nível das bacias hidrográficas	2015	Não executada
SUP_SUB_P265_AT5-RH5 Acompanhamento dos impactes nas massas de água em resultado da implementação do Decreto-Lei n.º 276/2009, de 2 de outubro	2015	Não executada
SUP_SUB_P28_AT4-RH5 Implementação e acompanhamento da Estratégia Nacional de Efluentes Agropecuários e Agroindustriais (ENEAPAI) no atual enquadramento legal	2015	Não executada
SUP_SUB_P364_AT3-RH5 Identificação de reservas estratégicas para fazer face a situações de escassez	2015	Não executada
SUP_SUB_P367_AT4-RH5 Identificação das áreas condicionadas à utilização agrícola de lamas de depuração e efluentes pecuários	2015	Não executada
SUP_SUB_P426_AT1-RH5 Regulamentação da Lei da Água	2015	Não executada
SUP_SUB_P440_AT3-RH5 Sistema de Previsão e Gestão de Secas	2015	Não executada

Medidas do 2º Ciclo de Planeamento		
Medida	Programação Física	
Código - Designação	1º Ciclo	Ano
PTE1P06M11_RH5 Condicionantes à valorização agrícola de lamas de depuração e efluentes pecuários	Não	2016-2021

A massa de água vai ainda beneficiar de medidas de âmbito regional, apresentadas na Parte 6 do PGRH.

Ficha de Caracterização de Massa de Água Superficial

Código: PT05TEJ1097**Nome:** Ribeira de Canha**Categoria:** Rio**Bacia hidrográfica:** Tejo**Natureza:** Natural**Sub-bacia hidrográfica:** Almansôr**Tipologia:** Depósitos Sedimentares do Tejo e Sado**Extensão da MA (km):** 33,0267**Internacional:** Não**Área da MA (km²):****Código ES:****Área da bacia da MA (km²):** 157,5578

Enquadramento Territorial

Concelhos: MONTEMOR-O-NOVO, MONTIJO, VENDAS NOVAS

Zonas Protegidas

Código	Tipo	Designação
--------	------	------------

Pressões Quantitativas e Qualitativas

Captação de água por setor de atividade

Setor	Volume (hm ³ /ano)	Pressão Significativa
Agrícola	0,365	Não

Pressões Quantitativas e Qualitativas					
<i>Cargas por setor de atividade (kg/ano)</i>					
Setor	CBO₅	CQO	N_{total}	P_{total}	Pressão Significativa
Urbano	7339,722	15772,289	2245,321	471,369	Sim
Agrícola			45892,121	5451,905	Sim
Pecuária			59102,248	3020,529	Sim
<i>Pressão Transfronteiriça</i>					
Setor	Captações (Nº)		Rejeições de águas residuais (Nº)		

Pressões Hidromorfológicas					
Tipo			Valor		
Barragens (N.º)			25		
<i>Barragens</i>					
Designação	Classe	Volume útil armazenado (hm³)	Dispositivos de transposição para peixes	Regime de Caudais Ecológicos	
Barragem da Confraria	Outras IH				
Barragem sita na "Quinta da Formosa"	Outras IH				
Canafecheira	Outras IH				
Carrapatal	Outras IH				
Carrascal	Outras IH				
Carvalhoso1	Outras IH				
Cebolas	Outras IH				
Custódio Silva	Outras IH				
Fernando Barruassa	Outras IH	0,02			
Gramansinho	Outras IH				
Hermínio	Outras IH				
José Freitas	Outras IH			A implementar	
José Freitas 1	Outras IH	0,045			

Pressões Hidromorfológicas				
JOSÉ ILÍDIO BARREIROS	Outras IH	0,099		
JOSÉ ILÍDIO BARREIROS 2	Outras IH	0,096		
José Silva Luís	Outras IH	0,013		
LA Pedroso Beja	Outras IH	0,042		
Maria Leal	Outras IH	0,005		
Martinel	Outras IH			
Montinho 1	Outras IH			
Montinho 4	Outras IH			
Olho Bode	Outras IH			
Olho Bode 1	Outras IH			
Vale da Azenha	Outras IH			
Vinhas 1	Outras IH			
Intervenções				
Tipo de intervenção			Nº	
Regularização fluvial				
Tipo de intervenção			Objetivo	
Transvases				
Massa de água de destino (Código - Designação)		Objetivo		Caudal (m³/dia)
Pressão Transfronteiriça				
Tipo de pressão			Valor	

Monitorização			
Estações			
Vigilância (n.º)	Operacional (n.º)	Hidrométrica (n.º)	Sedimentológica (n.º)
0	1	0	0

Avaliação do Estado		
Elementos de qualidade		
Tipo de Elemento	Classificação	Parâmetro
		Responsável/A recuperar
Estado/Potencial Ecológico		
Biológicos	Mau	Peixes
Hidromorfológicos	Bom	
Físico-Químicos Gerais	Razoável	P Total
Poluentes específicos	Desconhecido/Sem informação	
Estado Químico		
Substâncias Prioritárias e outros elementos	Desconhecido	

Classificação do estado				
Estado Químico				
Ciclo de Planeamento	Estado	Nível de confiança	Pressão(ões) responsável(eis)	Identificação da(s) Pressão(ões) responsável(eis)
1º Ciclo (2009-2015)	Bom			
2º Ciclo (2016-2021)	Desconhecido	Sem informação		
Estado/Potencial ecológico				
Ciclo de Planeamento	Estado	Nível de confiança	Pressão(ões) responsável(eis)	Identificação da(s) Pressão(ões) responsável(eis)
1º Ciclo (2009-2015)	Medíocre	Elevado		
2º Ciclo (2016-2021)	Mau	Elevado	1.1 Pontual - Águas Residuais Urbanas	ETAR de Canha
2º Ciclo (2016-2021)	Mau	Elevado	2.10 Difusa - Outras	Pecuária
2º Ciclo (2016-2021)	Mau	Elevado	2.2 Difusa - Agricultura	
Classificação do estado global				
1º Ciclo			2º Ciclo	

Classificação do estado		
Inferior a Bom		Inferior a Bom
Avaliação das Zonas Protegidas		
Designação	Ciclo de Planeamento	
	1º Ciclo	2º Ciclo

Objetivos Ambientais	
Ciclo de Planeamento	
1º Ciclo	Inferior a Bom
Ano	2022-2027
Prorrogação ou derrogação	Artigo 4.º (4) - Exequibilidade técnica
Justificação	A escala das melhorias necessárias só pode, por razões de exequibilidade técnica em reduzir as pressões de origem difusa, ser realizada por fases que excedam o calendário estabelecido, estando prevista a sua implementação até 2027.
2º Ciclo	Inferior a Bom
Ano	2022-2027
Prorrogação ou derrogação	Artigo 4.º (4) - Exequibilidade técnica
Justificação	Intervenções nos sistemas de saneamento que não podem ser concluídas antes de 2021. Recuperação reduzida dos ecossistemas aquáticos em massas de água sujeitas a pressões prolongadas.

Observações

Medidas do 1º Ciclo de Planeamento		
Medida	Estado de implementação	
Código - Designação	Ano	Estado
SUP_E279_AT3-RH5 Reabilitação e requalificação de linhas de água	2015	Em execução
SUP_E311_AT6-RH5 SIARL - Sistema de Informação de Apoio à Reposição da Legalidade	2015	Executada

Medidas do 1º Ciclo de Planeamento		
Medida	Estado de implementação	
Código - Designação	Ano	Estado
SUP_E345_AT4-RH5 Realização de planos de gestão de lamas e efluentes pecuários	2015	Em execução
SUP_P360_AT3-RH5 Desenvolvimento de Planos de Gestão dos Riscos de Inundações.	2015	Em execução
SUP_P361_AT1-RH5 Complemento dos sistemas de classificação do estado ecológico e do potencial ecológico das massas de água superficiais.	2015	Em execução
SUP_P431_AT1-RH5 Elaboração de um Manual sobre o Regime Jurídico da Utilização dos Recursos Hídricos na Perspetiva Contraordenacional	2015	Executada
SUP_P433_AT3-RH5 Reforço de Meios de Fiscalização do SEPNA para o combate à pesca ilegal de espécies migradoras	2015	Executada
SUP_P443_AT1-RH5 Reavaliação do Título de Utilização dos Recursos Hídricos (TURH) emitidos para os setores de atividades suscetíveis de causar poluição por substâncias perigosas	2015	Em execução
SUP_P449_AT3-RH5 Demarcação de troços navegáveis e flutuáveis	2015	Em execução
SUP_P450_AT4-RH5 Definir limites de descarga para as unidades industriais ligadas aos coletores municipais	2015	Em execução
SUP_P488_AT3-RH5 Atualização do levantamento do potencial de produção em mini-hídricas	2015	Executada
SUP_P494_AT4-RH5 Aumento do nível de atendimento dos sistemas de drenagem de águas residuais	2015	Executada
SUP_SUB_E334_AT7-RH5 Implementação da recomendação tarifária ERSAR n.º 2/2010	2015	Em execução
SUP_SUB_E62_AT7-RH5 Publicação do Diploma do regime económico e financeiro dos recursos hídricos e respetiva implementação	2015	Executada
SUP_SUB_E63_AT5-RH5 Fiscalização de unidades com títulos de utilização emitidos	2015	Em execução
SUP_SUB_P2_AT4-RH5 Garantia de boas condições agrícolas e ambientais	2015	Em execução
SUP_SUB_P25_AT1-RH5 Implementação e acompanhamento do Regime de Exercício da Atividade Industrial (REAI)	2015	Em execução
SUP_SUB_P269_AT4-RH5 Implementação de um sistema integrado de gestão dos Títulos de Utilização dos Recursos Hídricos (TURH)	2015	Executada
SUP_SUB_P32_AT5-RH5 Definição de programa plurianual de fiscalização	2015	Em execução
SUP_SUB_P337_AT6-RH5 Desenvolvimento de ações de sensibilização e formação	2015	Executada
SUP_SUB_P346_AT5-RH5 Reforço da monitorização da qualidade da água para abastecimento público	2015	Executada
SUP_SUB_P36_AT4-RH5 Estudo para identificação de aglomerados onde é viável a adoção de	2015	Em execução

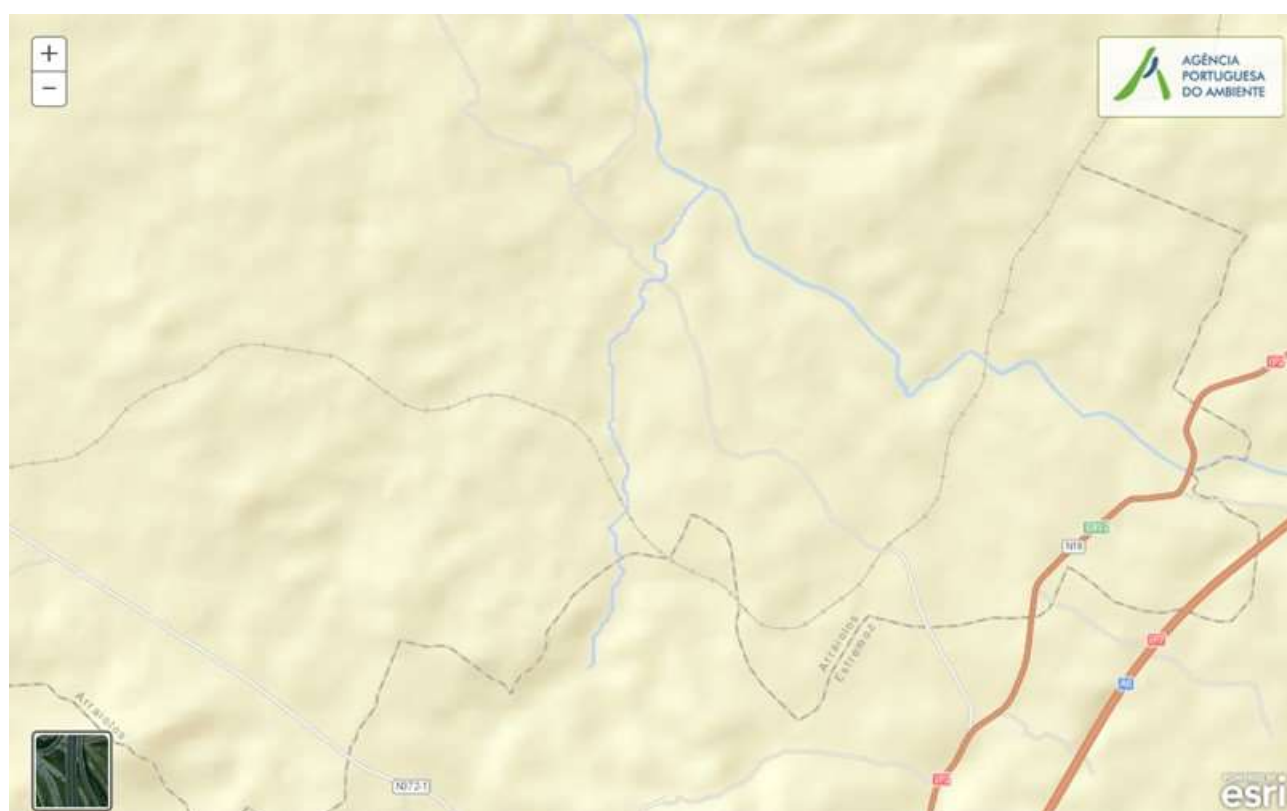
Medidas do 1º Ciclo de Planeamento		
Medida	Estado de implementação	
Código - Designação	Ano	Estado
soluções eficazes de drenagem e tratamento de águas residuais		
SUP_SUB_P368_AT4-RH5 Integração dos dados relativos aos níveis de tratamento das águas destinadas ao consumo humano	2015	Em execução
SUP_SUB_P39_AT4-RH5 Implementação e acompanhamento do Regime de Exercício da Atividade Pecuária (REAP)	2015	Em execução
SUP_SUB_P422_AT1-RH5 Publicação do Regime de Utilização dos Recursos Hídricos e respetiva implementação - Decreto-Lei n.º 226-A/2007, de 31 de maio	2015	Executada
SUP_SUB_P424_AT1-RH5 Regularização excecional das utilizações dos recursos hídricos do Decreto-Lei n.º 226A/2007, de 31 de maio	2015	Executada
SUP_SUB_P425_AT1-RH5 Aplicação conjunta das disposições previstas na legislação relativa à responsabilidade ambiental	2015	Executada
SUP_SUB_P427_AT5-RH5 Otimização das redes de monitorização de avaliação do estado das massas de água e das zonas protegidas	2015	Executada
SUP_SUB_P445_AT5-RH5 Desenvolvimento e implementação de estudo piloto	2015	Executada
SUP_SUB_P480_AT4-RH5 Aplicação da recomendação IRAR nº 1/2007, gestão de fossas sépticas no âmbito de soluções particulares de disposição de águas residuais	2015	Em execução
SUP_SUB_P9_AT2-RH5 Balanço e reprogramação do Programa Nacional para o Uso Eficiente da água (PNUEA)	2015	Em execução
SUP_E420_AT4-RH5 Remodelação da ETAR da Canha	2015	Em execução
SUP_E54_AT3-RH5 Elaboração do projeto do “Guia metodológico para elaboração do Plano de Gestão de Risco de Inundações para Zonas Urbanas	2015	Não executada
SUP_P332_AT7-RH5 Estudo para avaliação de custos de escassez e aplicação de coeficientes de escassez diferenciados por bacia no cálculo da Taxa Recursos Hídricos (TRH)	2015	Não executada
SUP_P343_AT4-RH5 Estudo complementar para avaliação do impacte das pressões	2015	Não executada
SUP_P430_AT5-RH5 Estudo do impacto das alterações climáticas no cumprimento dos objetivos ambientais	2015	Não executada
SUP_P434_AT7-RH5 Análise da viabilidade de implementação de um plano para restabelecimento da conectividade dos cursos de água para a fauna piscícola	2015	Não executada
SUP_P448_AT3-RH5 Definição de áreas a preservar ao nível das bacias hidrográficas	2015	Não executada
SUP_SUB_P265_AT5-RH5 Acompanhamento dos impactes nas massas de água em resultado da implementação do Decreto-Lei n.º 276/2009, de 2 de outubro	2015	Não executada
SUP_SUB_P28_AT4-RH5 Implementação e acompanhamento da Estratégia Nacional de	2015	Não executada

Medidas do 1º Ciclo de Planeamento		
Medida	Estado de implementação	
Código - Designação	Ano	Estado
Efluentes Agropecuários e Agroindustriais (ENEAPAI) no atual enquadramento legal		
SUP_SUB_P364_AT3-RH5 Identificação de reservas estratégicas para fazer face a situações de escassez	2015	Não executada
SUP_SUB_P367_AT4-RH5 Identificação das áreas condicionadas à utilização agrícola de lamas de depuração e efluentes pecuários	2015	Não executada
SUP_SUB_P426_AT1-RH5 Regulamentação da Lei da Água	2015	Não executada
SUP_SUB_P440_AT3-RH5 Sistema de Previsão e Gestão de Secas	2015	Não executada

Medidas do 2º Ciclo de Planeamento		
Medida	Programação Física	
Código - Designação	1º Ciclo	Ano
PTE1P01M03_SUP_RH5 Construção da ETAR de Canha na freguesia de Canha do concelho do Montijo	Sim	2016-2018
PTE1P15M04_SUP_RH5 Intervenções nos sistemas de saneamento da ETAR de Canha, concelho de Montijo	Não	2016-2017
PTE1P06M11_RH5 Condicionantes à valorização agrícola de lamas de depuração e efluentes pecuários	Não	2016-2021

A massa de água vai ainda beneficiar de medidas de âmbito regional, apresentadas na Parte 6 do PGRH.

Ficha de Caracterização de Massa de Água Superficial

Código: PT05TEJ1098**Nome:** afluente da Ribeira de Tera**Categoria:** Rio**Bacia hidrográfica:** Tejo**Natureza:** Natural**Sub-bacia hidrográfica:** Seda**Tipologia:** Rios do Sul de Pequena Dimensão**Extensão da MA (km):** 3,9697**Internacional:** Não**Área da MA (km²):****Código ES:****Área da bacia da MA (km²):** 14,469

Enquadramento Territorial

Concelhos: ARRAIOLOS, ESTREMOZ

Zonas Protegidas

Código	Tipo	Designação
---------------	-------------	-------------------

Pressões Quantitativas e Qualitativas					
<i>Captação de água por setor de atividade</i>					
Setor		Volume (hm ³ /ano)		Pressão Significativa	
<i>Cargas por setor de atividade (kg/ano)</i>					
Setor	CBO ₅	CQO	N _{total}	P _{total}	Pressão Significativa
Agrícola			3974,509	434,148	Não
Pecuária			4546,553	203,263	Não
<i>Pressão Transfronteiriça</i>					
Setor		Captações (Nº)		Rejeições de águas residuais (Nº)	

Pressões Hidromorfológicas				
Tipo			Valor	
<i>Barragens</i>				
Designação	Classe	Volume útil armazenado (hm ³)	Dispositivos de transposição para peixes	Regime de Caudais Ecológicos
<i>Intervenções</i>				
Tipo de intervenção			Nº	
<i>Regularização fluvial</i>				
Tipo de intervenção			Objetivo	
<i>Transvases</i>				
Massa de água de destino (Código - Designação)	Objetivo		Caudal (m ³ /dia)	
<i>Pressão Transfronteiriça</i>				
Tipo de pressão			Valor	

Monitorização			
<i>Estações</i>			
Vigilância (n.º)	Operacional (n.º)	Hidrométrica (n.º)	Sedimentológica (n.º)

Monitorização			
0	0	0	0

Avaliação do Estado		
Elementos de qualidade		
Tipo de Elemento	Classificação	Parâmetro
		Responsável/A recuperar
Estado/Potencial Ecológico		
Biológicos	Desconhecido/Sem informação	
Hidromorfológicos	Desconhecido/Sem informação	
Físico-Químicos Gerais	Desconhecido/Sem informação	
Poluentes específicos	Desconhecido/Sem informação	
Estado Químico		
Substâncias Prioritárias e outros elementos	Desconhecido	

Classificação do estado				
Estado Químico				
Ciclo de Planeamento	Estado	Nível de confiança	Pressão(ões) responsável(eis)	Identificação da(s) Pressão(ões) responsável(eis)
1º Ciclo (2009-2015)	Desconhecido			
2º Ciclo (2016-2021)	Desconhecido	Sem informação		
Estado/Potencial ecológico				
Ciclo de Planeamento	Estado	Nível de confiança	Pressão(ões) responsável(eis)	Identificação da(s) Pressão(ões) responsável(eis)
1º Ciclo (2009-2015)	Desconhecido/Sem informação	Sem informação		
2º Ciclo (2016-2021)	Bom	Baixo		

Classificação do estado		
Classificação do estado global		
1º Ciclo	2º Ciclo	
Desconhecido	Bom e Superior	
Avaliação das Zonas Protegidas		
Designação	Ciclo de Planeamento	
	1º Ciclo	2º Ciclo

Objetivos Ambientais	
Ciclo de Planeamento	
1º Ciclo	Desconhecido
Ano	Desconhecido
Prorrogação ou derrogação	
Justificação	
2º Ciclo	Bom e superior
Ano	2015
Prorrogação ou derrogação	
Justificação	

Observações

Medidas do 1º Ciclo de Planeamento		
Medida	Estado de implementação	
Código - Designação	Ano	Estado
SUP_E279_AT3-RH5 Reabilitação e requalificação de linhas de água	2015	Em execução
SUP_E311_AT6-RH5 SIARL - Sistema de Informação de Apoio à Reposição da Legalidade	2015	Executada

Medidas do 1º Ciclo de Planeamento		
Medida	Estado de implementação	
Código - Designação	Ano	Estado
SUP_E345_AT4-RH5 Realização de planos de gestão de lamas e efluentes pecuários	2015	Em execução
SUP_P360_AT3-RH5 Desenvolvimento de Planos de Gestão dos Riscos de Inundações.	2015	Em execução
SUP_P361_AT1-RH5 Complemento dos sistemas de classificação do estado ecológico e do potencial ecológico das massas de água superficiais.	2015	Em execução
SUP_P431_AT1-RH5 Elaboração de um Manual sobre o Regime Jurídico da Utilização dos Recursos Hídricos na Perspetiva Contraordenacional	2015	Executada
SUP_P433_AT3-RH5 Reforço de Meios de Fiscalização do SEPNA para o combate à pesca ilegal de espécies migradoras	2015	Executada
SUP_P443_AT1-RH5 Reavaliação do Título de Utilização dos Recursos Hídricos (TURH) emitidos para os setores de atividades suscetíveis de causar poluição por substâncias perigosas	2015	Em execução
SUP_P449_AT3-RH5 Demarcação de troços navegáveis e flutuáveis	2015	Em execução
SUP_P450_AT4-RH5 Definir limites de descarga para as unidades industriais ligadas aos coletores municipais	2015	Em execução
SUP_P488_AT3-RH5 Atualização do levantamento do potencial de produção em mini-hídricas	2015	Executada
SUP_SUB_E334_AT7-RH5 Implementação da recomendação tarifária ERSAR n.º 2/2010	2015	Em execução
SUP_SUB_E62_AT7-RH5 Publicação do Diploma do regime económico e financeiro dos recursos hídricos e respetiva implementação	2015	Executada
SUP_SUB_E63_AT5-RH5 Fiscalização de unidades com títulos de utilização emitidos	2015	Em execução
SUP_SUB_P2_AT4-RH5 Garantia de boas condições agrícolas e ambientais	2015	Em execução
SUP_SUB_P25_AT1-RH5 Implementação e acompanhamento do Regime de Exercício da Atividade Industrial (REAI)	2015	Em execução
SUP_SUB_P269_AT4-RH5 Implementação de um sistema integrado de gestão dos Títulos de Utilização dos Recursos Hídricos (TURH)	2015	Executada
SUP_SUB_P32_AT5-RH5 Definição de programa plurianual de fiscalização	2015	Em execução
SUP_SUB_P337_AT6-RH5 Desenvolvimento de ações de sensibilização e formação	2015	Executada
SUP_SUB_P346_AT5-RH5 Reforço da monitorização da qualidade da água para abastecimento público	2015	Executada
SUP_SUB_P36_AT4-RH5 Estudo para identificação de aglomerados onde é viável a adoção de soluções eficazes de drenagem e tratamento de águas residuais	2015	Em execução
SUP_SUB_P368_AT4-RH5 Integração dos dados relativos aos níveis de tratamento das águas	2015	Em execução

Medidas do 1º Ciclo de Planeamento		
Medida	Estado de implementação	
Código - Designação	Ano	Estado
destinadas ao consumo humano		
SUP_SUB_P39_AT4-RH5 Implementação e acompanhamento do Regime de Exercício da Atividade Pecuária (REAP)	2015	Em execução
SUP_SUB_P422_AT1-RH5 Publicação do Regime de Utilização dos Recursos Hídricos e respetiva implementação - Decreto-Lei n.º 226-A/2007, de 31 de maio	2015	Executada
SUP_SUB_P424_AT1-RH5 Regularização excecional das utilizações dos recursos hídricos do Decreto-Lei n.º 226A/2007, de 31 de maio	2015	Executada
SUP_SUB_P425_AT1-RH5 Aplicação conjunta das disposições previstas na legislação relativa à responsabilidade ambiental	2015	Executada
SUP_SUB_P427_AT5-RH5 Otimização das redes de monitorização de avaliação do estado das massas de água e das zonas protegidas	2015	Executada
SUP_SUB_P445_AT5-RH5 Desenvolvimento e implementação de estudo piloto	2015	Executada
SUP_SUB_P480_AT4-RH5 Aplicação da recomendação IRAR nº 1/2007, gestão de fossas sépticas no âmbito de soluções particulares de disposição de águas residuais	2015	Em execução
SUP_SUB_P9_AT2-RH5 Balanço e reprogramação do Programa Nacional para o Uso Eficiente da água (PNUEA)	2015	Em execução
SUP_E54_AT3-RH5 Elaboração do projeto do “Guia metodológico para elaboração do Plano de Gestão de Risco de Inundações para Zonas Urbanas	2015	Não executada
SUP_P332_AT7-RH5 Estudo para avaliação de custos de escassez e aplicação de coeficientes de escassez diferenciados por bacia no cálculo da Taxa Recursos Hídricos (TRH)	2015	Não executada
SUP_P343_AT4-RH5 Estudo complementar para avaliação do impacte das pressões	2015	Não executada
SUP_P430_AT5-RH5 Estudo do impacto das alterações climáticas no cumprimento dos objetivos ambientais	2015	Não executada
SUP_P434_AT7-RH5 Análise da viabilidade de implementação de um plano para restabelecimento da conectividade dos cursos de água para a fauna piscícola	2015	Não executada
SUP_P448_AT3-RH5 Definição de áreas a preservar ao nível das bacias hidrográficas	2015	Não executada
SUP_SUB_P265_AT5-RH5 Acompanhamento dos impactes nas massas de água em resultado da implementação do Decreto-Lei n.º 276/2009, de 2 de outubro	2015	Não executada
SUP_SUB_P28_AT4-RH5 Implementação e acompanhamento da Estratégia Nacional de Efluentes Agropecuários e Agroindustriais (ENEAPAI) no atual enquadramento legal	2015	Não executada
SUP_SUB_P364_AT3-RH5 Identificação de reservas estratégicas para fazer face a situações de escassez	2015	Não executada

Medidas do 1º Ciclo de Planeamento		
Medida	Estado de implementação	
Código - Designação	Ano	Estado
SUP_SUB_P367_AT4-RH5 Identificação das áreas condicionadas à utilização agrícola de lamas de depuração e efluentes pecuários	2015	Não executada
SUP_SUB_P426_AT1-RH5 Regulamentação da Lei da Água	2015	Não executada
SUP_SUB_P440_AT3-RH5 Sistema de Previsão e Gestão de Secas	2015	Não executada

Medidas do 2º Ciclo de Planeamento		
Medida	Programação Física	
Código - Designação	1º Ciclo	Ano
PTE1P01M45_SUP_RH5 Construção de várias ETAR e respetivas redes no concelho de Estremoz	Não	2016-2021
PTE1P15M14_SUP_RH5 Construção de sistemas de drenagem de águas residuais em falta no concelho de Estremoz	Não	2016-2021

A massa de água vai ainda beneficiar de medidas de âmbito regional, apresentadas na Parte 6 do PGRH.

Ficha de Caracterização de Massa de Água Superficial

Código: PT05TEJ1099**Nome:** Ribeira da Vila**Categoria:** Rio**Bacia hidrográfica:** Tejo**Natureza:** Natural**Sub-bacia hidrográfica:** Seda**Tipologia:** Rios do Sul de Pequena Dimensão**Extensão da MA (km):** 7,0918**Internacional:** Não**Área da MA (km²):****Código ES:****Área da bacia da MA (km²):** 22,9057

Enquadramento Territorial

Concelhos: ARRAIOLOS, ESTREMOZ

Zonas Protegidas

Código	Tipo	Designação
--------	------	------------

Pressões Quantitativas e Qualitativas

Captação de água por setor de atividade

Setor	Volume (hm ³ /ano)	Pressão Significativa
Agrícola	0,03	Não

Pressões Quantitativas e Qualitativas					
<i>Cargas por setor de atividade (kg/ano)</i>					
Setor	CBO₅	CQO	N_{total}	P_{total}	Pressão Significativa
Urbano	15372	45990	10269	1890	Sim
Agrícola			8343,111	1428,53	Sim
Pecuária			6973,138	312,863	Não
<i>Pressão Transfronteiriça</i>					
Setor	Captações (Nº)		Rejeições de águas residuais (Nº)		

Pressões Hidromorfológicas				
Tipo			Valor	
Barragens (N.º)			4	
<i>Barragens</i>				
Designação	Classe	Volume útil armazenado (hm³)	Dispositivos de transposição para peixes	Regime de Caudais Ecológicos
Aldeias	Outras IH			
Fernando A R Sousa 1	Outras IH			A implementar
JF Santos	Outras IH			
JF Santos 1	Outras IH			
<i>Intervenções</i>				
Tipo de intervenção			Nº	
<i>Regularização fluvial</i>				
Tipo de intervenção			Objetivo	
<i>Transvases</i>				
Massa de água de destino (Código - Designação)	Objetivo		Caudal (m³/dia)	
<i>Pressão Transfronteiriça</i>				
Tipo de pressão			Valor	

Monitorização			
Estações			
Vigilância (n.º)	Operacional (n.º)	Hidrométrica (n.º)	Sedimentológica (n.º)
0	0	0	0

Avaliação do Estado		
Elementos de qualidade		
Tipo de Elemento	Classificação	Parâmetro
		Responsável/A recuperar
Estado/Potencial Ecológico		
Biológicos	Desconhecido/Sem informação	
Hidromorfológicos	Desconhecido/Sem informação	
Físico-Químicos Gerais	Desconhecido/Sem informação	
Poluentes específicos	Desconhecido/Sem informação	
Estado Químico		
Substâncias Prioritárias e outros elementos	Desconhecido	

Classificação do estado				
Estado Químico				
Ciclo de Planeamento	Estado	Nível de confiança	Pressão(ões) responsável(eis)	Identificação da(s) Pressão(ões) responsável(eis)
1º Ciclo (2009-2015)	Bom			
2º Ciclo (2016-2021)	Desconhecido	Sem informação		
Estado/Potencial ecológico				
Ciclo de Planeamento	Estado	Nível de confiança	Pressão(ões) responsável(eis)	Identificação da(s) Pressão(ões) responsável(eis)

Classificação do estado				
1º Ciclo (2009-2015)	Mau	Baixo		
2º Ciclo (2016-2021)	Razoável	Baixo	1.1 Pontual - Águas Residuais Urbanas	
2º Ciclo (2016-2021)	Razoável	Baixo	2.2 Difusa - Agricultura	
Classificação do estado global				
1º Ciclo			2º Ciclo	
Inferior a Bom			Inferior a Bom	
Avaliação das Zonas Protegidas				
Designação		Ciclo de Planeamento		
		1º Ciclo	2º Ciclo	

Objetivos Ambientais	
Ciclo de Planeamento	
1º Ciclo	Inferior a Bom
Ano	2016-2021
Prorrogação ou derrogação	Artigo 4.º (4) - Exequibilidade técnica
Justificação	A escala das melhorias necessárias só pode, por razões de exequibilidade técnica em reduzir as pressões, ser realizada por fases que excedam o calendário estabelecido, estando prevista a sua implementação até 2021
2º Ciclo	Inferior a Bom
Ano	2022-2027
Prorrogação ou derrogação	Artigo 4.º (4) - Exequibilidade técnica
Justificação	Intervenções nos sistemas de saneamento que não podem ser concluídas antes de 2021. Recuperação reduzida dos ecossistemas aquáticos em massas de água sujeitas a pressões prolongadas.

Observações

Medidas do 1º Ciclo de Planeamento		
Medida	Estado de implementação	
Código - Designação	Ano	Estado
SUP_E279_AT3-RH5 Reabilitação e requalificação de linhas de água	2015	Em execução
SUP_E311_AT6-RH5 SIARL - Sistema de Informação de Apoio à Reposição da Legalidade	2015	Executada
SUP_E345_AT4-RH5 Realização de planos de gestão de lamas e efluentes pecuários	2015	Em execução
SUP_P359_AT4-RH5 Aumento do nível de atendimento dos sistemas de tratamento de águas residuais	2015	Executada
SUP_P360_AT3-RH5 Desenvolvimento de Planos de Gestão dos Riscos de Inundações.	2015	Em execução
SUP_P361_AT1-RH5 Complemento dos sistemas de classificação do estado ecológico e do potencial ecológico das massas de água superficiais.	2015	Em execução
SUP_P429_AT4-RH5 Avaliação do nível de implementação das Melhores Técnicas Disponíveis (MTD) previstas nas Licenças Ambientais	2015	Em execução
SUP_P431_AT1-RH5 Elaboração de um Manual sobre o Regime Jurídico da Utilização dos Recursos Hídricos na Perspetiva Contraordenacional	2015	Executada
SUP_P433_AT3-RH5 Reforço de Meios de Fiscalização do SEPNA para o combate à pesca ilegal de espécies migradoras	2015	Executada
SUP_P443_AT1-RH5 Reavaliação do Título de Utilização dos Recursos Hídricos (TURH) emitidos para os setores de atividades suscetíveis de causar poluição por substâncias perigosas	2015	Em execução
SUP_P449_AT3-RH5 Demarcação de troços navegáveis e fluviáveis	2015	Em execução
SUP_P450_AT4-RH5 Definir limites de descarga para as unidades industriais ligadas aos coletores municipais	2015	Em execução
SUP_P488_AT3-RH5 Atualização do levantamento do potencial de produção em mini-hídricas	2015	Executada
SUP_SUB_E334_AT7-RH5 Implementação da recomendação tarifária ERSAR n.º 2/2010	2015	Em execução
SUP_SUB_E62_AT7-RH5 Publicação do Diploma do regime económico e financeiro dos recursos hídricos e respetiva implementação	2015	Executada
SUP_SUB_E63_AT5-RH5 Fiscalização de unidades com títulos de utilização emitidos	2015	Em execução
SUP_SUB_P2_AT4-RH5 Garantia de boas condições agrícolas e ambientais	2015	Em execução
SUP_SUB_P25_AT1-RH5 Implementação e acompanhamento do Regime de Exercício da Atividade Industrial (REAL)	2015	Em execução
SUP_SUB_P269_AT4-RH5 Implementação de um sistema integrado de gestão dos Títulos de Utilização dos Recursos Hídricos (TURH)	2015	Executada
SUP_SUB_P32_AT5-RH5 Definição de programa plurianual de fiscalização	2015	Em execução

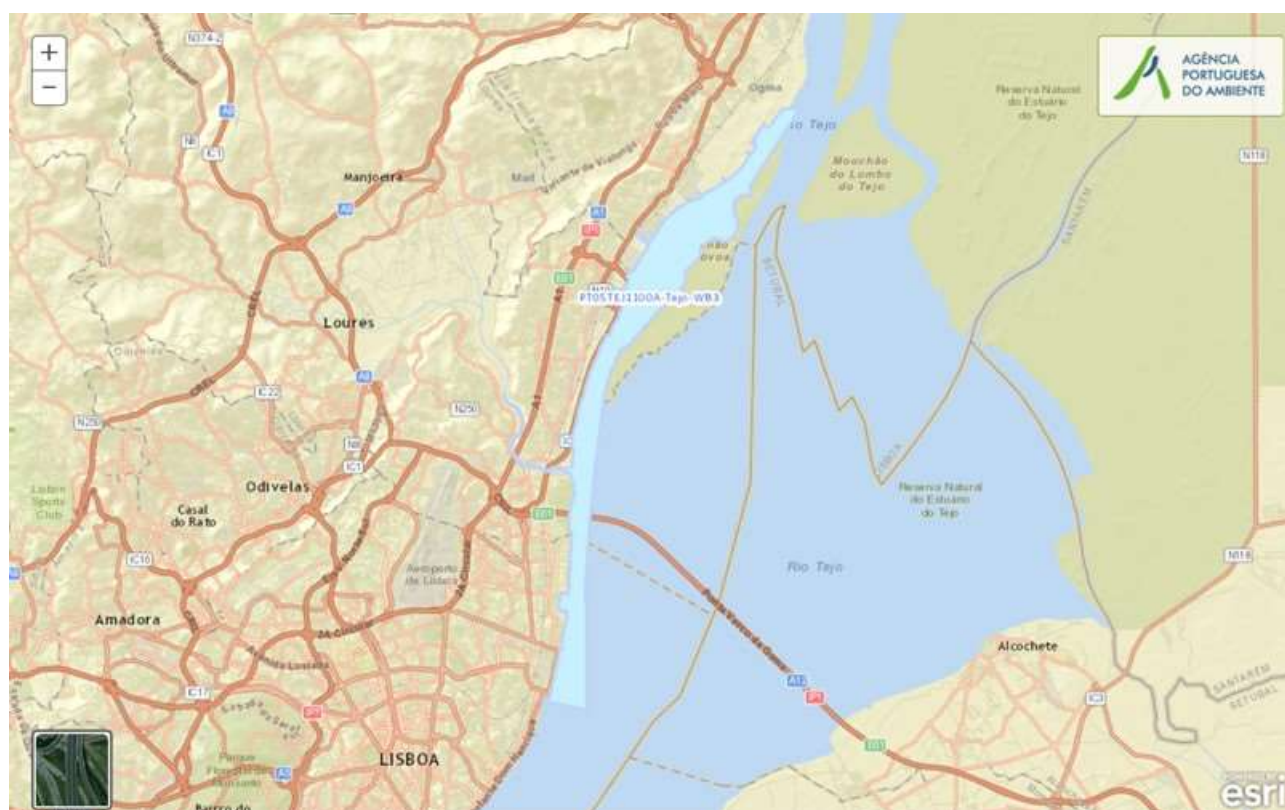
Medidas do 1º Ciclo de Planeamento		
Medida	Estado de implementação	
Código - Designação	Ano	Estado
SUP_SUB_P337_AT6-RH5 Desenvolvimento de ações de sensibilização e formação	2015	Executada
SUP_SUB_P346_AT5-RH5 Reforço da monitorização da qualidade da água para abastecimento público	2015	Executada
SUP_SUB_P36_AT4-RH5 Estudo para identificação de aglomerados onde é viável a adoção de soluções eficazes de drenagem e tratamento de águas residuais	2015	Em execução
SUP_SUB_P368_AT4-RH5 Integração dos dados relativos aos níveis de tratamento das águas destinadas ao consumo humano	2015	Em execução
SUP_SUB_P39_AT4-RH5 Implementação e acompanhamento do Regime de Exercício da Atividade Pecuária (REAP)	2015	Em execução
SUP_SUB_P422_AT1-RH5 Publicação do Regime de Utilização dos Recursos Hídricos e respetiva implementação - Decreto-Lei n.º 226-A/2007, de 31 de maio	2015	Executada
SUP_SUB_P424_AT1-RH5 Regularização excecional das utilizações dos recursos hídricos do Decreto-Lei n.º 226A/2007, de 31 de maio	2015	Executada
SUP_SUB_P425_AT1-RH5 Aplicação conjunta das disposições previstas na legislação relativa à responsabilidade ambiental	2015	Executada
SUP_SUB_P427_AT5-RH5 Otimização das redes de monitorização de avaliação do estado das massas de água e das zonas protegidas	2015	Executada
SUP_SUB_P445_AT5-RH5 Desenvolvimento e implementação de estudo piloto	2015	Executada
SUP_SUB_P480_AT4-RH5 Aplicação da recomendação IRAR nº 1/2007, gestão de fossas sépticas no âmbito de soluções particulares de disposição de águas residuais	2015	Em execução
SUP_SUB_P9_AT2-RH5 Balanço e reprogramação do Programa Nacional para o Uso Eficiente da água (PNUEA)	2015	Em execução
SUP_E54_AT3-RH5 Elaboração do projeto do “Guia metodológico para elaboração do Plano de Gestão de Risco de Inundações para Zonas Urbanas	2015	Não executada
SUP_P332_AT7-RH5 Estudo para avaliação de custos de escassez e aplicação de coeficientes de escassez diferenciados por bacia no cálculo da Taxa Recursos Hídricos (TRH)	2015	Não executada
SUP_P343_AT4-RH5 Estudo complementar para avaliação do impacte das pressões	2015	Não executada
SUP_P430_AT5-RH5 Estudo do impacto das alterações climáticas no cumprimento dos objetivos ambientais	2015	Não executada
SUP_P434_AT7-RH5 Análise da viabilidade de implementação de um plano para restabelecimento da conectividade dos cursos de água para a fauna piscícola	2015	Não executada
SUP_P448_AT3-RH5 Definição de áreas a preservar ao nível das bacias hidrográficas	2015	Não executada

Medidas do 1º Ciclo de Planeamento		
Medida	Estado de implementação	
Código - Designação	Ano	Estado
SUP_SUB_P265_AT5-RH5 Acompanhamento dos impactes nas massas de água em resultado da implementação do Decreto-Lei n.º 276/2009, de 2 de outubro	2015	Não executada
SUP_SUB_P28_AT4-RH5 Implementação e acompanhamento da Estratégia Nacional de Efluentes Agropecuários e Agroindustriais (ENEAPAI) no atual enquadramento legal	2015	Não executada
SUP_SUB_P364_AT3-RH5 Identificação de reservas estratégicas para fazer face a situações de escassez	2015	Não executada
SUP_SUB_P367_AT4-RH5 Identificação das áreas condicionadas à utilização agrícola de lamas de depuração e efluentes pecuários	2015	Não executada
SUP_SUB_P426_AT1-RH5 Regulamentação da Lei da Água	2015	Não executada
SUP_SUB_P440_AT3-RH5 Sistema de Previsão e Gestão de Secas	2015	Não executada

Medidas do 2º Ciclo de Planeamento		
Medida	Programação Física	
Código - Designação	1º Ciclo	Ano
PTE1P01M25_SUP_RH5_1Ciclo Remodelação da ETAR de Estremoz	Não	2014-2015
PTE1P01M87_SUP_RH5 Reabilitação das ETAR de Arcos, São Lourenço e Espinheiro, no concelho de Estremoz	Não	2016-2021

A massa de água vai ainda beneficiar de medidas de âmbito regional, apresentadas na Parte 6 do PGRH.

Ficha de Caracterização de Massa de Água Superficial

Código: PT05TEJ1100A**Nome:** Tejo-WB3**Categoria:** Transição**Bacia hidrográfica:** Tejo**Natureza:** Natural**Sub-bacia hidrográfica:** Tejo**Tipologia:** Estuário mesotidal homogéneo com descargas irregulares de rio**Extensão da MA (km):****Área da MA (km²):** 13,2019**Internacional:** Não**Área da bacia da MA (km²):** 73,6765**Código ES:**

Enquadramento Territorial

Concelhos: LISBOA, LOURES, VILA FRANCA DE XIRA

Zonas Protegidas

Código	Tipo	Designação
PTZPE0010	Zonas Designadas para a Conservação de Aves Selvagens (Zona de Proteção Especial - ZPE)	ESTUÁRIO DO TEJO
PTCON0009	Zona designada para a proteção de habitats (Sítios de Importância Comunitária - SIC)	ESTUÁRIO DO TEJO
PTETJ	Zona designada para a proteção de Espécies Aquáticas de interesse económico (Produção de	ESTUÁRIO DO TEJO

Região Hidrográfica: PTRH5A - Tejo e Ribeiras do Oeste		Ciclo de Planeamento 2016-2021
	moluscos bivalves)	
PTL5	Zona designada para a proteção de Espécies Aquáticas de interesse económico (Produção de moluscos bivalves)	LITORAL PENICHE - LISBOA

Pressões Quantitativas e Qualitativas					
<i>Captação de água por setor de atividade</i>					
Setor	Volume (hm ³ /ano)			Pressão Significativa	
Indústria	14,711			Não	
Energia	124,843			Não	
<i>Cargas por setor de atividade (kg/ano)</i>					
Setor	CBO ₅	CQO	N _{total}	P _{total}	Pressão Significativa
Indústria	11325,533	519539,77	90977,814	11216,773	Não
Urbano	2178515,64	4357031,28	576000	74770	Não
Agrícola			4704,531	883,659	Não
Pecuária			14906,038	752,266	Não
<i>Pressão Transfronteiriça</i>					
Setor	Captações (Nº)		Rejeições de águas residuais (Nº)		

Pressões Hidromorfológicas				
Tipo			Valor	
Intervenções (N.º)			8	
Regularização Fluvial (km)			3,12	
<i>Barragens</i>				
Designação	Classe	Volume útil armazenado (hm ³)	Dispositivos de transposição para peixes	Regime de Caudais Ecológicos
<i>Intervenções</i>				
Tipo de intervenção			Nº	

Pressões Hidromorfológicas		
Infraestrutura Portuária		7
Dragagem		1
<i>Regularização fluvial</i>		
<i>Tipo de intervenção</i>	<i>Objetivo</i>	
Atravessamento	Pontes e Pontões	
Reperfilamento das secções transversais e aumento da sua capacidade de vazão	Defesa contra cheias	
<i>Transvases</i>		
<i>Massa de água de destino (Código - Designação)</i>	<i>Objetivo</i>	<i>Caudal (m³/dia)</i>
<i>Pressão Transfronteiriça</i>		
<i>Tipo de pressão</i>	<i>Valor</i>	

Monitorização			
<i>Estações</i>			
<i>Vigilância (n.º)</i>	<i>Operacional (n.º)</i>	<i>Hidrométrica (n.º)</i>	<i>Sedimentológica (n.º)</i>
2	0	0	0

Avaliação do Estado		
<i>Elementos de qualidade</i>		
<i>Tipo de Elemento</i>	<i>Classificação</i>	<i>Parâmetro</i>
		<i>Responsável/A recuperar</i>
<i>Estado/Potencial Ecológico</i>		
Biológicos	Bom	
Hidromorfológicos	Desconhecido/Sem informação	
Físico-Químicos Gerais	Bom	
Poluentes específicos	Desconhecido/Sem informação	

Avaliação do Estado		
Estado Químico		
Substâncias Prioritárias e outros elementos	Bom	

Classificação do estado				
Estado Químico				
Ciclo de Planeamento	Estado	Nível de confiança	Pressão(ões) responsável(eis)	Identificação da(s) Pressão(ões) responsável(eis)
1º Ciclo (2009-2015)	Desconhecido			
2º Ciclo (2016-2021)	Bom	Elevado		
Estado/Potencial ecológico				
Ciclo de Planeamento	Estado	Nível de confiança	Pressão(ões) responsável(eis)	Identificação da(s) Pressão(ões) responsável(eis)
1º Ciclo (2009-2015)	Desconhecido/Sem informação	Sem informação		
2º Ciclo (2016-2021)	Bom	Elevado		
Classificação do estado global				
1º Ciclo			2º Ciclo	
Desconhecido			Bom e Superior	
Avaliação das Zonas Protegidas				
Designação	Ciclo de Planeamento			
	1º Ciclo		2º Ciclo	

Objetivos Ambientais	
Ciclo de Planeamento	
1º Ciclo	Desconhecido
Ano	Desconhecido
Prorrogação ou derrogação	
Justificação	

Objetivos Ambientais	
2º Ciclo	Bom e superior
Ano	2015
Prorrogação ou derrogação	
Justificação	

Observações

Medidas do 1º Ciclo de Planeamento		
Medida	Estado de implementação	
Código - Designação	Ano	Estado
SUP_E279_AT3-RH5 Reabilitação e requalificação de linhas de água	2015	Em execução
SUP_E311_AT6-RH5 SIARL - Sistema de Informação de Apoio à Reposição da Legalidade	2015	Executada
SUP_E345_AT4-RH5 Realização de planos de gestão de lamas e efluentes pecuários	2015	Em execução
SUP_P360_AT3-RH5 Desenvolvimento de Planos de Gestão dos Riscos de Inundações.	2015	Em execução
SUP_P361_AT1-RH5 Complemento dos sistemas de classificação do estado ecológico e do potencial ecológico das massas de água superficiais.	2015	Em execução
SUP_P431_AT1-RH5 Elaboração de um Manual sobre o Regime Jurídico da Utilização dos Recursos Hídricos na Perspetiva Contraordenacional	2015	Executada
SUP_P433_AT3-RH5 Reforço de Meios de Fiscalização do SEPNA para o combate à pesca ilegal de espécies migradoras	2015	Executada
SUP_P443_AT1-RH5 Reavaliação do Título de Utilização dos Recursos Hídricos (TURH) emitidos para os setores de atividades suscetíveis de causar poluição por substâncias perigosas	2015	Em execução
SUP_P449_AT3-RH5 Demarcação de troços navegáveis e fluviáveis	2015	Em execução
SUP_P450_AT4-RH5 Definir limites de descarga para as unidades industriais ligadas aos coletores municipais	2015	Em execução
SUP_P488_AT3-RH5 Atualização do levantamento do potencial de produção em mini-hídricas	2015	Executada
SUP_SUB_E334_AT7-RH5 Implementação da recomendação tarifária ERSAR n.º 2/2010	2015	Em execução
SUP_SUB_E62_AT7-RH5 Publicação do Diploma do regime económico e financeiro dos	2015	Executada

Medidas do 1º Ciclo de Planeamento		
Medida	Estado de implementação	
Código - Designação	Ano	Estado
recursos hídricos e respetiva implementação		
SUP_SUB_E63_AT5-RH5 Fiscalização de unidades com títulos de utilização emitidos	2015	Em execução
SUP_SUB_P2_AT4-RH5 Garantia de boas condições agrícolas e ambientais	2015	Em execução
SUP_SUB_P25_AT1-RH5 Implementação e acompanhamento do Regime de Exercício da Atividade Industrial (REAI)	2015	Em execução
SUP_SUB_P269_AT4-RH5 Implementação de um sistema integrado de gestão dos Títulos de Utilização dos Recursos Hídricos (TURH)	2015	Executada
SUP_SUB_P32_AT5-RH5 Definição de programa plurianual de fiscalização	2015	Em execução
SUP_SUB_P337_AT6-RH5 Desenvolvimento de ações de sensibilização e formação	2015	Executada
SUP_SUB_P346_AT5-RH5 Reforço da monitorização da qualidade da água para abastecimento público	2015	Executada
SUP_SUB_P36_AT4-RH5 Estudo para identificação de aglomerados onde é viável a adoção de soluções eficazes de drenagem e tratamento de águas residuais	2015	Em execução
SUP_SUB_P368_AT4-RH5 Integração dos dados relativos aos níveis de tratamento das águas destinadas ao consumo humano	2015	Em execução
SUP_SUB_P39_AT4-RH5 Implementação e acompanhamento do Regime de Exercício da Atividade Pecuária (REAP)	2015	Em execução
SUP_SUB_P422_AT1-RH5 Publicação do Regime de Utilização dos Recursos Hídricos e respetiva implementação - Decreto-Lei n.º 226-A/2007, de 31 de maio	2015	Executada
SUP_SUB_P424_AT1-RH5 Regularização excecional das utilizações dos recursos hídricos do Decreto-Lei n.º 226A/2007, de 31 de maio	2015	Executada
SUP_SUB_P425_AT1-RH5 Aplicação conjunta das disposições previstas na legislação relativa à responsabilidade ambiental	2015	Executada
SUP_SUB_P427_AT5-RH5 Otimização das redes de monitorização de avaliação do estado das massas de água e das zonas protegidas	2015	Executada
SUP_SUB_P480_AT4-RH5 Aplicação da recomendação IRAR nº 1/2007, gestão de fossas sépticas no âmbito de soluções particulares de disposição de águas residuais	2015	Em execução
SUP_SUB_P9_AT2-RH5 Balanço e reprogramação do Programa Nacional para o Uso Eficiente da água (PNUEA)	2015	Em execução
SUP_E45_AT6-RH5 Elaboração do Plano de Ordenamento do Estuário do Tejo	2015	Em execução
SUP_P437_AT6-RH5 Implementação do Projeto ENVITEJO - Sistema de Informação e Gestão Ambiental do Estuário do Tejo e Região Envolvente	2015	Executada

Medidas do 1º Ciclo de Planeamento		
Medida	Estado de implementação	
Código - Designação	Ano	Estado
SUP_E54_AT3-RH5 Elaboração do projeto do “Guia metodológico para elaboração do Plano de Gestão de Risco de Inundações para Zonas Urbanas	2015	Não executada
SUP_P332_AT7-RH5 Estudo para avaliação de custos de escassez e aplicação de coeficientes de escassez diferenciados por bacia no cálculo da Taxa Recursos Hídricos (TRH)	2015	Não executada
SUP_P343_AT4-RH5 Estudo complementar para avaliação do impacte das pressões	2015	Não executada
SUP_P430_AT5-RH5 Estudo do impacto das alterações climáticas no cumprimento dos objetivos ambientais	2015	Não executada
SUP_P434_AT7-RH5 Análise da viabilidade de implementação de um plano para restabelecimento da conectividade dos cursos de água para a fauna piscícola	2015	Não executada
SUP_P448_AT3-RH5 Definição de áreas a preservar ao nível das bacias hidrográficas	2015	Não executada
SUP_SUB_P265_AT5-RH5 Acompanhamento dos impactes nas massas de água em resultado da implementação do Decreto-Lei n.º 276/2009, de 2 de outubro	2015	Não executada
SUP_SUB_P28_AT4-RH5 Implementação e acompanhamento da Estratégia Nacional de Efluentes Agropecuários e Agroindustriais (ENEAPAI) no atual enquadramento legal	2015	Não executada
SUP_SUB_P364_AT3-RH5 Identificação de reservas estratégicas para fazer face a situações de escassez	2015	Não executada
SUP_SUB_P367_AT4-RH5 Identificação das áreas condicionadas à utilização agrícola de lamas de depuração e efluentes pecuários	2015	Não executada
SUP_SUB_P426_AT1-RH5 Regulamentação da Lei da Água	2015	Não executada
SUP_SUB_P440_AT3-RH5 Sistema de Previsão e Gestão de Secas	2015	Não executada
SUP_E280_AT5-RH5 Recuperação das populações de peixes migradores no rio Tejo	2015	Não executada
SUP_P438_AT3-RH5 Caracterização e desenvolvimento de propostas para a requalificação e valorização das margens do rio Tejo	2015	Não executada
SUP_P439_AT3-RH5 Elaboração do Plano Estratégico de Proteção e Valorização do Rio Tejo	2015	Não executada

Medidas do 2º Ciclo de Planeamento		
Medida	Programação Física	
Código - Designação	1º Ciclo	Ano
PTE1P01M15_SUP_RH5 Intervenções no sistema de saneamento da ETAR de Beirolas, concelho de Lisboa	Não	2016-2017

Medidas do 2º Ciclo de Planeamento		
Medida		Programação Física
Código - Designação	1º Ciclo	Ano
PTE3P01M03_SUP_RH5 Garantir a transponibilidade pela enguia (e outras espécies piscícolas) da barragem de Belver e da Barragem de Fratel, incluídas no 1º nível de ação preconizado no Plano de Gestão da Enguia.	Sim	2018-2021
PTE3P01M02_SUP_RH5 Garantir a transponibilidade pela enguia (e outras espécies piscícolas) do Açude de Abrantes, incluído no 1º nível de ação preconizado no Plano de Gestão da Enguia.	Sim	2016-2021
PTE9P07M03_RH5 Programa do Estuário do Tejo	Não	2016-2019

A massa de água vai ainda beneficiar de medidas de âmbito regional, apresentadas na Parte 6 do PGRH.

Ficha de Caracterização de Massa de Água Superficial

Código: PT05TEJ1101**Nome:** Ribeira de Vale de Corvos**Categoria:** Rio**Bacia hidrográfica:** Tejo**Natureza:** Natural**Sub-bacia hidrográfica:** Seda**Tipologia:** Rios do Sul de Pequena Dimensão**Extensão da MA (km):** 4,3828**Internacional:** Não**Área da MA (km²):****Código ES:****Área da bacia da MA (km²):** 15,5715

Enquadramento Territorial

Concelhos: ESTREMOZ

Zonas Protegidas

Código	Tipo	Designação
--------	------	------------

Pressões Quantitativas e Qualitativas					
<i>Captação de água por setor de atividade</i>					
Setor		Volume (hm³/ano)		Pressão Significativa	
<i>Cargas por setor de atividade (kg/ano)</i>					
Setor	CBO₅	CQO	N_{total}	P_{total}	Pressão Significativa
Agrícola			5648,004	958,971	Não
Pecuária			4532,413	204,423	Não
<i>Pressão Transfronteiriça</i>					
Setor		Captações (N.º)		Rejeições de águas residuais (N.º)	

Pressões Hidromorfológicas				
Tipo			Valor	
Barragens (N.º)			7	
<i>Barragens</i>				
Designação	Classe	Volume útil armazenado (hm³)	Dispositivos de transposição para peixes	Regime de Caudais Ecológicos
Jacinto Parreira	Outras IH			
Justino Anjinho	Outras IH			A implementar
Ram,Valadeira 1	Outras IH			
VM Espadanal	Outras IH			A implementar
VM Espadanal 1	Outras IH			A implementar
VM Espadanal 3	Outras IH			
VM Espadanal 6	Outras IH			A implementar
<i>Intervenções</i>				
Tipo de intervenção			N.º	
<i>Regularização fluvial</i>				
Tipo de intervenção			Objetivo	

Pressões Hidromorfológicas		
<i>Transvases</i>		
Massa de água de destino (Código - Designação)	Objetivo	Caudal (m³/dia)
<i>Pressão Transfronteiriça</i>		
Tipo de pressão	Valor	

Monitorização			
Estações			
Vigilância (n.º)	Operacional (n.º)	Hidrométrica (n.º)	Sedimentológica (n.º)
0	0	0	0

Avaliação do Estado		
<i>Elementos de qualidade</i>		
Tipo de Elemento	Classificação	Parâmetro
		Responsável/A recuperar
Estado/Potencial Ecológico		
Biológicos	Desconhecido/Sem informação	
Hidromorfológicos	Desconhecido/Sem informação	
Físico-Químicos Gerais	Desconhecido/Sem informação	
Poluentes específicos	Desconhecido/Sem informação	
Estado Químico		
Substâncias Prioritárias e outros elementos	Desconhecido	

Classificação do estado				
Estado Químico				
Ciclo de Planeamento	Estado	Nível de confiança	Pressão(ões) responsável(eis)	Identificação da(s) Pressão(ões) responsável(eis)
1º Ciclo (2009-2015)	Desconhecido			
2º Ciclo (2016-2021)	Desconhecido	Sem informação		
Estado/Potencial ecológico				
Ciclo de Planeamento	Estado	Nível de confiança	Pressão(ões) responsável(eis)	Identificação da(s) Pressão(ões) responsável(eis)
1º Ciclo (2009-2015)	Desconhecido/Sem informação	Sem informação		
2º Ciclo (2016-2021)	Bom	Baixo		
Classificação do estado global				
1º Ciclo			2º Ciclo	
Desconhecido			Bom e Superior	
Avaliação das Zonas Protegidas				
Designação	Ciclo de Planeamento			
	1º Ciclo	2º Ciclo		

Objetivos Ambientais	
Ciclo de Planeamento	
1º Ciclo	Desconhecido
Ano	Desconhecido
Prorrogação ou derrogação	
Justificação	
2º Ciclo	Bom e superior
Ano	2015
Prorrogação ou derrogação	

Objetivos Ambientais	
Justificação	

Observações

Medidas do 1º Ciclo de Planeamento		
Medida	Estado de implementação	
Código - Designação	Ano	Estado
SUP_E279_AT3-RH5 Reabilitação e requalificação de linhas de água	2015	Em execução
SUP_E311_AT6-RH5 SIARL - Sistema de Informação de Apoio à Reposição da Legalidade	2015	Executada
SUP_E345_AT4-RH5 Realização de planos de gestão de lamas e efluentes pecuários	2015	Em execução
SUP_P360_AT3-RH5 Desenvolvimento de Planos de Gestão dos Riscos de Inundações.	2015	Em execução
SUP_P361_AT1-RH5 Complemento dos sistemas de classificação do estado ecológico e do potencial ecológico das massas de água superficiais.	2015	Em execução
SUP_P431_AT1-RH5 Elaboração de um Manual sobre o Regime Jurídico da Utilização dos Recursos Hídricos na Perspetiva Contraordenacional	2015	Executada
SUP_P433_AT3-RH5 Reforço de Meios de Fiscalização do SEPNA para o combate à pesca ilegal de espécies migradoras	2015	Executada
SUP_P443_AT1-RH5 Reavaliação do Título de Utilização dos Recursos Hídricos (TURH) emitidos para os setores de atividades suscetíveis de causar poluição por substâncias perigosas	2015	Em execução
SUP_P449_AT3-RH5 Demarcação de troços navegáveis e fluviáveis	2015	Em execução
SUP_P450_AT4-RH5 Definir limites de descarga para as unidades industriais ligadas aos coletores municipais	2015	Em execução
SUP_P488_AT3-RH5 Atualização do levantamento do potencial de produção em mini-hídricas	2015	Executada
SUP_SUB_E334_AT7-RH5 Implementação da recomendação tarifária ERSAR n.º 2/2010	2015	Em execução
SUP_SUB_E62_AT7-RH5 Publicação do Diploma do regime económico e financeiro dos recursos hídricos e respetiva implementação	2015	Executada
SUP_SUB_E63_AT5-RH5 Fiscalização de unidades com títulos de utilização emitidos	2015	Em execução
SUP_SUB_P2_AT4-RH5 Garantia de boas condições agrícolas e ambientais	2015	Em execução
SUP_SUB_P25_AT1-RH5 Implementação e acompanhamento do Regime de Exercício da	2015	Em execução

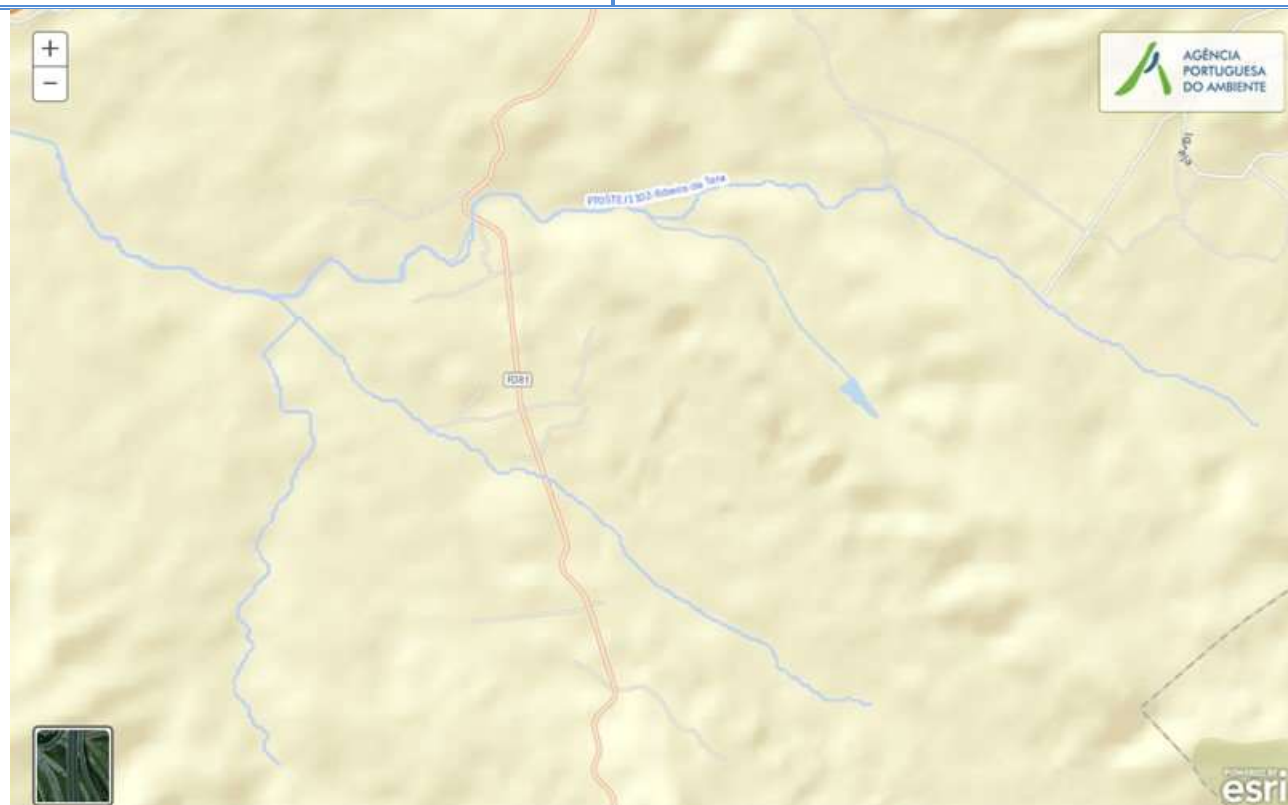
Medidas do 1º Ciclo de Planeamento		
Medida	Estado de implementação	
Código - Designação	Ano	Estado
Atividade Industrial (REAI)		
SUP_SUB_P269_AT4-RH5 Implementação de um sistema integrado de gestão dos Títulos de Utilização dos Recursos Hídricos (TURH)	2015	Executada
SUP_SUB_P32_AT5-RH5 Definição de programa plurianual de fiscalização	2015	Em execução
SUP_SUB_P337_AT6-RH5 Desenvolvimento de ações de sensibilização e formação	2015	Executada
SUP_SUB_P346_AT5-RH5 Reforço da monitorização da qualidade da água para abastecimento público	2015	Executada
SUP_SUB_P36_AT4-RH5 Estudo para identificação de aglomerados onde é viável a adoção de soluções eficazes de drenagem e tratamento de águas residuais	2015	Em execução
SUP_SUB_P368_AT4-RH5 Integração dos dados relativos aos níveis de tratamento das águas destinadas ao consumo humano	2015	Em execução
SUP_SUB_P39_AT4-RH5 Implementação e acompanhamento do Regime de Exercício da Atividade Pecuária (REAP)	2015	Em execução
SUP_SUB_P422_AT1-RH5 Publicação do Regime de Utilização dos Recursos Hídricos e respetiva implementação - Decreto-Lei n.º 226-A/2007, de 31 de maio	2015	Executada
SUP_SUB_P424_AT1-RH5 Regularização excecional das utilizações dos recursos hídricos do Decreto-Lei n.º 226A/2007, de 31 de maio	2015	Executada
SUP_SUB_P425_AT1-RH5 Aplicação conjunta das disposições previstas na legislação relativa à responsabilidade ambiental	2015	Executada
SUP_SUB_P427_AT5-RH5 Otimização das redes de monitorização de avaliação do estado das massas de água e das zonas protegidas	2015	Executada
SUP_SUB_P445_AT5-RH5 Desenvolvimento e implementação de estudo piloto	2015	Executada
SUP_SUB_P480_AT4-RH5 Aplicação da recomendação IRAR nº 1/2007, gestão de fossas sépticas no âmbito de soluções particulares de disposição de águas residuais	2015	Em execução
SUP_SUB_P9_AT2-RH5 Balanço e reprogramação do Programa Nacional para o Uso Eficiente da água (PNUEA)	2015	Em execução
SUP_E54_AT3-RH5 Elaboração do projeto do “Guia metodológico para elaboração do Plano de Gestão de Risco de Inundações para Zonas Urbanas	2015	Não executada
SUP_P332_AT7-RH5 Estudo para avaliação de custos de escassez e aplicação de coeficientes de escassez diferenciados por bacia no cálculo da Taxa Recursos Hídricos (TRH)	2015	Não executada
SUP_P343_AT4-RH5 Estudo complementar para avaliação do impacte das pressões	2015	Não executada
SUP_P430_AT5-RH5 Estudo do impacto das alterações climáticas no cumprimento dos	2015	Não executada

Medidas do 1º Ciclo de Planeamento		
Medida	Estado de implementação	
Código - Designação	Ano	Estado
objetivos ambientais		
SUP_P434_AT7-RH5 Análise da viabilidade de implementação de um plano para restabelecimento da conectividade dos cursos de água para a fauna piscícola	2015	Não executada
SUP_P448_AT3-RH5 Definição de áreas a preservar ao nível das bacias hidrográficas	2015	Não executada
SUP_SUB_P265_AT5-RH5 Acompanhamento dos impactes nas massas de água em resultado da implementação do Decreto-Lei n.º 276/2009, de 2 de outubro	2015	Não executada
SUP_SUB_P28_AT4-RH5 Implementação e acompanhamento da Estratégia Nacional de Efluentes Agropecuários e Agroindustriais (ENEAPAI) no atual enquadramento legal	2015	Não executada
SUP_SUB_P364_AT3-RH5 Identificação de reservas estratégicas para fazer face a situações de escassez	2015	Não executada
SUP_SUB_P367_AT4-RH5 Identificação das áreas condicionadas à utilização agrícola de lamas de depuração e efluentes pecuários	2015	Não executada
SUP_SUB_P426_AT1-RH5 Regulamentação da Lei da Água	2015	Não executada
SUP_SUB_P440_AT3-RH5 Sistema de Previsão e Gestão de Secas	2015	Não executada

Medidas do 2º Ciclo de Planeamento		
Medida	Programação Física	
Código - Designação	1º Ciclo	Ano

A massa de água vai ainda beneficiar de medidas de âmbito regional, apresentadas na Parte 6 do PGRH.

Ficha de Caracterização de Massa de Água Superficial

Código: PT05TEJ1102**Nome:** Ribeira de Tera**Categoria:** Rio**Bacia hidrográfica:** Tejo**Natureza:** Natural**Sub-bacia hidrográfica:** Seda**Tipologia:** Rios do Sul de Pequena Dimensão**Extensão da MA (km):** 19,6306**Internacional:** Não**Área da MA (km²):****Código ES:****Área da bacia da MA (km²):** 101,6201

Enquadramento Territorial

Concelhos: BORBA, ESTREMOZ

Zonas Protegidas

Código	Tipo	Designação
--------	------	------------

Pressões Quantitativas e Qualitativas

Captação de água por setor de atividade

Setor	Volume (hm ³ /ano)	Pressão Significativa
Pecuária	0,012	Não

Pressões Quantitativas e Qualitativas					
<i>Cargas por setor de atividade (kg/ano)</i>					
Setor	CBO₅	CQO	N_{total}	P_{total}	Pressão Significativa
Agrícola			24212,801	2819,754	Sim
Pecuária			29859,422	1344,18	Não
<i>Pressão Transfronteiriça</i>					
Setor	Captações (N.º)		Rejeições de águas residuais (N.º)		

Pressões Hidromorfológicas				
Tipo			Valor	
Regularização Fluvial (km)				
Barragens (N.º)			13	
<i>Barragens</i>				
Designação	Classe	Volume útil armazenado (hm³)	Dispositivos de transposição para peixes	Regime de Caudais Ecológicos
Carvalhas UCPA	Outras IH			
Carvalhas UCPA1	Outras IH			
Farinheira	Barragens (RSB)			
Francisco B Mira	Outras IH			A implementar
Fundação da Casa de Bragança	Outras IH	0,016		
Isidoro Raposo	Outras IH	0,007		A implementar
Joaquim Ramalho	Outras IH			
Maria Borbon 1	Outras IH	0,008		A implementar
MarialL Borbon 2	Outras IH	0,008		A implementar
Maroços	Outras IH			
Montinho (Glória)	Outras IH			
Ram, Valadeira	Outras IH			
VM Espadanal 2	Outras IH			A implementar

Pressões Hidromorfológicas		
<i>Intervenções</i>		
Tipo de intervenção	Nº	
<i>Regularização fluvial</i>		
Tipo de intervenção	Objetivo	
Atravessamento	Pontes e Pontões	
<i>Transvases</i>		
Massa de água de destino (Código - Designação)	Objetivo	Caudal (m³/dia)
<i>Pressão Transfronteiriça</i>		
Tipo de pressão	Valor	

Monitorização			
<i>Estações</i>			
Vigilância (n.º)	Operacional (n.º)	Hidrométrica (n.º)	Sedimentológica (n.º)
0	1	0	0

Avaliação do Estado		
<i>Elementos de qualidade</i>		
Tipo de Elemento	Classificação	Parâmetro
		Responsável/A recuperar
<i>Estado/Potencial Ecológico</i>		
Biológicos	Razoável	Macroinvertebrados
Hidromorfológicos	Desconhecido/Sem informação	
Físico-Químicos Gerais	Razoável	%OD; OD
Poluentes específicos	Desconhecido/Sem informação	

Avaliação do Estado		
Estado Químico		
Substâncias Prioritárias e outros elementos	Desconhecido	

Classificação do estado				
Estado Químico				
Ciclo de Planeamento	Estado	Nível de confiança	Pressão(ões) responsável(eis)	Identificação da(s) Pressão(ões) responsável(eis)
1º Ciclo (2009-2015)	Desconhecido			
2º Ciclo (2016-2021)	Desconhecido	Sem informação		
Estado/Potencial ecológico				
Ciclo de Planeamento	Estado	Nível de confiança	Pressão(ões) responsável(eis)	Identificação da(s) Pressão(ões) responsável(eis)
1º Ciclo (2009-2015)	Desconhecido/Sem informação	Sem informação		
2º Ciclo (2016-2021)	Razoável	Elevado	2.2 Difusa - Agricultura	
2º Ciclo (2016-2021)	Razoável	Elevado	2.6 Difusa - Águas residuais não ligadas à rede de drenagem	
2º Ciclo (2016-2021)	Razoável	Elevado	2.8 Difusa - Minas	

Classificação do estado global	
1º Ciclo	2º Ciclo
Desconhecido	Inferior a Bom

Avaliação das Zonas Protegidas		
Designação	Ciclo de Planeamento	
	1º Ciclo	2º Ciclo

Objetivos Ambientais	
Ciclo de Planeamento	
1º Ciclo	Desconhecido

Objetivos Ambientais	
Ano	Desconhecido
Prorrogação ou derrogação	
Justificação	
2º Ciclo	Inferior a Bom
Ano	2022-2027
Prorrogação ou derrogação	Artigo 4.º (4) - Exequibilidade técnica
Justificação	Intervenções nos sistemas de saneamento que não podem ser concluídas antes de 2021. Recuperação reduzida dos ecossistemas aquáticos em massas de água sujeitas a pressões prolongadas.

Observações

Medidas do 1º Ciclo de Planeamento		
Medida	Estado de implementação	
Código - Designação	Ano	Estado
SUP_E279_AT3-RH5 Reabilitação e requalificação de linhas de água	2015	Em execução
SUP_E311_AT6-RH5 SIARL - Sistema de Informação de Apoio à Reposição da Legalidade	2015	Executada
SUP_E345_AT4-RH5 Realização de planos de gestão de lamas e efluentes pecuários	2015	Em execução
SUP_P360_AT3-RH5 Desenvolvimento de Planos de Gestão dos Riscos de Inundações.	2015	Em execução
SUP_P361_AT1-RH5 Complemento dos sistemas de classificação do estado ecológico e do potencial ecológico das massas de água superficiais.	2015	Em execução
SUP_P429_AT4-RH5 Avaliação do nível de implementação das Melhores Técnicas Disponíveis (MTD) previstas nas Licenças Ambientais	2015	Em execução
SUP_P431_AT1-RH5 Elaboração de um Manual sobre o Regime Jurídico da Utilização dos Recursos Hídricos na Perspetiva Contraordenacional	2015	Executada
SUP_P433_AT3-RH5 Reforço de Meios de Fiscalização do SEPNA para o combate à pesca ilegal de espécies migradoras	2015	Executada
SUP_P443_AT1-RH5 Reavaliação do Título de Utilização dos Recursos Hídricos (TURH) emitidos para os setores de atividades suscetíveis de causar poluição por substâncias perigosas	2015	Em execução

Medidas do 1º Ciclo de Planeamento		
Medida	Estado de implementação	
Código - Designação	Ano	Estado
SUP_P449_AT3-RH5 Demarcação de troços navegáveis e fluviáveis	2015	Em execução
SUP_P450_AT4-RH5 Definir limites de descarga para as unidades industriais ligadas aos coletores municipais	2015	Em execução
SUP_P488_AT3-RH5 Atualização do levantamento do potencial de produção em mini-hídricas	2015	Executada
SUP_SUB_E334_AT7-RH5 Implementação da recomendação tarifária ERSAR n.º 2/2010	2015	Em execução
SUP_SUB_E62_AT7-RH5 Publicação do Diploma do regime económico e financeiro dos recursos hídricos e respetiva implementação	2015	Executada
SUP_SUB_E63_AT5-RH5 Fiscalização de unidades com títulos de utilização emitidos	2015	Em execução
SUP_SUB_E93_AT5-RH5 Monitorizações de Controlo Periódico e Ações de tratamento de efluentes nas áreas mineiras	2015	Executada
SUP_SUB_P2_AT4-RH5 Garantia de boas condições agrícolas e ambientais	2015	Em execução
SUP_SUB_P25_AT1-RH5 Implementação e acompanhamento do Regime de Exercício da Atividade Industrial (REAI)	2015	Em execução
SUP_SUB_P269_AT4-RH5 Implementação de um sistema integrado de gestão dos Títulos de Utilização dos Recursos Hídricos (TURH)	2015	Executada
SUP_SUB_P32_AT5-RH5 Definição de programa plurianual de fiscalização	2015	Em execução
SUP_SUB_P337_AT6-RH5 Desenvolvimento de ações de sensibilização e formação	2015	Executada
SUP_SUB_P346_AT5-RH5 Reforço da monitorização da qualidade da água para abastecimento público	2015	Executada
SUP_SUB_P36_AT4-RH5 Estudo para identificação de aglomerados onde é viável a adoção de soluções eficazes de drenagem e tratamento de águas residuais	2015	Em execução
SUP_SUB_P368_AT4-RH5 Integração dos dados relativos aos níveis de tratamento das águas destinadas ao consumo humano	2015	Em execução
SUP_SUB_P39_AT4-RH5 Implementação e acompanhamento do Regime de Exercício da Atividade Pecuária (REAP)	2015	Em execução
SUP_SUB_P422_AT1-RH5 Publicação do Regime de Utilização dos Recursos Hídricos e respetiva implementação - Decreto-Lei n.º 226-A/2007, de 31 de maio	2015	Executada
SUP_SUB_P424_AT1-RH5 Regularização excecional das utilizações dos recursos hídricos do Decreto-Lei n.º 226A/2007, de 31 de maio	2015	Executada
SUP_SUB_P425_AT1-RH5 Aplicação conjunta das disposições previstas na legislação relativa à responsabilidade ambiental	2015	Executada

Medidas do 1º Ciclo de Planeamento		
Medida	Estado de implementação	
Código - Designação	Ano	Estado
SUP_SUB_P427_AT5-RH5 Otimização das redes de monitorização de avaliação do estado das massas de água e das zonas protegidas	2015	Executada
SUP_SUB_P445_AT5-RH5 Desenvolvimento e implementação de estudo piloto	2015	Executada
SUP_SUB_P480_AT4-RH5 Aplicação da recomendação IRAR nº 1/2007, gestão de fossas sépticas no âmbito de soluções particulares de disposição de águas residuais	2015	Em execução
SUP_SUB_P9_AT2-RH5 Balanço e reprogramação do Programa Nacional para o Uso Eficiente da água (PNUEA)	2015	Em execução
SUP_E54_AT3-RH5 Elaboração do projeto do “Guia metodológico para elaboração do Plano de Gestão de Risco de Inundações para Zonas Urbanas	2015	Não executada
SUP_P332_AT7-RH5 Estudo para avaliação de custos de escassez e aplicação de coeficientes de escassez diferenciados por bacia no cálculo da Taxa Recursos Hídricos (TRH)	2015	Não executada
SUP_P343_AT4-RH5 Estudo complementar para avaliação do impacte das pressões	2015	Não executada
SUP_P430_AT5-RH5 Estudo do impacto das alterações climáticas no cumprimento dos objetivos ambientais	2015	Não executada
SUP_P434_AT7-RH5 Análise da viabilidade de implementação de um plano para restabelecimento da conectividade dos cursos de água para a fauna piscícola	2015	Não executada
SUP_P448_AT3-RH5 Definição de áreas a preservar ao nível das bacias hidrográficas	2015	Não executada
SUP_SUB_P265_AT5-RH5 Acompanhamento dos impactes nas massas de água em resultado da implementação do Decreto-Lei n.º 276/2009, de 2 de outubro	2015	Não executada
SUP_SUB_P28_AT4-RH5 Implementação e acompanhamento da Estratégia Nacional de Efluentes Agropecuários e Agroindustriais (ENEAPAI) no atual enquadramento legal	2015	Não executada
SUP_SUB_P364_AT3-RH5 Identificação de reservas estratégicas para fazer face a situações de escassez	2015	Não executada
SUP_SUB_P367_AT4-RH5 Identificação das áreas condicionadas à utilização agrícola de lamas de depuração e efluentes pecuários	2015	Não executada
SUP_SUB_P426_AT1-RH5 Regulamentação da Lei da Água	2015	Não executada
SUP_SUB_P440_AT3-RH5 Sistema de Previsão e Gestão de Secas	2015	Não executada

Medidas do 2º Ciclo de Planeamento		
Medida		Programação Física
Código - Designação	1º Ciclo	Ano
PTE1P12M02_RH5 Implementação das obras de segurança ambiental na área mineira de Mostardeira.	Não	2020
PTE1P01M45_SUP_RH5 Construção de várias ETAR e respetivas redes no concelho de Estremoz	Não	2016-2021
PTE1P15M14_SUP_RH5 Construção de sistemas de drenagem de águas residuais em falta no concelho de Estremoz	Não	2016-2021

A massa de água vai ainda beneficiar de medidas de âmbito regional, apresentadas na Parte 6 do PGRH.

Ficha de Caracterização de Massa de Água Superficial

Código: PT05TEJ1103**Nome:** Ribeiro do Cabido**Categoria:** Rio**Bacia hidrográfica:** Tejo**Natureza:** Natural**Sub-bacia hidrográfica:** Divor**Tipologia:** Rios do Sul de Pequena Dimensão**Extensão da MA (km):** 12,6965**Internacional:** Não**Área da MA (km²):****Código ES:****Área da bacia da MA (km²):** 34,6316

Enquadramento Territorial

Concelhos: ARRAIOLOS

Zonas Protegidas

Código	Tipo	Designação
--------	------	------------

Pressões Quantitativas e Qualitativas

Captação de água por setor de atividade

Setor	Volume (hm ³ /ano)	Pressão Significativa
Agrícola	0,426	Não

Pressões Quantitativas e Qualitativas					
<i>Cargas por setor de atividade (kg/ano)</i>					
Setor	CBO₅	CQO	N_{total}	P_{total}	Pressão Significativa
Agrícola			15130,621	2790,399	Sim
Pecuária			13505,886	590,765	Não
<i>Pressão Transfronteiriça</i>					
Setor	Captações (N.º)		Rejeições de águas residuais (N.º)		

Pressões Hidromorfológicas				
Tipo				Valor
Barragens (N.º)				17
<i>Barragens</i>				
Designação	Classe	Volume útil armazenado (hm³)	Dispositivos de transposição para peixes	Regime de Caudais Ecológicos
Comenda SA	Outras IH	0,006		
Comenda SA 1	Outras IH	0,006		
Comenda SA 2	Outras IH			
JG Pereira	Outras IH	0,011		
Joaquim Manuel Ramalho	Outras IH	0,03		A implementar
José Lopes Marquez 1	Outras IH			
José Lopes Marquez 2	Outras IH			
José Manuel Mira	Outras IH			
José Querido	Outras IH			
José Querido 1	Outras IH			
Mendo Marques	Outras IH			
Mendo Marques 1	Outras IH			
Mesquita	Outras IH			
Monte Novo 1	Outras IH			

Pressões Hidromorfológicas				
Monte Novo 2	Outras IH			
Santa Justa UCPA	Outras IH			
Santa Justa UCPA 3	Outras IH			
Intervenções				
Tipo de intervenção			Nº	
Regularização fluvial				
Tipo de intervenção			Objetivo	
Transvases				
Massa de água de destino (Código - Designação)		Objetivo		Caudal (m³/dia)
Pressão Transfronteiriça				
Tipo de pressão			Valor	

Monitorização			
Estações			
Vigilância (n.º)	Operacional (n.º)	Hidrométrica (n.º)	Sedimentológica (n.º)
0	1	0	0

Avaliação do Estado		
Elementos de qualidade		
Tipo de Elemento	Classificação	Parâmetro
		Responsável/A recuperar
Estado/Potencial Ecológico		
Biológicos	Medíocre	Macroinvertebrados
Hidromorfológicos	Bom	
Físico-Químicos Gerais	Razoável	%OD; OD
Poluentes específicos	Desconhecido/Sem informação	

Avaliação do Estado		
Estado Químico		
Substâncias Prioritárias e outros elementos	Desconhecido	

Classificação do estado				
Estado Químico				
Ciclo de Planeamento	Estado	Nível de confiança	Pressão(ões) responsável(eis)	Identificação da(s) Pressão(ões) responsável(eis)
1º Ciclo (2009-2015)	Bom			
2º Ciclo (2016-2021)	Desconhecido	Sem informação		
Estado/Potencial ecológico				
Ciclo de Planeamento	Estado	Nível de confiança	Pressão(ões) responsável(eis)	Identificação da(s) Pressão(ões) responsável(eis)
1º Ciclo (2009-2015)	Razoável	Elevado		
2º Ciclo (2016-2021)	Medíocre	Elevado	2.1 Difusa - Drenagem urbana	
2º Ciclo (2016-2021)	Medíocre	Elevado	2.2 Difusa - Agricultura	
2º Ciclo (2016-2021)	Medíocre	Elevado	4.3.1 Alteração Hidrológica - Agricultura	
Classificação do estado global				
1º Ciclo			2º Ciclo	
Inferior a Bom			Inferior a Bom	
Avaliação das Zonas Protegidas				
Designação	Ciclo de Planeamento			
	1º Ciclo	2º Ciclo		

Objetivos Ambientais	
Ciclo de Planeamento	
1º Ciclo	Inferior a Bom
Ano	2016-2021

Objetivos Ambientais	
Prorrogação ou derrogação	Artigo 4.º (4) - Exequibilidade técnica
Justificação	A escala das melhorias necessárias só pode, por razões de exequibilidade técnica em reduzir as pressões de origem difusa, ser realizada por fases que excedam o calendário estabelecido, estando prevista a sua implementação até 2021.
2º Ciclo	Inferior a Bom
Ano	2022-2027
Prorrogação ou derrogação	Artigo 4.º (4) - Exequibilidade técnica
Justificação	Recuperação reduzida dos ecossistemas aquáticos em massas de água sujeitas a pressões prolongadas. Medidas de controlo da poluição difusa de origem agrícola que não conseguem surtir efeito a médio prazo.

Observações

Medidas do 1º Ciclo de Planeamento		
Medida	Estado de implementação	
Código - Designação	Ano	Estado
SUP_E279_AT3-RH5 Reabilitação e requalificação de linhas de água	2015	Em execução
SUP_E311_AT6-RH5 SIARL - Sistema de Informação de Apoio à Reposição da Legalidade	2015	Executada
SUP_E345_AT4-RH5 Realização de planos de gestão de lamas e efluentes pecuários	2015	Em execução
SUP_P360_AT3-RH5 Desenvolvimento de Planos de Gestão dos Riscos de Inundações.	2015	Em execução
SUP_P361_AT1-RH5 Complemento dos sistemas de classificação do estado ecológico e do potencial ecológico das massas de água superficiais.	2015	Em execução
SUP_P431_AT1-RH5 Elaboração de um Manual sobre o Regime Jurídico da Utilização dos Recursos Hídricos na Perspetiva Contraordenacional	2015	Executada
SUP_P433_AT3-RH5 Reforço de Meios de Fiscalização do SEPNA para o combate à pesca ilegal de espécies migradoras	2015	Executada
SUP_P443_AT1-RH5 Reavaliação do Título de Utilização dos Recursos Hídricos (TURH) emitidos para os setores de atividades suscetíveis de causar poluição por substâncias perigosas	2015	Em execução
SUP_P449_AT3-RH5 Demarcação de troços navegáveis e flutuáveis	2015	Em execução

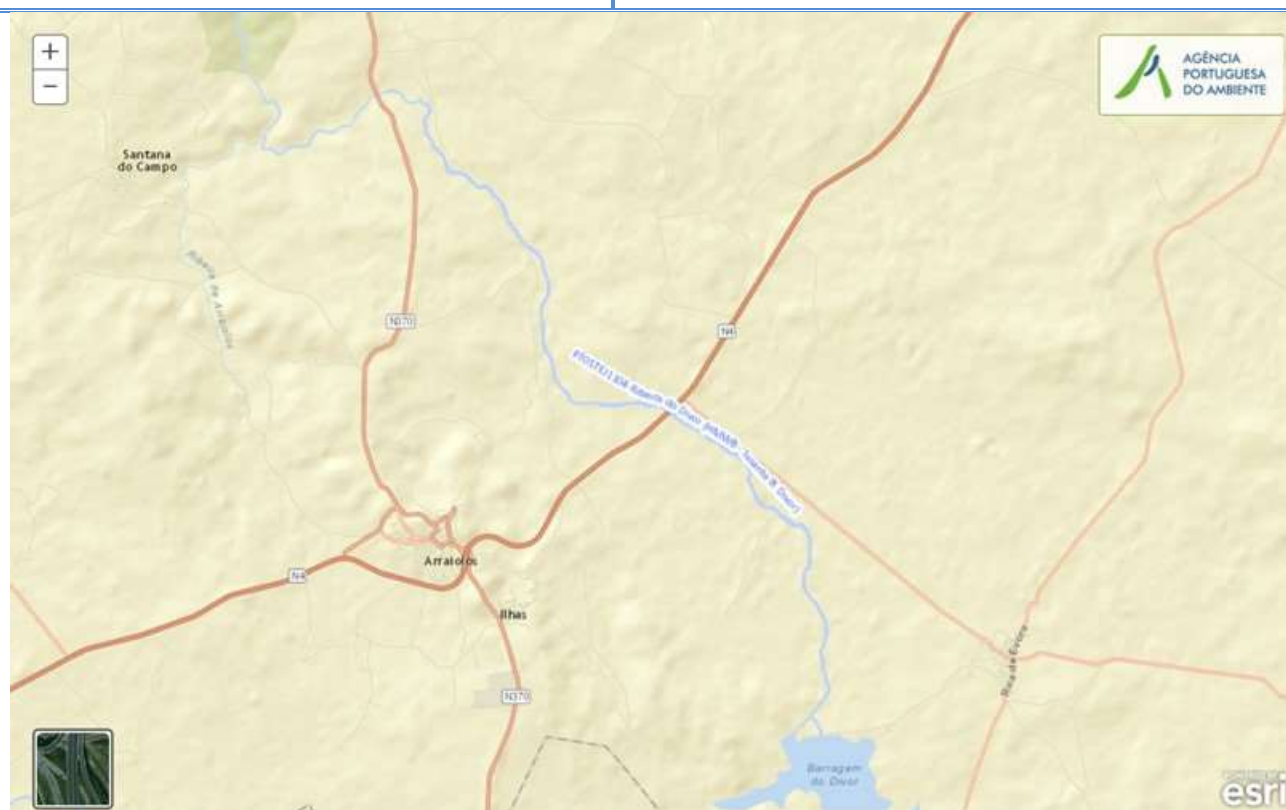
Medidas do 1º Ciclo de Planeamento		
Medida	Estado de implementação	
Código - Designação	Ano	Estado
SUP_P450_AT4-RH5 Definir limites de descarga para as unidades industriais ligadas aos coletores municipais	2015	Em execução
SUP_P488_AT3-RH5 Atualização do levantamento do potencial de produção em mini-hídricas	2015	Executada
SUP_SUB_E334_AT7-RH5 Implementação da recomendação tarifária ERSAR n.º 2/2010	2015	Em execução
SUP_SUB_E62_AT7-RH5 Publicação do Diploma do regime económico e financeiro dos recursos hídricos e respetiva implementação	2015	Executada
SUP_SUB_E63_AT5-RH5 Fiscalização de unidades com títulos de utilização emitidos	2015	Em execução
SUP_SUB_P2_AT4-RH5 Garantia de boas condições agrícolas e ambientais	2015	Em execução
SUP_SUB_P25_AT1-RH5 Implementação e acompanhamento do Regime de Exercício da Atividade Industrial (REAI)	2015	Em execução
SUP_SUB_P269_AT4-RH5 Implementação de um sistema integrado de gestão dos Títulos de Utilização dos Recursos Hídricos (TURH)	2015	Executada
SUP_SUB_P32_AT5-RH5 Definição de programa plurianual de fiscalização	2015	Em execução
SUP_SUB_P337_AT6-RH5 Desenvolvimento de ações de sensibilização e formação	2015	Executada
SUP_SUB_P346_AT5-RH5 Reforço da monitorização da qualidade da água para abastecimento público	2015	Executada
SUP_SUB_P36_AT4-RH5 Estudo para identificação de aglomerados onde é viável a adoção de soluções eficazes de drenagem e tratamento de águas residuais	2015	Em execução
SUP_SUB_P368_AT4-RH5 Integração dos dados relativos aos níveis de tratamento das águas destinadas ao consumo humano	2015	Em execução
SUP_SUB_P39_AT4-RH5 Implementação e acompanhamento do Regime de Exercício da Atividade Pecuária (REAP)	2015	Em execução
SUP_SUB_P422_AT1-RH5 Publicação do Regime de Utilização dos Recursos Hídricos e respetiva implementação - Decreto-Lei n.º 226-A/2007, de 31 de maio	2015	Executada
SUP_SUB_P424_AT1-RH5 Regularização excecional das utilizações dos recursos hídricos do Decreto-Lei n.º 226A/2007, de 31 de maio	2015	Executada
SUP_SUB_P425_AT1-RH5 Aplicação conjunta das disposições previstas na legislação relativa à responsabilidade ambiental	2015	Executada
SUP_SUB_P427_AT5-RH5 Otimização das redes de monitorização de avaliação do estado das massas de água e das zonas protegidas	2015	Executada
SUP_SUB_P445_AT5-RH5 Desenvolvimento e implementação de estudo piloto	2015	Executada

Medidas do 1º Ciclo de Planeamento		
Medida	Estado de implementação	
Código - Designação	Ano	Estado
SUP_SUB_P480_AT4-RH5 Aplicação da recomendação IRAR nº 1/2007, gestão de fossas sépticas no âmbito de soluções particulares de disposição de águas residuais	2015	Em execução
SUP_SUB_P9_AT2-RH5 Balanço e reprogramação do Programa Nacional para o Uso Eficiente da água (PNUEA)	2015	Em execução
SUP_E54_AT3-RH5 Elaboração do projeto do “Guia metodológico para elaboração do Plano de Gestão de Risco de Inundações para Zonas Urbanas	2015	Não executada
SUP_P332_AT7-RH5 Estudo para avaliação de custos de escassez e aplicação de coeficientes de escassez diferenciados por bacia no cálculo da Taxa Recursos Hídricos (TRH)	2015	Não executada
SUP_P343_AT4-RH5 Estudo complementar para avaliação do impacte das pressões	2015	Não executada
SUP_P430_AT5-RH5 Estudo do impacto das alterações climáticas no cumprimento dos objetivos ambientais	2015	Não executada
SUP_P434_AT7-RH5 Análise da viabilidade de implementação de um plano para restabelecimento da conectividade dos cursos de água para a fauna piscícola	2015	Não executada
SUP_P448_AT3-RH5 Definição de áreas a preservar ao nível das bacias hidrográficas	2015	Não executada
SUP_SUB_P265_AT5-RH5 Acompanhamento dos impactes nas massas de água em resultado da implementação do Decreto-Lei n.º 276/2009, de 2 de outubro	2015	Não executada
SUP_SUB_P28_AT4-RH5 Implementação e acompanhamento da Estratégia Nacional de Efluentes Agropecuários e Agroindustriais (ENEAPAI) no atual enquadramento legal	2015	Não executada
SUP_SUB_P364_AT3-RH5 Identificação de reservas estratégicas para fazer face a situações de escassez	2015	Não executada
SUP_SUB_P367_AT4-RH5 Identificação das áreas condicionadas à utilização agrícola de lamas de depuração e efluentes pecuários	2015	Não executada
SUP_SUB_P426_AT1-RH5 Regulamentação da Lei da Água	2015	Não executada
SUP_SUB_P440_AT3-RH5 Sistema de Previsão e Gestão de Secas	2015	Não executada

<i>Medidas do 2º Ciclo de Planeamento</i>		
<i>Medida</i>		<i>Programação Física</i>
<i>Código - Designação</i>	<i>1º Ciclo</i>	<i>Ano</i>
PTE1P06M01_RH5 Adotar um novo Código de Boas Práticas Agrícolas, contemplando disposições para o azoto e para o fósforo	Não	2016

A massa de água vai ainda beneficiar de medidas de âmbito regional, apresentadas na Parte 6 do PGRH.

Ficha de Caracterização de Massa de Água Superficial

Código: PT05TEJ1104**Nome:** Ribeira do Divor (HMWB - Jusante B. Divor)**Categoria:** Rio**Bacia hidrográfica:** Tejo**Natureza:** Fortemente Modificada**Sub-bacia hidrográfica:** Divor**Tipologia:** Rios do Sul de Pequena Dimensão**Extensão da MA (km):** 12,4072**Internacional:** Não**Área da MA (km²):****Código ES:****Área da bacia da MA (km²):** 36,0191

Enquadramento Territorial

Concelhos: ARRAIOLOS

Zonas Protegidas

Código	Tipo	Designação
PTP37	Zona designada para a proteção de Espécies Aquáticas de Interesse Económico (Águas Piscícolas)	DIVOR - TODO O CURSO DE ÁGUA

Pressões Quantitativas e Qualitativas					
<i>Captação de água por setor de atividade</i>					
Setor	Volume (hm³/ano)			Pressão Significativa	
Agrícola	0,026			Não	
Pecuária	0,00006			Não	
<i>Cargas por setor de atividade (kg/ano)</i>					
Setor	CBO₅	CQO	N_{total}	P_{total}	Pressão Significativa
Urbano	2872,313	10507,998	2047,508	253,712	Sim
Agrícola			15740,174	2945,602	Sim
Pecuária			14047,035	614,436	Sim
<i>Pressão Transfronteiriça</i>					
Setor	Captações (Nº)		Rejeições de águas residuais (Nº)		

Pressões Hidromorfológicas				
Tipo			Valor	
Barragens (N.º)			5	
<i>Barragens</i>				
Designação	Classe	Volume útil armazenado (hm³)	Dispositivos de transposição para peixes	Regime de Caudais Ecológicos
António D Coelho	Outras IH			
Jerónimo LC Jr	Outras IH			
José Franco	Outras IH			
Oleirita	Outras IH			
Severino Carvalho	Outras IH			
<i>Intervenções</i>				
Tipo de intervenção			Nº	
<i>Regularização fluvial</i>				
Tipo de intervenção			Objetivo	

Pressões Hidromorfológicas		
<i>Transvases</i>		
Massa de água de destino (Código - Designação)	Objetivo	Caudal (m³/dia)
<i>Pressão Transfronteiriça</i>		
Tipo de pressão	Valor	

Monitorização			
Estações			
Vigilância (n.º)	Operacional (n.º)	Hidrométrica (n.º)	Sedimentológica (n.º)
0	0	0	0

Avaliação do Estado		
Elementos de qualidade		
Tipo de Elemento	Classificação	Parâmetro
		Responsável/A recuperar
Estado/Potencial Ecológico		
Biológicos	Desconhecido/Sem informação	
Hidromorfológicos	Desconhecido/Sem informação	
Físico-Químicos Gerais	Desconhecido/Sem informação	
Poluentes específicos	Desconhecido/Sem informação	
Estado Químico		
Substâncias Prioritárias e outros elementos	Desconhecido	

Classificação do estado				
Estado Químico				
Ciclo de Planeamento	Estado	Nível de confiança	Pressão(ões) responsável(eis)	Identificação da(s) Pressão(ões) responsável(eis)
1º Ciclo (2009-2015)	Bom			
2º Ciclo (2016-2021)	Desconhecido	Sem informação		
Estado/Potencial ecológico				
Ciclo de Planeamento	Estado	Nível de confiança	Pressão(ões) responsável(eis)	Identificação da(s) Pressão(ões) responsável(eis)
1º Ciclo (2009-2015)	Medíocre	Baixo		
2º Ciclo (2016-2021)	Medíocre	Baixo	1.1 Pontual - Águas Residuais Urbanas	
2º Ciclo (2016-2021)	Medíocre	Baixo	2.10 Difusa - Outras	Pecuária
2º Ciclo (2016-2021)	Medíocre	Baixo	2.2 Difusa - Agricultura	
2º Ciclo (2016-2021)	Medíocre	Baixo	4.3.1 Alteração Hidrológica - Agricultura	
Classificação do estado global				
1º Ciclo			2º Ciclo	
Inferior a Bom			Inferior a Bom	
Avaliação das Zonas Protegidas				
Designação	Ciclo de Planeamento			
	1º Ciclo	2º Ciclo		

Objetivos Ambientais	
Ciclo de Planeamento	
1º Ciclo	Inferior a Bom
Ano	2015
Prorrogação ou derrogação	
Justificação	

Objetivos Ambientais	
2º Ciclo	Inferior a Bom
Ano	2022-2027
Prorrogação ou derrogação	Artigo 4.º (4) - Exequibilidade técnica
Justificação	Implementação e monitorização de regimes de caudais ecológicos, que deverão ser ajustados, até se atingir o bom estado das massas de água a jusante. Medidas de controlo da poluição difusa de origem agrícola que não conseguem surtir efeito a médio prazo.

Observações

Medidas do 1º Ciclo de Planeamento		
Medida	Estado de implementação	
Código - Designação	Ano	Estado
SUP_E279_AT3-RH5 Reabilitação e requalificação de linhas de água	2015	Em execução
SUP_E311_AT6-RH5 SIARL - Sistema de Informação de Apoio à Reposição da Legalidade	2015	Executada
SUP_E345_AT4-RH5 Realização de planos de gestão de lamas e efluentes pecuários	2015	Em execução
SUP_P360_AT3-RH5 Desenvolvimento de Planos de Gestão dos Riscos de Inundações.	2015	Em execução
SUP_P361_AT1-RH5 Complemento dos sistemas de classificação do estado ecológico e do potencial ecológico das massas de água superficiais.	2015	Em execução
SUP_P431_AT1-RH5 Elaboração de um Manual sobre o Regime Jurídico da Utilização dos Recursos Hídricos na Perspetiva Contraordenacional	2015	Executada
SUP_P433_AT3-RH5 Reforço de Meios de Fiscalização do SEPNA para o combate à pesca ilegal de espécies migradoras	2015	Executada
SUP_P441_AT3-RH5 Implementação do Plano de Gestão da Enguia para Portugal	2015	Em execução
SUP_P443_AT1-RH5 Reavaliação do Título de Utilização dos Recursos Hídricos (TURH) emitidos para os setores de atividades suscetíveis de causar poluição por substâncias perigosas	2015	Em execução
SUP_P449_AT3-RH5 Demarcação de troços navegáveis e fluviáveis	2015	Em execução
SUP_P450_AT4-RH5 Definir limites de descarga para as unidades industriais ligadas aos coletores municipais	2015	Em execução
SUP_P488_AT3-RH5 Atualização do levantamento do potencial de produção em mini-hídricas	2015	Executada

Medidas do 1º Ciclo de Planeamento		
Medida	Estado de implementação	
Código - Designação	Ano	Estado
SUP_SUB_E334_AT7-RH5 Implementação da recomendação tarifária ERSAR n.º 2/2010	2015	Em execução
SUP_SUB_E62_AT7-RH5 Publicação do Diploma do regime económico e financeiro dos recursos hídricos e respetiva implementação	2015	Executada
SUP_SUB_E63_AT5-RH5 Fiscalização de unidades com títulos de utilização emitidos	2015	Em execução
SUP_SUB_P2_AT4-RH5 Garantia de boas condições agrícolas e ambientais	2015	Em execução
SUP_SUB_P25_AT1-RH5 Implementação e acompanhamento do Regime de Exercício da Atividade Industrial (REAI)	2015	Em execução
SUP_SUB_P269_AT4-RH5 Implementação de um sistema integrado de gestão dos Títulos de Utilização dos Recursos Hídricos (TURH)	2015	Executada
SUP_SUB_P32_AT5-RH5 Definição de programa plurianual de fiscalização	2015	Em execução
SUP_SUB_P337_AT6-RH5 Desenvolvimento de ações de sensibilização e formação	2015	Executada
SUP_SUB_P346_AT5-RH5 Reforço da monitorização da qualidade da água para abastecimento público	2015	Executada
SUP_SUB_P36_AT4-RH5 Estudo para identificação de aglomerados onde é viável a adoção de soluções eficazes de drenagem e tratamento de águas residuais	2015	Em execução
SUP_SUB_P368_AT4-RH5 Integração dos dados relativos aos níveis de tratamento das águas destinadas ao consumo humano	2015	Em execução
SUP_SUB_P39_AT4-RH5 Implementação e acompanhamento do Regime de Exercício da Atividade Pecuária (REAP)	2015	Em execução
SUP_SUB_P422_AT1-RH5 Publicação do Regime de Utilização dos Recursos Hídricos e respetiva implementação - Decreto-Lei n.º 226-A/2007, de 31 de maio	2015	Executada
SUP_SUB_P424_AT1-RH5 Regularização excecional das utilizações dos recursos hídricos do Decreto-Lei n.º 226A/2007, de 31 de maio	2015	Executada
SUP_SUB_P425_AT1-RH5 Aplicação conjunta das disposições previstas na legislação relativa à responsabilidade ambiental	2015	Executada
SUP_SUB_P427_AT5-RH5 Otimização das redes de monitorização de avaliação do estado das massas de água e das zonas protegidas	2015	Executada
SUP_SUB_P445_AT5-RH5 Desenvolvimento e implementação de estudo piloto	2015	Executada
SUP_SUB_P480_AT4-RH5 Aplicação da recomendação IRAR nº 1/2007, gestão de fossas sépticas no âmbito de soluções particulares de disposição de águas residuais	2015	Em execução
SUP_SUB_P9_AT2-RH5 Balanço e reprogramação do Programa Nacional para o Uso Eficiente	2015	Em execução

Medidas do 1º Ciclo de Planeamento		
Medida	Estado de implementação	
Código - Designação	Ano	Estado
da água (PNUEA)		
SUP_E492_AT4-RH5 Construção/remodelação de ETAR do município de Montemor-o-Novo e de Arraiolos	2015	Em execução
SUP_P447_AT2-RH5 Estudo para definição de regime de caudais ecológicos no rio Tejo	2015	Em execução
SUP_E54_AT3-RH5 Elaboração do projeto do “Guia metodológico para elaboração do Plano de Gestão de Risco de Inundações para Zonas Urbanas	2015	Não executada
SUP_P332_AT7-RH5 Estudo para avaliação de custos de escassez e aplicação de coeficientes de escassez diferenciados por bacia no cálculo da Taxa Recursos Hídricos (TRH)	2015	Não executada
SUP_P343_AT4-RH5 Estudo complementar para avaliação do impacte das pressões	2015	Não executada
SUP_P358_AT2-RH5 Desenvolvimento de estudos de simulação de albufeiras dos aproveitamentos hidroagrícolas do grupo II	2015	Não executada
SUP_P430_AT5-RH5 Estudo do impacto das alterações climáticas no cumprimento dos objetivos ambientais	2015	Não executada
SUP_P434_AT7-RH5 Análise da viabilidade de implementação de um plano para restabelecimento da conectividade dos cursos de água para a fauna piscícola	2015	Não executada
SUP_P448_AT3-RH5 Definição de áreas a preservar ao nível das bacias hidrográficas	2015	Não executada
SUP_SUB_P265_AT5-RH5 Acompanhamento dos impactes nas massas de água em resultado da implementação do Decreto-Lei n.º 276/2009, de 2 de outubro	2015	Não executada
SUP_SUB_P28_AT4-RH5 Implementação e acompanhamento da Estratégia Nacional de Efluentes Agropecuários e Agroindustriais (ENEAPAI) no atual enquadramento legal	2015	Não executada
SUP_SUB_P364_AT3-RH5 Identificação de reservas estratégicas para fazer face a situações de escassez	2015	Não executada
SUP_SUB_P367_AT4-RH5 Identificação das áreas condicionadas à utilização agrícola de lamas de depuração e efluentes pecuários	2015	Não executada
SUP_SUB_P426_AT1-RH5 Regulamentação da Lei da Água	2015	Não executada
SUP_SUB_P440_AT3-RH5 Sistema de Previsão e Gestão de Secas	2015	Não executada

<i>Medidas do 2º Ciclo de Planeamento</i>		
<i>Medida</i>		<i>Programação Física</i>
<i>Código - Designação</i>	<i>1º Ciclo</i>	<i>Ano</i>
PTE3P03M05_SUP_RH5 Implementação do Regime de Caudais Ecológicos da Barragem do Divor, do Aproveitamento Hidroagrícola do Divor	Sim	2017-2021

A massa de água vai ainda beneficiar de medidas de âmbito regional, apresentadas na Parte 6 do PGRH.

Ficha de Caracterização de Massa de Água Superficial

Código: PT05TEJ1105**Nome:** Ribeira de Lavre**Categoria:** Rio**Bacia hidrográfica:** Tejo**Natureza:** Natural**Sub-bacia hidrográfica:** Almansôr**Tipologia:** Rios do Sul de Pequena Dimensão**Extensão da MA (km):** 30,2502**Internacional:** Não**Área da MA (km²):****Código ES:****Área da bacia da MA (km²):** 101,4377

Enquadramento Territorial

Concelhos: MONTEMOR-O-NOVO

Zonas Protegidas

Código	Tipo	Designação
--------	------	------------

Pressões Quantitativas e Qualitativas

Captação de água por setor de atividade

Setor	Volume (hm³/ano)	Pressão Significativa
Indústria	0,001	Não

Pressões Quantitativas e Qualitativas					
<i>Cargas por setor de atividade (kg/ano)</i>					
Setor	CBO₅	CQO	N_{total}	P_{total}	Pressão Significativa
Urbano	381,261	453,134	106,475	101,667	Não
Agrícola			36908,89	5967,316	Sim
Pecuária			44089,788	1917,179	Sim
<i>Pressão Transfronteiriça</i>					
Setor	Captações (N.º)		Rejeições de águas residuais (N.º)		

Pressões Hidromorfológicas				
Tipo				Valor
Barragens (N.º)				53
<i>Barragens</i>				
Designação	Classe	Volume útil armazenado (hm³)	Dispositivos de transposição para peixes	Regime de Caudais Ecológicos
Álamo	Outras IH			
António C Charneca	Outras IH			A implementar
António C Charneca 1	Outras IH			A implementar
António Jacinto Alves	Outras IH			
António Josué Salgado	Outras IH	0,017		
António Salgueiro	Outras IH	0,074		
Barragem sita na "Courela das Pedras Alvas de Cima"	Outras IH			
Barragem sita na "Courela das Pedras Alvas"	Outras IH			
Barragem sita na "Herdade de Comenda da Igreja"	Outras IH			
Barragem sita na "Herdade do Queijo"	Outras IH			
Barrocal dos Ricos	Outras IH			

Pressões Hidromorfológicas				
Bate-Pé SAP	Outras IH	0,01		A implementar
Bate-Pé SAP1	Outras IH	0,007		A implementar
Chaminé 2	Outras IH			
Ciborro CAP2	Outras IH	0,14		
Comenda da Igreja	Barragens (RSB)			
Feliciano Perdigão	Outras IH	0,018		A implementar
Felisberto Santos	Outras IH			A implementar
Felisberto Santos 1	Outras IH			A implementar
Felisberto Santos 2	Outras IH			A implementar
Felisberto Santos 3	Outras IH			A implementar
Felisberto Santos 4	Outras IH			A implementar
Francisco A Capela	Outras IH	0,006		
Francisco N Gomes	Outras IH			A implementar
Helena D Conde	Outras IH	0,01		A implementar
Helena D Conde 1	Outras IH	0,01		A implementar
Indústria Bato-Pé SA	Outras IH	0,065		
Joaquim Felício	Outras IH			A implementar
Joaquim Felício 1	Outras IH			A implementar
José Carreiras	Outras IH	0,006		A implementar
José Eduardo Mira	Outras IH			
José João Barradas	Outras IH			
José Pedreirinho	Outras IH			
José Pedreirinho 1	Outras IH			
Letícia Jardim	Outras IH			
Manuel António 1	Outras IH			
Manuel Guarda	Outras IH	0,044		
Maria Almada	Outras IH	0,006		A implementar

Pressões Hidromorfológicas				
Maria Almeida 1	Outras IH	0,006		A implementar
Maria F Almeida 1	Outras IH	0,014		A implementar
Maria Machado UCPA	Outras IH			
Maria Machado UCPA 3	Outras IH	0,016		
Maria Machado UCPA 4	Outras IH			
P Carvalho 3	Outras IH			A implementar
Sabugueiro UCPA12	Outras IH	0,016		A implementar
Sabugueiro UCPA13	Outras IH	0,016		A implementar
Sabugueiro UCPA9	Outras IH			A implementar
Simão Comenda	Outras IH			A implementar
Simão Comenda 1	Outras IH			A implementar
Simão Comenda 2	Outras IH			A implementar
Simão Comenda 3	Outras IH	0,04		
Valenças	Outras IH			
Valério S Fino	Outras IH			A implementar
Intervenções				
Tipo de intervenção		Nº		
Regularização fluvial				
Tipo de intervenção		Objetivo		
Transvases				
Massa de água de destino (Código - Designação)		Objetivo		Caudal (m³/dia)
Pressão Transfronteiriça				
Tipo de pressão			Valor	

Monitorização	
Estações	

Monitorização			
Vigilância (n.º)	Operacional (n.º)	Hidrométrica (n.º)	Sedimentológica (n.º)
0	1	0	0

Avaliação do Estado		
Elementos de qualidade		
Tipo de Elemento	Classificação	Parâmetro
		Responsável/A recuperar
Estado/Potencial Ecológico		
Biológicos	Medíocre	Peixes
Hidromorfológicos	Bom	
Físico-Químicos Gerais	Razoável	P Total
Poluentes específicos	Desconhecido/Sem informação	
Estado Químico		
Substâncias Prioritárias e outros elementos	Desconhecido	

Classificação do estado				
Estado Químico				
Ciclo de Planeamento	Estado	Nível de confiança	Pressão(ões) responsável(eis)	Identificação da(s) Pressão(ões) responsável(eis)
1º Ciclo (2009-2015)	Desconhecido			
2º Ciclo (2016-2021)	Desconhecido	Sem informação		
Estado/Potencial ecológico				
Ciclo de Planeamento	Estado	Nível de confiança	Pressão(ões) responsável(eis)	Identificação da(s) Pressão(ões) responsável(eis)
1º Ciclo (2009-2015)	Desconhecido/Sem informação	Sem informação		
2º Ciclo (2016-2021)	Medíocre	Elevado	2.10 Difusa - Outras	Pecuária

Classificação do estado				
2º Ciclo (2016-2021)	Medíocre	Elevado	2.2 Difusa - Agricultura	
2º Ciclo (2016-2021)	Medíocre	Elevado	4.3.1 Alteração Hidrológica - Agricultura	
Classificação do estado global				
1º Ciclo			2º Ciclo	
Desconhecido			Inferior a Bom	
Avaliação das Zonas Protegidas				
Designação		Ciclo de Planeamento		
		1º Ciclo	2º Ciclo	

Objetivos Ambientais	
Ciclo de Planeamento	
1º Ciclo	Desconhecido
Ano	Desconhecido
Prorrogação ou derrogação	
Justificação	
2º Ciclo	Inferior a Bom
Ano	2022-2027
Prorrogação ou derrogação	Artigo 4.º (4) - Exequibilidade técnica
Justificação	Recuperação reduzida dos ecossistemas aquáticos em massas de água sujeitas a pressões prolongadas. Medidas de controlo da poluição difusa de origem agrícola que não conseguem surtir efeito a médio prazo.

Observações

Medidas do 1º Ciclo de Planeamento		
Medida	Estado de implementação	
Código - Designação	Ano	Estado
SUP_E279_AT3-RH5 Reabilitação e requalificação de linhas de água	2015	Em execução
SUP_E311_AT6-RH5 SIARL - Sistema de Informação de Apoio à Reposição da Legalidade	2015	Executada
SUP_E345_AT4-RH5 Realização de planos de gestão de lamas e efluentes pecuários	2015	Em execução
SUP_P360_AT3-RH5 Desenvolvimento de Planos de Gestão dos Riscos de Inundações.	2015	Em execução
SUP_P361_AT1-RH5 Complemento dos sistemas de classificação do estado ecológico e do potencial ecológico das massas de água superficiais.	2015	Em execução
SUP_P429_AT4-RH5 Avaliação do nível de implementação das Melhores Técnicas Disponíveis (MTD) previstas nas Licenças Ambientais	2015	Em execução
SUP_P431_AT1-RH5 Elaboração de um Manual sobre o Regime Jurídico da Utilização dos Recursos Hídricos na Perspetiva Contraordenacional	2015	Executada
SUP_P433_AT3-RH5 Reforço de Meios de Fiscalização do SEPNA para o combate à pesca ilegal de espécies migradoras	2015	Executada
SUP_P443_AT1-RH5 Reavaliação do Título de Utilização dos Recursos Hídricos (TURH) emitidos para os setores de atividades suscetíveis de causar poluição por substâncias perigosas	2015	Em execução
SUP_P449_AT3-RH5 Demarcação de troços navegáveis e flutuáveis	2015	Em execução
SUP_P450_AT4-RH5 Definir limites de descarga para as unidades industriais ligadas aos coletores municipais	2015	Em execução
SUP_P488_AT3-RH5 Atualização do levantamento do potencial de produção em mini-hídricas	2015	Executada
SUP_SUB_E334_AT7-RH5 Implementação da recomendação tarifária ERSAR n.º 2/2010	2015	Em execução
SUP_SUB_E62_AT7-RH5 Publicação do Diploma do regime económico e financeiro dos recursos hídricos e respetiva implementação	2015	Executada
SUP_SUB_E63_AT5-RH5 Fiscalização de unidades com títulos de utilização emitidos	2015	Em execução
SUP_SUB_E93_AT5-RH5 Monitorizações de Controlo Periódico e Ações de tratamento de efluentes nas áreas mineiras	2015	Executada
SUP_SUB_P2_AT4-RH5 Garantia de boas condições agrícolas e ambientais	2015	Em execução
SUP_SUB_P25_AT1-RH5 Implementação e acompanhamento do Regime de Exercício da Atividade Industrial (REAL)	2015	Em execução
SUP_SUB_P269_AT4-RH5 Implementação de um sistema integrado de gestão dos Títulos de Utilização dos Recursos Hídricos (TURH)	2015	Executada
SUP_SUB_P32_AT5-RH5 Definição de programa plurianual de fiscalização	2015	Em execução

Medidas do 1º Ciclo de Planeamento		
Medida	Estado de implementação	
Código - Designação	Ano	Estado
SUP_SUB_P337_AT6-RH5 Desenvolvimento de ações de sensibilização e formação	2015	Executada
SUP_SUB_P346_AT5-RH5 Reforço da monitorização da qualidade da água para abastecimento público	2015	Executada
SUP_SUB_P36_AT4-RH5 Estudo para identificação de aglomerados onde é viável a adoção de soluções eficazes de drenagem e tratamento de águas residuais	2015	Em execução
SUP_SUB_P368_AT4-RH5 Integração dos dados relativos aos níveis de tratamento das águas destinadas ao consumo humano	2015	Em execução
SUP_SUB_P39_AT4-RH5 Implementação e acompanhamento do Regime de Exercício da Atividade Pecuária (REAP)	2015	Em execução
SUP_SUB_P422_AT1-RH5 Publicação do Regime de Utilização dos Recursos Hídricos e respetiva implementação - Decreto-Lei n.º 226-A/2007, de 31 de maio	2015	Executada
SUP_SUB_P424_AT1-RH5 Regularização excecional das utilizações dos recursos hídricos do Decreto-Lei n.º 226A/2007, de 31 de maio	2015	Executada
SUP_SUB_P425_AT1-RH5 Aplicação conjunta das disposições previstas na legislação relativa à responsabilidade ambiental	2015	Executada
SUP_SUB_P427_AT5-RH5 Otimização das redes de monitorização de avaliação do estado das massas de água e das zonas protegidas	2015	Executada
SUP_SUB_P445_AT5-RH5 Desenvolvimento e implementação de estudo piloto	2015	Executada
SUP_SUB_P480_AT4-RH5 Aplicação da recomendação IRAR nº 1/2007, gestão de fossas sépticas no âmbito de soluções particulares de disposição de águas residuais	2015	Em execução
SUP_SUB_P9_AT2-RH5 Balanço e reprogramação do Programa Nacional para o Uso Eficiente da água (PNUEA)	2015	Em execução
SUP_E54_AT3-RH5 Elaboração do projeto do “Guia metodológico para elaboração do Plano de Gestão de Risco de Inundações para Zonas Urbanas	2015	Não executada
SUP_P332_AT7-RH5 Estudo para avaliação de custos de escassez e aplicação de coeficientes de escassez diferenciados por bacia no cálculo da Taxa Recursos Hídricos (TRH)	2015	Não executada
SUP_P343_AT4-RH5 Estudo complementar para avaliação do impacte das pressões	2015	Não executada
SUP_P358_AT2-RH5 Desenvolvimento de estudos de simulação de albufeiras dos aproveitamentos hidroagrícolas do grupo II	2015	Não executada
SUP_P430_AT5-RH5 Estudo do impacto das alterações climáticas no cumprimento dos objetivos ambientais	2015	Não executada
SUP_P434_AT7-RH5 Análise da viabilidade de implementação de um plano para	2015	Não executada

Medidas do 1º Ciclo de Planeamento		
Medida	Estado de implementação	
Código - Designação	Ano	Estado
restabelecimento da conetividade dos cursos de água para a fauna piscícola		
SUP_P448_AT3-RH5 Definição de áreas a preservar ao nível das bacias hidrográficas	2015	Não executada
SUP_SUB_P265_AT5-RH5 Acompanhamento dos impactes nas massas de água em resultado da implementação do Decreto-Lei n.º 276/2009, de 2 de outubro	2015	Não executada
SUP_SUB_P28_AT4-RH5 Implementação e acompanhamento da Estratégia Nacional de Efluentes Agropecuários e Agroindustriais (ENEAPAI) no atual enquadramento legal	2015	Não executada
SUP_SUB_P364_AT3-RH5 Identificação de reservas estratégicas para fazer face a situações de escassez	2015	Não executada
SUP_SUB_P367_AT4-RH5 Identificação das áreas condicionadas à utilização agrícola de lamas de depuração e efluentes pecuários	2015	Não executada
SUP_SUB_P426_AT1-RH5 Regulamentação da Lei da Água	2015	Não executada
SUP_SUB_P440_AT3-RH5 Sistema de Previsão e Gestão de Secas	2015	Não executada

Medidas do 2º Ciclo de Planeamento		
Medida	Programação Física	
Código - Designação	1º Ciclo	Ano
PTE1P06M01_RH5 Adotar um novo Código de Boas Práticas Agrícolas, contemplando disposições para o azoto e para o fósforo	Não	2016

A massa de água vai ainda beneficiar de medidas de âmbito regional, apresentadas na Parte 6 do PGRH.

Ficha de Caracterização de Massa de Água Superficial

Código: PT05TEJ1106**Nome:** Ribeira de Arraiolos**Categoria:** Rio**Bacia hidrográfica:** Tejo**Natureza:** Natural**Sub-bacia hidrográfica:** Divor**Tipologia:** Rios do Sul de Pequena Dimensão**Extensão da MA (km):** 6,4253**Internacional:** Não**Área da MA (km²):****Código ES:****Área da bacia da MA (km²):** 24,6756

Enquadramento Territorial

Concelhos: ARRAIOLOS

Zonas Protegidas

Código	Tipo	Designação
--------	------	------------

Pressões Quantitativas e Qualitativas					
<i>Captação de água por setor de atividade</i>					
Setor		Volume (hm³/ano)		Pressão Significativa	
<i>Cargas por setor de atividade (kg/ano)</i>					
Setor	CBO₅	CQO	N_{total}	P_{total}	Pressão Significativa
Urbano	7131,339	39438,694	16726,387	913,454	Sim
Agrícola			9271,266	1573,804	Sim
Pecuária			9623,191	420,931	Sim
<i>Pressão Transfronteiriça</i>					
Setor		Captações (N^o)		Rejeições de águas residuais (N^o)	

Pressões Hidromorfológicas				
Tipo			Valor	
Barragens (N.º)			13	
<i>Barragens</i>				
Designação	Classe	Volume útil armazenado (hm³)	Dispositivos de transposição para peixes	Regime de Caudais Ecológicos
Agostinho Barreiros	Outras IH			
Alfredo Jorge Almeida Lima Ferro	Outras IH	0,03		
Barragem sita na Herdade da Ravasqueira	Outras IH			
D, Dinis SA	Outras IH	0,01		A implementar
D, Dinis SA1	Outras IH			
D, Dinis SA2	Outras IH			
D. Dinis SA3	Outras IH	0,14		
José Barreto	Outras IH			
José Manuel Duarte	Outras IH			
Manuel G Conceição 1	Outras IH	0,01		
Manuel G Conceição 2	Outras IH	0,01		

Pressões Hidromorfológicas				
Santana do Campo	Outras IH			A implementar
Sociedade Agrícola D, Diniz, S,A,	Outras IH	0,01		
Intervenções				
Tipo de intervenção			Nº	
Regularização fluvial				
Tipo de intervenção			Objetivo	
Transvases				
Massa de água de destino (Código - Designação)		Objetivo		Caudal (m³/dia)
Pressão Transfronteiriça				
Tipo de pressão			Valor	

Monitorização			
Estações			
Vigilância (n.º)	Operacional (n.º)	Hidrométrica (n.º)	Sedimentológica (n.º)
0	0	0	0

Avaliação do Estado		
Elementos de qualidade		
Tipo de Elemento	Classificação	Parâmetro
		Responsável/A recuperar
Estado/Potencial Ecológico		
Biológicos	Desconhecido/Sem informação	
Hidromorfológicos	Desconhecido/Sem informação	
Físico-Químicos Gerais	Desconhecido/Sem informação	
Poluentes específicos	Desconhecido/Sem	

Avaliação do Estado		
	informação	
Estado Químico		
Substâncias Prioritárias e outros elementos	Desconhecido	

Classificação do estado				
Estado Químico				
Ciclo de Planeamento	Estado	Nível de confiança	Pressão(ões) responsável(eis)	Identificação da(s) Pressão(ões) responsável(eis)
1º Ciclo (2009-2015)	Bom			
2º Ciclo (2016-2021)	Desconhecido	Sem informação		
Estado/Potencial ecológico				
Ciclo de Planeamento	Estado	Nível de confiança	Pressão(ões) responsável(eis)	Identificação da(s) Pressão(ões) responsável(eis)
1º Ciclo (2009-2015)	Medíocre	Baixo		
2º Ciclo (2016-2021)	Razoável	Baixo	1.1 Pontual - Águas Residuais Urbanas	ETAR de Arraiolos-Norte
2º Ciclo (2016-2021)	Razoável	Baixo	2.10 Difusa - Outras	Pecuária
2º Ciclo (2016-2021)	Razoável	Baixo	2.2 Difusa - Agricultura	
Classificação do estado global				
1º Ciclo		2º Ciclo		
Inferior a Bom		Inferior a Bom		
Avaliação das Zonas Protegidas				
Designação	Ciclo de Planeamento			
	1º Ciclo	2º Ciclo		

Objetivos Ambientais	
Ciclo de Planeamento	
1º Ciclo	Inferior a Bom

Objetivos Ambientais	
Ano	2016-2021
Prorrogação ou derrogação	Artigo 4.º (4) - Exequibilidade técnica
Justificação	A escala das melhorias necessárias só pode, por razões de exequibilidade técnica em reduzir as pressões de origem tópica, ser realizada por fases que excedam o calendário estabelecido, estando prevista a sua implementação até 2021.
2º Ciclo	Inferior a Bom
Ano	2016-2021
Prorrogação ou derrogação	Artigo 4.º (4) - Condições naturais
Justificação	Intervenções nos sistemas de saneamento que não foram concluídas antes de 2015. Medidas de controlo da poluição difusa de origem agrícola que não conseguiram surtir efeito até 2015.

Observações

Medidas do 1º Ciclo de Planeamento		
Medida	Estado de implementação	
Código - Designação	Ano	Estado
SUP_E279_AT3-RH5 Reabilitação e requalificação de linhas de água	2015	Em execução
SUP_E311_AT6-RH5 SIARL - Sistema de Informação de Apoio à Reposição da Legalidade	2015	Executada
SUP_E345_AT4-RH5 Realização de planos de gestão de lamas e efluentes pecuários	2015	Em execução
SUP_P360_AT3-RH5 Desenvolvimento de Planos de Gestão dos Riscos de Inundações.	2015	Em execução
SUP_P361_AT1-RH5 Complemento dos sistemas de classificação do estado ecológico e do potencial ecológico das massas de água superficiais.	2015	Em execução
SUP_P431_AT1-RH5 Elaboração de um Manual sobre o Regime Jurídico da Utilização dos Recursos Hídricos na Perspetiva Contraordenacional	2015	Executada
SUP_P433_AT3-RH5 Reforço de Meios de Fiscalização do SEPNA para o combate à pesca ilegal de espécies migradoras	2015	Executada
SUP_P443_AT1-RH5 Reavaliação do Título de Utilização dos Recursos Hídricos (TURH) emitidos para os setores de atividades suscetíveis de causar poluição por substâncias perigosas	2015	Em execução

Medidas do 1º Ciclo de Planeamento		
Medida	Estado de implementação	
Código - Designação	Ano	Estado
SUP_P449_AT3-RH5 Demarcação de troços navegáveis e fluviáveis	2015	Em execução
SUP_P450_AT4-RH5 Definir limites de descarga para as unidades industriais ligadas aos coletores municipais	2015	Em execução
SUP_P488_AT3-RH5 Atualização do levantamento do potencial de produção em mini-hídricas	2015	Executada
SUP_SUB_E334_AT7-RH5 Implementação da recomendação tarifária ERSAR n.º 2/2010	2015	Em execução
SUP_SUB_E62_AT7-RH5 Publicação do Diploma do regime económico e financeiro dos recursos hídricos e respetiva implementação	2015	Executada
SUP_SUB_E63_AT5-RH5 Fiscalização de unidades com títulos de utilização emitidos	2015	Em execução
SUP_SUB_P2_AT4-RH5 Garantia de boas condições agrícolas e ambientais	2015	Em execução
SUP_SUB_P25_AT1-RH5 Implementação e acompanhamento do Regime de Exercício da Atividade Industrial (REAL)	2015	Em execução
SUP_SUB_P269_AT4-RH5 Implementação de um sistema integrado de gestão dos Títulos de Utilização dos Recursos Hídricos (TURH)	2015	Executada
SUP_SUB_P32_AT5-RH5 Definição de programa plurianual de fiscalização	2015	Em execução
SUP_SUB_P337_AT6-RH5 Desenvolvimento de ações de sensibilização e formação	2015	Executada
SUP_SUB_P346_AT5-RH5 Reforço da monitorização da qualidade da água para abastecimento público	2015	Executada
SUP_SUB_P36_AT4-RH5 Estudo para identificação de aglomerados onde é viável a adoção de soluções eficazes de drenagem e tratamento de águas residuais	2015	Em execução
SUP_SUB_P368_AT4-RH5 Integração dos dados relativos aos níveis de tratamento das águas destinadas ao consumo humano	2015	Em execução
SUP_SUB_P39_AT4-RH5 Implementação e acompanhamento do Regime de Exercício da Atividade Pecuária (REAP)	2015	Em execução
SUP_SUB_P422_AT1-RH5 Publicação do Regime de Utilização dos Recursos Hídricos e respetiva implementação - Decreto-Lei n.º 226-A/2007, de 31 de maio	2015	Executada
SUP_SUB_P424_AT1-RH5 Regularização excecional das utilizações dos recursos hídricos do Decreto-Lei n.º 226A/2007, de 31 de maio	2015	Executada
SUP_SUB_P425_AT1-RH5 Aplicação conjunta das disposições previstas na legislação relativa à responsabilidade ambiental	2015	Executada
SUP_SUB_P427_AT5-RH5 Otimização das redes de monitorização de avaliação do estado das massas de água e das zonas protegidas	2015	Executada

Medidas do 1º Ciclo de Planeamento		
Medida	Estado de implementação	
Código - Designação	Ano	Estado
SUP_SUB_P445_AT5-RH5 Desenvolvimento e implementação de estudo piloto	2015	Executada
SUP_SUB_P480_AT4-RH5 Aplicação da recomendação IRAR nº 1/2007, gestão de fossas sépticas no âmbito de soluções particulares de disposição de águas residuais	2015	Em execução
SUP_SUB_P9_AT2-RH5 Balanço e reprogramação do Programa Nacional para o Uso Eficiente da água (PNUEA)	2015	Em execução
SUP_E492_AT4-RH5 Construção/remodelação de ETAR do município de Montemor-o-Novo e de Arraiolos	2015	Em execução
SUP_E54_AT3-RH5 Elaboração do projeto do “Guia metodológico para elaboração do Plano de Gestão de Risco de Inundações para Zonas Urbanas	2015	Não executada
SUP_P332_AT7-RH5 Estudo para avaliação de custos de escassez e aplicação de coeficientes de escassez diferenciados por bacia no cálculo da Taxa Recursos Hídricos (TRH)	2015	Não executada
SUP_P343_AT4-RH5 Estudo complementar para avaliação do impacte das pressões	2015	Não executada
SUP_P430_AT5-RH5 Estudo do impacto das alterações climáticas no cumprimento dos objetivos ambientais	2015	Não executada
SUP_P434_AT7-RH5 Análise da viabilidade de implementação de um plano para restabelecimento da conectividade dos cursos de água para a fauna piscícola	2015	Não executada
SUP_P448_AT3-RH5 Definição de áreas a preservar ao nível das bacias hidrográficas	2015	Não executada
SUP_SUB_P265_AT5-RH5 Acompanhamento dos impactes nas massas de água em resultado da implementação do Decreto-Lei n.º 276/2009, de 2 de outubro	2015	Não executada
SUP_SUB_P28_AT4-RH5 Implementação e acompanhamento da Estratégia Nacional de Efluentes Agropecuários e Agroindustriais (ENEAPAI) no atual enquadramento legal	2015	Não executada
SUP_SUB_P364_AT3-RH5 Identificação de reservas estratégicas para fazer face a situações de escassez	2015	Não executada
SUP_SUB_P367_AT4-RH5 Identificação das áreas condicionadas à utilização agrícola de lamas de depuração e efluentes pecuários	2015	Não executada
SUP_SUB_P426_AT1-RH5 Regulamentação da Lei da Água	2015	Não executada
SUP_SUB_P440_AT3-RH5 Sistema de Previsão e Gestão de Secas	2015	Não executada

Medidas do 2º Ciclo de Planeamento		
Medida		Programação Física
Código - Designação	1º Ciclo	Ano
PTE1P01M19_SUP_RH5_1Ciclo Reabilitação da ETAR Arraiolos Norte no concelho de Arraiolos	Sim	2015
PTE1P01M66_SUP_RH5_1Ciclo Remodelação da ETAR de Arraiolos Poente, no concelho de Arraiolos	Não	2014
PTE1P01M43_SUP_RH5 Remodelação da ETAR da Zona Industrial de Arraiolos, no concelho de Arraiolos	Não	2017
PTE1P01M89_SUP_RH5 Remodelação da ETAR de Santana do Campo, no concelho de Arraiolos	Não	2017

A massa de água vai ainda beneficiar de medidas de âmbito regional, apresentadas na Parte 6 do PGRH.

Ficha de Caracterização de Massa de Água Superficial

Código: PT05TEJ1107**Nome:** Ribeiro do Vale de Simarros**Categoria:** Rio**Bacia hidrográfica:** Tejo**Natureza:** Natural**Sub-bacia hidrográfica:** Almansôr**Tipologia:** Depósitos Sedimentares do Tejo e Sado**Extensão da MA (km):** 3,4686**Internacional:** Não**Área da MA (km²):****Código ES:****Área da bacia da MA (km²):** 14,9909

Enquadramento Territorial

Concelhos: MONTEMOR-O-NOVO

Zonas Protegidas

Código	Tipo	Designação
--------	------	------------

Pressões Quantitativas e Qualitativas					
<i>Captação de água por setor de atividade</i>					
Setor		Volume (hm ³ /ano)		Pressão Significativa	
<i>Cargas por setor de atividade (kg/ano)</i>					
Setor	CBO ₅	CQO	N _{total}	P _{total}	Pressão Significativa
Agrícola			3236,194	160,297	Não
Pecuária			6536,271	284,174	Não
<i>Pressão Transfronteiriça</i>					
Setor		Captações (Nº)		Rejeições de águas residuais (Nº)	

Pressões Hidromorfológicas				
Tipo			Valor	
Barragens (N.º)			10	
<i>Barragens</i>				
Designação	Classe	Volume útil armazenado (hm ³)	Dispositivos de transposição para peixes	Regime de Caudais Ecológicos
António J C Vacas	Outras IH	0,013		
Armando J Veiga	Outras IH			
Artur V Gouveia	Outras IH			
B ^º E Lavre UCPA	Outras IH	0,029		
B ^º E Lavre UCPA1	Outras IH			
B ^º E Lavre UCPA2	Outras IH			
B ^º E Lavre UCPA3	Outras IH			
Barragem sita na "Herdade dos Cismarros"	Outras IH			
Barragem sita na "Ladeira da Cruz"	Outras IH			
Vale de Simarro	Outras IH			
<i>Intervenções</i>				
Tipo de intervenção			Nº	

Pressões Hidromorfológicas		
<i>Regularização fluvial</i>		
Tipo de intervenção	Objetivo	
<i>Transvases</i>		
Massa de água de destino (Código - Designação)	Objetivo	Caudal (m³/dia)
<i>Pressão Transfronteiriça</i>		
Tipo de pressão	Valor	

Monitorização			
<i>Estações</i>			
Vigilância (n.º)	Operacional (n.º)	Hidrométrica (n.º)	Sedimentológica (n.º)
0	0	0	0

Avaliação do Estado		
<i>Elementos de qualidade</i>		
Tipo de Elemento	Classificação	Parâmetro
		Responsável/A recuperar
<i>Estado/Potencial Ecológico</i>		
Biológicos	Desconhecido/Sem informação	
Hidromorfológicos	Desconhecido/Sem informação	
Físico-Químicos Gerais	Desconhecido/Sem informação	
Poluentes específicos	Desconhecido/Sem informação	
<i>Estado Químico</i>		
Substâncias Prioritárias e outros elementos	Desconhecido	

Classificação do estado				
Estado Químico				
Ciclo de Planeamento	Estado	Nível de confiança	Pressão(ões) responsável(eis)	Identificação da(s) Pressão(ões) responsável(eis)
1º Ciclo (2009-2015)	Desconhecido			
2º Ciclo (2016-2021)	Desconhecido	Sem informação		
Estado/Potencial ecológico				
Ciclo de Planeamento	Estado	Nível de confiança	Pressão(ões) responsável(eis)	Identificação da(s) Pressão(ões) responsável(eis)
1º Ciclo (2009-2015)	Desconhecido/Sem informação	Sem informação		
2º Ciclo (2016-2021)	Bom	Baixo		
Classificação do estado global				
1º Ciclo			2º Ciclo	
Desconhecido			Bom e Superior	
Avaliação das Zonas Protegidas				
Designação	Ciclo de Planeamento			
	1º Ciclo	2º Ciclo		

Objetivos Ambientais	
Ciclo de Planeamento	
1º Ciclo	Desconhecido
Ano	Desconhecido
Prorrogação ou derrogação	
Justificação	
2º Ciclo	Bom e superior
Ano	2015
Prorrogação ou derrogação	

Objetivos Ambientais	
Justificação	

Observações

Medidas do 1º Ciclo de Planeamento		
Medida	Estado de implementação	
Código - Designação	Ano	Estado
SUP_E279_AT3-RH5 Reabilitação e requalificação de linhas de água	2015	Em execução
SUP_E311_AT6-RH5 SIARL - Sistema de Informação de Apoio à Reposição da Legalidade	2015	Executada
SUP_E345_AT4-RH5 Realização de planos de gestão de lamas e efluentes pecuários	2015	Em execução
SUP_P360_AT3-RH5 Desenvolvimento de Planos de Gestão dos Riscos de Inundações.	2015	Em execução
SUP_P361_AT1-RH5 Complemento dos sistemas de classificação do estado ecológico e do potencial ecológico das massas de água superficiais.	2015	Em execução
SUP_P431_AT1-RH5 Elaboração de um Manual sobre o Regime Jurídico da Utilização dos Recursos Hídricos na Perspetiva Contraordenacional	2015	Executada
SUP_P433_AT3-RH5 Reforço de Meios de Fiscalização do SEPNA para o combate à pesca ilegal de espécies migradoras	2015	Executada
SUP_P443_AT1-RH5 Reavaliação do Título de Utilização dos Recursos Hídricos (TURH) emitidos para os setores de atividades suscetíveis de causar poluição por substâncias perigosas	2015	Em execução
SUP_P449_AT3-RH5 Demarcação de troços navegáveis e fluviáveis	2015	Em execução
SUP_P450_AT4-RH5 Definir limites de descarga para as unidades industriais ligadas aos coletores municipais	2015	Em execução
SUP_P488_AT3-RH5 Atualização do levantamento do potencial de produção em mini-hídricas	2015	Executada
SUP_SUB_E334_AT7-RH5 Implementação da recomendação tarifária ERSAR n.º 2/2010	2015	Em execução
SUP_SUB_E62_AT7-RH5 Publicação do Diploma do regime económico e financeiro dos recursos hídricos e respetiva implementação	2015	Executada
SUP_SUB_E63_AT5-RH5 Fiscalização de unidades com títulos de utilização emitidos	2015	Em execução
SUP_SUB_P2_AT4-RH5 Garantia de boas condições agrícolas e ambientais	2015	Em execução
SUP_SUB_P25_AT1-RH5 Implementação e acompanhamento do Regime de Exercício da	2015	Em execução

Medidas do 1º Ciclo de Planeamento		
Medida	Estado de implementação	
Código - Designação	Ano	Estado
Atividade Industrial (REAI)		
SUP_SUB_P269_AT4-RH5 Implementação de um sistema integrado de gestão dos Títulos de Utilização dos Recursos Hídricos (TURH)	2015	Executada
SUP_SUB_P32_AT5-RH5 Definição de programa plurianual de fiscalização	2015	Em execução
SUP_SUB_P337_AT6-RH5 Desenvolvimento de ações de sensibilização e formação	2015	Executada
SUP_SUB_P346_AT5-RH5 Reforço da monitorização da qualidade da água para abastecimento público	2015	Executada
SUP_SUB_P36_AT4-RH5 Estudo para identificação de aglomerados onde é viável a adoção de soluções eficazes de drenagem e tratamento de águas residuais	2015	Em execução
SUP_SUB_P368_AT4-RH5 Integração dos dados relativos aos níveis de tratamento das águas destinadas ao consumo humano	2015	Em execução
SUP_SUB_P39_AT4-RH5 Implementação e acompanhamento do Regime de Exercício da Atividade Pecuária (REAP)	2015	Em execução
SUP_SUB_P422_AT1-RH5 Publicação do Regime de Utilização dos Recursos Hídricos e respetiva implementação - Decreto-Lei n.º 226-A/2007, de 31 de maio	2015	Executada
SUP_SUB_P424_AT1-RH5 Regularização excecional das utilizações dos recursos hídricos do Decreto-Lei n.º 226A/2007, de 31 de maio	2015	Executada
SUP_SUB_P425_AT1-RH5 Aplicação conjunta das disposições previstas na legislação relativa à responsabilidade ambiental	2015	Executada
SUP_SUB_P427_AT5-RH5 Otimização das redes de monitorização de avaliação do estado das massas de água e das zonas protegidas	2015	Executada
SUP_SUB_P445_AT5-RH5 Desenvolvimento e implementação de estudo piloto	2015	Executada
SUP_SUB_P480_AT4-RH5 Aplicação da recomendação IRAR nº 1/2007, gestão de fossas sépticas no âmbito de soluções particulares de disposição de águas residuais	2015	Em execução
SUP_SUB_P9_AT2-RH5 Balanço e reprogramação do Programa Nacional para o Uso Eficiente da água (PNUEA)	2015	Em execução
SUP_E54_AT3-RH5 Elaboração do projeto do “Guia metodológico para elaboração do Plano de Gestão de Risco de Inundações para Zonas Urbanas	2015	Não executada
SUP_P332_AT7-RH5 Estudo para avaliação de custos de escassez e aplicação de coeficientes de escassez diferenciados por bacia no cálculo da Taxa Recursos Hídricos (TRH)	2015	Não executada
SUP_P343_AT4-RH5 Estudo complementar para avaliação do impacte das pressões	2015	Não executada
SUP_P430_AT5-RH5 Estudo do impacto das alterações climáticas no cumprimento dos	2015	Não executada

Medidas do 1º Ciclo de Planeamento		
Medida	Estado de implementação	
Código - Designação	Ano	Estado
objetivos ambientais		
SUP_P434_AT7-RH5 Análise da viabilidade de implementação de um plano para restabelecimento da conectividade dos cursos de água para a fauna piscícola	2015	Não executada
SUP_P448_AT3-RH5 Definição de áreas a preservar ao nível das bacias hidrográficas	2015	Não executada
SUP_SUB_P265_AT5-RH5 Acompanhamento dos impactes nas massas de água em resultado da implementação do Decreto-Lei n.º 276/2009, de 2 de outubro	2015	Não executada
SUP_SUB_P28_AT4-RH5 Implementação e acompanhamento da Estratégia Nacional de Efluentes Agropecuários e Agroindustriais (ENEAPAI) no atual enquadramento legal	2015	Não executada
SUP_SUB_P364_AT3-RH5 Identificação de reservas estratégicas para fazer face a situações de escassez	2015	Não executada
SUP_SUB_P367_AT4-RH5 Identificação das áreas condicionadas à utilização agrícola de lamas de depuração e efluentes pecuários	2015	Não executada
SUP_SUB_P426_AT1-RH5 Regulamentação da Lei da Água	2015	Não executada
SUP_SUB_P440_AT3-RH5 Sistema de Previsão e Gestão de Secas	2015	Não executada

Medidas do 2º Ciclo de Planeamento		
Medida	Programação Física	
Código - Designação	1º Ciclo	Ano
PTE1P01M35_SUP_RH5 Construção da ETAR de Lavre, na freguesia de Lavre do concelho de Montemor-o-Novo	Não	2016-2017

A massa de água vai ainda beneficiar de medidas de âmbito regional, apresentadas na Parte 6 do PGRH.

Ficha de Caracterização de Massa de Água Superficial

Código: PT05TEJ1108A**Nome:** Ribeira da Freixeirinha (HMWB - Jusante B. Freixeirinha)**Categoria:** Rio**Bacia hidrográfica:** Tejo**Natureza:** Fortemente Modificada**Sub-bacia hidrográfica:** Almansôr**Tipologia:** Rios do Sul de Pequena Dimensão**Extensão da MA (km):** 1,2088**Internacional:** Não**Área da MA (km²):****Código ES:****Área da bacia da MA (km²):** 0,8997

Enquadramento Territorial

Concelhos: MONTEMOR-O-NOVO

Zonas Protegidas

Código	Tipo	Designação
--------	------	------------

Pressões Quantitativas e Qualitativas					
<i>Captação de água por setor de atividade</i>					
Setor		Volume (hm ³ /ano)		Pressão Significativa	
<i>Cargas por setor de atividade (kg/ano)</i>					
Setor	CBO ₅	CQO	N _{total}	P _{total}	Pressão Significativa
Agrícola			375,919	67,472	Sim
Pecuária			392,263	17,054	Sim
<i>Pressão Transfronteiriça</i>					
Setor		Captações (Nº)		Rejeições de águas residuais (Nº)	

Pressões Hidromorfológicas				
Tipo			Valor	
Barragens (N.º)			5	
<i>Barragens</i>				
Designação	Classe	Volume útil armazenado (hm ³)	Dispositivos de transposição para peixes	Regime de Caudais Ecológicos
António Teixeira 2	Outras IH			A implementar
António Teixeira 3	Outras IH			A implementar
António Teixeira 5	Outras IH			A implementar
António Teixeira 6	Outras IH	0,005		A implementar
António Teixeira 7	Outras IH			A implementar
<i>Intervenções</i>				
Tipo de intervenção			Nº	
<i>Regularização fluvial</i>				
Tipo de intervenção			Objetivo	
<i>Transvases</i>				
Massa de água de destino (Código - Designação)	Objetivo		Caudal (m ³ /dia)	

Pressões Hidromorfológicas	
<i>Pressão Transfronteiriça</i>	
<i>Tipo de pressão</i>	<i>Valor</i>

Monitorização			
<i>Estações</i>			
<i>Vigilância (n.º)</i>	<i>Operacional (n.º)</i>	<i>Hidrométrica (n.º)</i>	<i>Sedimentológica (n.º)</i>
0	0	0	0

Avaliação do Estado		
<i>Elementos de qualidade</i>		
<i>Tipo de Elemento</i>	<i>Classificação</i>	<i>Parâmetro</i>
		<i>Responsável/A recuperar</i>
<i>Estado/Potencial Ecológico</i>		
Biológicos	Desconhecido/Sem informação	
Hidromorfológicos	Desconhecido/Sem informação	
Físico-Químicos Gerais	Desconhecido/Sem informação	
Poluentes específicos	Desconhecido/Sem informação	
<i>Estado Químico</i>		
Substâncias Prioritárias e outros elementos	Desconhecido	

Classificação do estado				
<i>Estado Químico</i>				
<i>Ciclo de Planeamento</i>	<i>Estado</i>	<i>Nível de confiança</i>	<i>Pressão(ões) responsável(eis)</i>	<i>Identificação da(s) Pressão(ões) responsável(eis)</i>
1º Ciclo (2009-2015)	Desconhecido			

Classificação do estado				
2º Ciclo (2016-2021)	Desconhecido	Sem informação		
Estado/Potencial ecológico				
Ciclo de Planeamento	Estado	Nível de confiança	Pressão(ões) responsável(eis)	Identificação da(s) Pressão(ões) responsável(eis)
1º Ciclo (2009-2015)	Desconhecido/Sem informação	Sem informação		
2º Ciclo (2016-2021)	Razoável	Baixo	2.10 Difusa - Outras	Pecuária
2º Ciclo (2016-2021)	Razoável	Baixo	2.2 Difusa - Agricultura	
2º Ciclo (2016-2021)	Razoável	Baixo	4.3.1 Alteração Hidrológica - Agricultura	Barragem da Freixeirinha a montante
Classificação do estado global				
1º Ciclo			2º Ciclo	
Desconhecido			Inferior a Bom	
Avaliação das Zonas Protegidas				
Designação	Ciclo de Planeamento			
	1º Ciclo		2º Ciclo	

Objetivos Ambientais	
Ciclo de Planeamento	
1º Ciclo	Desconhecido
Ano	Desconhecido
Prorrogação ou derrogação	
Justificação	
2º Ciclo	Inferior a Bom
Ano	2016-2021
Prorrogação ou derrogação	Artigo 4.º (4) - Condições naturais
Justificação	Implementação e monitorização de regimes de caudais ecológicos, que deverão ser ajustados, até se atingir o bom estado das massas de água a jusante. Medidas de restauração ecológica que proporcionam

Objetivos Ambientais	
	impactes positivos graduais, com resultados a médio prazo.

Observações

Medidas do 1º Ciclo de Planeamento		
Medida	Estado de implementação	
Código - Designação	Ano	Estado
SUP_E279_AT3-RH5 Reabilitação e requalificação de linhas de água	2015	Em execução
SUP_E311_AT6-RH5 SIARL - Sistema de Informação de Apoio à Reposição da Legalidade	2015	Executada
SUP_E345_AT4-RH5 Realização de planos de gestão de lamas e efluentes pecuários	2015	Em execução
SUP_P263_AT3-RH5 Definição de um regime de caudais ecológicos para cada aproveitamento hidráulico	2015	Em execução
SUP_P317_AT3-RH5 Elaboração de Planos de Ordenamento de Albufeira (POA)	2015	Em execução
SUP_P360_AT3-RH5 Desenvolvimento de Planos de Gestão dos Riscos de Inundações.	2015	Em execução
SUP_P361_AT1-RH5 Complemento dos sistemas de classificação do estado ecológico e do potencial ecológico das massas de água superficiais.	2015	Em execução
SUP_P431_AT1-RH5 Elaboração de um Manual sobre o Regime Jurídico da Utilização dos Recursos Hídricos na Perspetiva Contraordenacional	2015	Executada
SUP_P433_AT3-RH5 Reforço de Meios de Fiscalização do SEPNA para o combate à pesca ilegal de espécies migradoras	2015	Executada
SUP_P443_AT1-RH5 Reavaliação do Título de Utilização dos Recursos Hídricos (TURH) emitidos para os setores de atividades suscetíveis de causar poluição por substâncias perigosas	2015	Em execução
SUP_P449_AT3-RH5 Demarcação de troços navegáveis e fluviáveis	2015	Em execução
SUP_P450_AT4-RH5 Definir limites de descarga para as unidades industriais ligadas aos coletores municipais	2015	Em execução
SUP_P488_AT3-RH5 Atualização do levantamento do potencial de produção em mini-hídricas	2015	Executada
SUP_SUB_E334_AT7-RH5 Implementação da recomendação tarifária ERSAR n.º 2/2010	2015	Em execução
SUP_SUB_E62_AT7-RH5 Publicação do Diploma do regime económico e financeiro dos recursos hídricos e respetiva implementação	2015	Executada
SUP_SUB_E63_AT5-RH5 Fiscalização de unidades com títulos de utilização emitidos	2015	Em execução

Medidas do 1º Ciclo de Planeamento		
Medida	Estado de implementação	
Código - Designação	Ano	Estado
SUP_SUB_P2_AT4-RH5 Garantia de boas condições agrícolas e ambientais	2015	Em execução
SUP_SUB_P25_AT1-RH5 Implementação e acompanhamento do Regime de Exercício da Atividade Industrial (REAI)	2015	Em execução
SUP_SUB_P269_AT4-RH5 Implementação de um sistema integrado de gestão dos Títulos de Utilização dos Recursos Hídricos (TURH)	2015	Executada
SUP_SUB_P32_AT5-RH5 Definição de programa plurianual de fiscalização	2015	Em execução
SUP_SUB_P337_AT6-RH5 Desenvolvimento de ações de sensibilização e formação	2015	Executada
SUP_SUB_P346_AT5-RH5 Reforço da monitorização da qualidade da água para abastecimento público	2015	Executada
SUP_SUB_P36_AT4-RH5 Estudo para identificação de aglomerados onde é viável a adoção de soluções eficazes de drenagem e tratamento de águas residuais	2015	Em execução
SUP_SUB_P368_AT4-RH5 Integração dos dados relativos aos níveis de tratamento das águas destinadas ao consumo humano	2015	Em execução
SUP_SUB_P39_AT4-RH5 Implementação e acompanhamento do Regime de Exercício da Atividade Pecuária (REAP)	2015	Em execução
SUP_SUB_P422_AT1-RH5 Publicação do Regime de Utilização dos Recursos Hídricos e respetiva implementação - Decreto-Lei n.º 226-A/2007, de 31 de maio	2015	Executada
SUP_SUB_P424_AT1-RH5 Regularização excecional das utilizações dos recursos hídricos do Decreto-Lei n.º 226A/2007, de 31 de maio	2015	Executada
SUP_SUB_P425_AT1-RH5 Aplicação conjunta das disposições previstas na legislação relativa à responsabilidade ambiental	2015	Executada
SUP_SUB_P427_AT5-RH5 Otimização das redes de monitorização de avaliação do estado das massas de água e das zonas protegidas	2015	Executada
SUP_SUB_P445_AT5-RH5 Desenvolvimento e implementação de estudo piloto	2015	Executada
SUP_SUB_P480_AT4-RH5 Aplicação da recomendação IRAR nº 1/2007, gestão de fossas sépticas no âmbito de soluções particulares de disposição de águas residuais	2015	Em execução
SUP_SUB_P9_AT2-RH5 Balanço e reprogramação do Programa Nacional para o Uso Eficiente da água (PNUEA)	2015	Em execução
SUP_E54_AT3-RH5 Elaboração do projeto do “Guia metodológico para elaboração do Plano de Gestão de Risco de Inundações para Zonas Urbanas	2015	Não executada
SUP_P332_AT7-RH5 Estudo para avaliação de custos de escassez e aplicação de coeficientes de escassez diferenciados por bacia no cálculo da Taxa Recursos Hídricos (TRH)	2015	Não executada

Medidas do 1º Ciclo de Planeamento		
Medida	Estado de implementação	
Código - Designação	Ano	Estado
SUP_P343_AT4-RH5 Estudo complementar para avaliação do impacte das pressões	2015	Não executada
SUP_P358_AT2-RH5 Desenvolvimento de estudos de simulação de albufeiras dos aproveitamentos hidroagrícolas do grupo II	2015	Não executada
SUP_P430_AT5-RH5 Estudo do impacto das alterações climáticas no cumprimento dos objetivos ambientais	2015	Não executada
SUP_P434_AT7-RH5 Análise da viabilidade de implementação de um plano para restabelecimento da conectividade dos cursos de água para a fauna piscícola	2015	Não executada
SUP_P448_AT3-RH5 Definição de áreas a preservar ao nível das bacias hidrográficas	2015	Não executada
SUP_SUB_P265_AT5-RH5 Acompanhamento dos impactes nas massas de água em resultado da implementação do Decreto-Lei n.º 276/2009, de 2 de outubro	2015	Não executada
SUP_SUB_P28_AT4-RH5 Implementação e acompanhamento da Estratégia Nacional de Efluentes Agropecuários e Agroindustriais (ENEAPAI) no atual enquadramento legal	2015	Não executada
SUP_SUB_P364_AT3-RH5 Identificação de reservas estratégicas para fazer face a situações de escassez	2015	Não executada
SUP_SUB_P367_AT4-RH5 Identificação das áreas condicionadas à utilização agrícola de lamas de depuração e efluentes pecuários	2015	Não executada
SUP_SUB_P426_AT1-RH5 Regulamentação da Lei da Água	2015	Não executada
SUP_SUB_P440_AT3-RH5 Sistema de Previsão e Gestão de Secas	2015	Não executada

Medidas do 2º Ciclo de Planeamento		
Medida	Programação Física	
Código - Designação	1º Ciclo	Ano
PTE1P06M01_RH5 Adotar um novo Código de Boas Práticas Agrícolas, contemplando disposições para o azoto e para o fósforo	Não	2016
PTE3P02M34_SUP_RH5 Plano para a reconstituição da continuidade fluvial, restauração da vegetação ripária e revisão do regime de caudais ecológicos	Não	2017-2019

A massa de água vai ainda beneficiar de medidas de âmbito regional, apresentadas na Parte 6 do PGRH.

Ficha de Caracterização de Massa de Água Superficial

Código: PT05TEJ1108B**Nome:** Albufeira Freixeirinha**Categoria:** Rio (Albufeira)**Bacia hidrográfica:** Tejo**Natureza:** Fortemente Modificada**Sub-bacia hidrográfica:** Almansôr**Tipologia:** Sul**Extensão da MA (km):****Internacional:** Não**Área da MA (km²):** 0,8173**Código ES:****Área da bacia da MA (km²):** 16,263

Enquadramento Territorial

Concelhos: MONTEMOR-O-NOVO

Zonas Protegidas

<i>Código</i>	<i>Tipo</i>	<i>Designação</i>
---------------	-------------	-------------------

Pressões Quantitativas e Qualitativas					
<i>Captação de água por setor de atividade</i>					
Setor		Volume (hm³/ano)		Pressão Significativa	
<i>Cargas por setor de atividade (kg/ano)</i>					
Setor	CBO₅	CQO	N_{total}	P_{total}	Pressão Significativa
Agrícola			4821,062	623,21	Não
Pecuária			7090,955	308,29	Não
<i>Pressão Transfronteiriça</i>					
Setor		Captações (Nº)		Rejeições de águas residuais (Nº)	

Pressões Hidromorfológicas				
Tipo			Valor	
Barragens (N.º)			4	
<i>Barragens</i>				
Designação	Classe	Volume útil armazenado (hm³)	Dispositivos de transposição para peixes	Regime de Caudais Ecológicos
Barragem do Vale da Atalaia	Outras IH			
Carlos Ferreira	Outras IH	0,005		A implementar
Freixeirinha	Grandes Barragens (RSB)	6,2		
P Carvalho 5	Outras IH			A implementar
<i>Intervenções</i>				
Tipo de intervenção			Nº	
<i>Regularização fluvial</i>				
Tipo de intervenção			Objetivo	
<i>Transvases</i>				
Massa de água de destino (Código - Designação)		Objetivo		Caudal (m³/dia)

Pressões Hidromorfológicas	
<i>Pressão Transfronteiriça</i>	
<i>Tipo de pressão</i>	<i>Valor</i>

Monitorização			
<i>Estações</i>			
<i>Vigilância (n.º)</i>	<i>Operacional (n.º)</i>	<i>Hidrométrica (n.º)</i>	<i>Sedimentológica (n.º)</i>
0	0	0	0

Avaliação do Estado		
<i>Elementos de qualidade</i>		
<i>Tipo de Elemento</i>	<i>Classificação</i>	<i>Parâmetro</i>
		<i>Responsável/A recuperar</i>
<i>Estado/Potencial Ecológico</i>		
Biológicos	Desconhecido/Sem informação	
Hidromorfológicos	Desconhecido/Sem informação	
Físico-Químicos Gerais	Desconhecido/Sem informação	
Poluentes específicos	Desconhecido/Sem informação	
<i>Estado Químico</i>		
Substâncias Prioritárias e outros elementos	Desconhecido	

Classificação do estado				
<i>Estado Químico</i>				
<i>Ciclo de Planeamento</i>	<i>Estado</i>	<i>Nível de confiança</i>	<i>Pressão(ões) responsável(eis)</i>	<i>Identificação da(s) Pressão(ões) responsável(eis)</i>
1º Ciclo (2009-2015)	Desconhecido			

Classificação do estado				
2º Ciclo (2016-2021)	Desconhecido	Sem informação		
Estado/Potencial ecológico				
Ciclo de Planeamento	Estado	Nível de confiança	Pressão(ões) responsável(eis)	Identificação da(s) Pressão(ões) responsável(eis)
1º Ciclo (2009-2015)	Desconhecido/Sem informação	Sem informação		
2º Ciclo (2016-2021)	Bom	Baixo		
Classificação do estado global				
1º Ciclo			2º Ciclo	
Desconhecido			Bom e Superior	
Avaliação das Zonas Protegidas				
Designação	Ciclo de Planeamento			
	1º Ciclo	2º Ciclo		

Objetivos Ambientais	
Ciclo de Planeamento	
1º Ciclo	Desconhecido
Ano	Desconhecido
Prorrogação ou derrogação	
Justificação	
2º Ciclo	Bom e superior
Ano	2015
Prorrogação ou derrogação	
Justificação	

Observações

Medidas do 1º Ciclo de Planeamento		
Medida	Estado de implementação	
Código - Designação	Ano	Estado
SUP_E279_AT3-RH5 Reabilitação e requalificação de linhas de água	2015	Em execução
SUP_E311_AT6-RH5 SIARL - Sistema de Informação de Apoio à Reposição da Legalidade	2015	Executada
SUP_E345_AT4-RH5 Realização de planos de gestão de lamas e efluentes pecuários	2015	Em execução
SUP_P263_AT3-RH5 Definição de um regime de caudais ecológicos para cada aproveitamento hidráulico	2015	Em execução
SUP_P317_AT3-RH5 Elaboração de Planos de Ordenamento de Albufeira (POA)	2015	Em execução
SUP_P360_AT3-RH5 Desenvolvimento de Planos de Gestão dos Riscos de Inundações.	2015	Em execução
SUP_P361_AT1-RH5 Complemento dos sistemas de classificação do estado ecológico e do potencial ecológico das massas de água superficiais.	2015	Em execução
SUP_P431_AT1-RH5 Elaboração de um Manual sobre o Regime Jurídico da Utilização dos Recursos Hídricos na Perspetiva Contraordenacional	2015	Executada
SUP_P433_AT3-RH5 Reforço de Meios de Fiscalização do SEPNA para o combate à pesca ilegal de espécies migradoras	2015	Executada
SUP_P443_AT1-RH5 Reavaliação do Título de Utilização dos Recursos Hídricos (TURH) emitidos para os setores de atividades suscetíveis de causar poluição por substâncias perigosas	2015	Em execução
SUP_P449_AT3-RH5 Demarcação de troços navegáveis e fluatáveis	2015	Em execução
SUP_P450_AT4-RH5 Definir limites de descarga para as unidades industriais ligadas aos coletores municipais	2015	Em execução
SUP_P488_AT3-RH5 Atualização do levantamento do potencial de produção em mini-hídricas	2015	Executada
SUP_SUB_E334_AT7-RH5 Implementação da recomendação tarifária ERSAR n.º 2/2010	2015	Em execução
SUP_SUB_E62_AT7-RH5 Publicação do Diploma do regime económico e financeiro dos recursos hídricos e respetiva implementação	2015	Executada
SUP_SUB_E63_AT5-RH5 Fiscalização de unidades com títulos de utilização emitidos	2015	Em execução
SUP_SUB_P2_AT4-RH5 Garantia de boas condições agrícolas e ambientais	2015	Em execução
SUP_SUB_P25_AT1-RH5 Implementação e acompanhamento do Regime de Exercício da Atividade Industrial (REAI)	2015	Em execução

Medidas do 1º Ciclo de Planeamento		
Medida	Estado de implementação	
Código - Designação	Ano	Estado
SUP_SUB_P269_AT4-RH5 Implementação de um sistema integrado de gestão dos Títulos de Utilização dos Recursos Hídricos (TURH)	2015	Executada
SUP_SUB_P32_AT5-RH5 Definição de programa plurianual de fiscalização	2015	Em execução
SUP_SUB_P337_AT6-RH5 Desenvolvimento de ações de sensibilização e formação	2015	Executada
SUP_SUB_P346_AT5-RH5 Reforço da monitorização da qualidade da água para abastecimento público	2015	Executada
SUP_SUB_P36_AT4-RH5 Estudo para identificação de aglomerados onde é viável a adoção de soluções eficazes de drenagem e tratamento de águas residuais	2015	Em execução
SUP_SUB_P368_AT4-RH5 Integração dos dados relativos aos níveis de tratamento das águas destinadas ao consumo humano	2015	Em execução
SUP_SUB_P39_AT4-RH5 Implementação e acompanhamento do Regime de Exercício da Atividade Pecuária (REAP)	2015	Em execução
SUP_SUB_P422_AT1-RH5 Publicação do Regime de Utilização dos Recursos Hídricos e respetiva implementação - Decreto-Lei n.º 226-A/2007, de 31 de maio	2015	Executada
SUP_SUB_P424_AT1-RH5 Regularização excecional das utilizações dos recursos hídricos do Decreto-Lei n.º 226A/2007, de 31 de maio	2015	Executada
SUP_SUB_P425_AT1-RH5 Aplicação conjunta das disposições previstas na legislação relativa à responsabilidade ambiental	2015	Executada
SUP_SUB_P427_AT5-RH5 Otimização das redes de monitorização de avaliação do estado das massas de água e das zonas protegidas	2015	Executada
SUP_SUB_P445_AT5-RH5 Desenvolvimento e implementação de estudo piloto	2015	Executada
SUP_SUB_P480_AT4-RH5 Aplicação da recomendação IRAR nº 1/2007, gestão de fossas sépticas no âmbito de soluções particulares de disposição de águas residuais	2015	Em execução
SUP_SUB_P9_AT2-RH5 Balanço e reprogramação do Programa Nacional para o Uso Eficiente da água (PNUEA)	2015	Em execução
SUP_E54_AT3-RH5 Elaboração do projeto do “Guia metodológico para elaboração do Plano de Gestão de Risco de Inundações para Zonas Urbanas	2015	Não executada
SUP_P332_AT7-RH5 Estudo para avaliação de custos de escassez e aplicação de coeficientes de escassez diferenciados por bacia no cálculo da Taxa Recursos Hídricos (TRH)	2015	Não executada
SUP_P343_AT4-RH5 Estudo complementar para avaliação do impacte das pressões	2015	Não executada
SUP_P358_AT2-RH5 Desenvolvimento de estudos de simulação de albufeiras dos aproveitamentos hidroagrícolas do grupo II	2015	Não executada

Medidas do 1º Ciclo de Planeamento		
Medida	Estado de implementação	
Código - Designação	Ano	Estado
SUP_P430_AT5-RH5 Estudo do impacto das alterações climáticas no cumprimento dos objetivos ambientais	2015	Não executada
SUP_P434_AT7-RH5 Análise da viabilidade de implementação de um plano para restabelecimento da conectividade dos cursos de água para a fauna piscícola	2015	Não executada
SUP_P448_AT3-RH5 Definição de áreas a preservar ao nível das bacias hidrográficas	2015	Não executada
SUP_SUB_P265_AT5-RH5 Acompanhamento dos impactes nas massas de água em resultado da implementação do Decreto-Lei n.º 276/2009, de 2 de outubro	2015	Não executada
SUP_SUB_P28_AT4-RH5 Implementação e acompanhamento da Estratégia Nacional de Efluentes Agropecuários e Agroindustriais (ENEAPAI) no atual enquadramento legal	2015	Não executada
SUP_SUB_P364_AT3-RH5 Identificação de reservas estratégicas para fazer face a situações de escassez	2015	Não executada
SUP_SUB_P367_AT4-RH5 Identificação das áreas condicionadas à utilização agrícola de lamas de depuração e efluentes pecuários	2015	Não executada
SUP_SUB_P426_AT1-RH5 Regulamentação da Lei da Água	2015	Não executada
SUP_SUB_P440_AT3-RH5 Sistema de Previsão e Gestão de Secas	2015	Não executada

Medidas do 2º Ciclo de Planeamento		
Medida	Programação Física	
Código - Designação	1º Ciclo	Ano

A massa de água vai ainda beneficiar de medidas de âmbito regional, apresentadas na Parte 6 do PGRH.

Ficha de Caracterização de Massa de Água Superficial

Código: PT05TEJ1108C**Nome:** Ribeira da Freixeirinha**Categoria:** Rio**Bacia hidrográfica:** Tejo**Natureza:** Natural**Sub-bacia hidrográfica:** Almansôr**Tipologia:** Rios do Sul de Pequena Dimensão**Extensão da MA (km):** 3,2323**Internacional:** Não**Área da MA (km²):****Código ES:****Área da bacia da MA (km²):** 22,4106

Enquadramento Territorial

Concelhos: MONTEMOR-O-NOVO

Zonas Protegidas

<i>Código</i>	<i>Tipo</i>	<i>Designação</i>
---------------	-------------	-------------------

Pressões Quantitativas e Qualitativas					
<i>Captação de água por setor de atividade</i>					
Setor		Volume (hm ³ /ano)		Pressão Significativa	
<i>Cargas por setor de atividade (kg/ano)</i>					
Setor	CBO ₅	CQO	N _{total}	P _{total}	Pressão Significativa
Agrícola			6451,544	760,842	Não
Pecuária			9771,387	424,825	Não
<i>Pressão Transfronteiriça</i>					
Setor		Captações (Nº)		Rejeições de águas residuais (Nº)	

Pressões Hidromorfológicas				
Tipo			Valor	
Barragens (N.º)			8	
<i>Barragens</i>				
Designação	Classe	Volume útil armazenado (hm ³)	Dispositivos de transposição para peixes	Regime de Caudais Ecológicos
Freixeirinha SA	Outras IH	0,046		
Freixeirinha SA1	Outras IH	0,02		
Gabriel Barata	Outras IH			A implementar
Jacinto Caldeira	Outras IH			
Manuel António	Outras IH			
Manuel José	Outras IH			
Maria Machado UCPA 1	Outras IH			A implementar
Maria Machado UCPA 2	Outras IH			
<i>Intervenções</i>				
Tipo de intervenção			Nº	
<i>Regularização fluvial</i>				
Tipo de intervenção			Objetivo	

Pressões Hidromorfológicas		
<i>Transvases</i>		
Massa de água de destino (Código - Designação)	Objetivo	Caudal (m³/dia)
<i>Pressão Transfronteiriça</i>		
Tipo de pressão	Valor	

Monitorização			
Estações			
Vigilância (n.º)	Operacional (n.º)	Hidrométrica (n.º)	Sedimentológica (n.º)
0	0	0	0

Avaliação do Estado		
<i>Elementos de qualidade</i>		
Tipo de Elemento	Classificação	Parâmetro
		Responsável/A recuperar
<i>Estado/Potencial Ecológico</i>		
Biológicos	Desconhecido/Sem informação	
Hidromorfológicos	Desconhecido/Sem informação	
Físico-Químicos Gerais	Desconhecido/Sem informação	
Poluentes específicos	Desconhecido/Sem informação	
<i>Estado Químico</i>		
Substâncias Prioritárias e outros elementos	Desconhecido	

Classificação do estado				
Estado Químico				
Ciclo de Planeamento	Estado	Nível de confiança	Pressão(ões) responsável(eis)	Identificação da(s) Pressão(ões) responsável(eis)
1º Ciclo (2009-2015)	Desconhecido			
2º Ciclo (2016-2021)	Desconhecido	Sem informação		
Estado/Potencial ecológico				
Ciclo de Planeamento	Estado	Nível de confiança	Pressão(ões) responsável(eis)	Identificação da(s) Pressão(ões) responsável(eis)
1º Ciclo (2009-2015)	Desconhecido/Sem informação	Sem informação		
2º Ciclo (2016-2021)	Bom	Baixo		
Classificação do estado global				
1º Ciclo			2º Ciclo	
Desconhecido			Bom e Superior	
Avaliação das Zonas Protegidas				
Designação	Ciclo de Planeamento			
	1º Ciclo	2º Ciclo		

Objetivos Ambientais	
Ciclo de Planeamento	
1º Ciclo	Desconhecido
Ano	Desconhecido
Prorrogação ou derrogação	
Justificação	
2º Ciclo	Bom e superior
Ano	2015
Prorrogação ou derrogação	

Objetivos Ambientais	
Justificação	

Observações

Medidas do 1º Ciclo de Planeamento		
Medida	Estado de implementação	
Código - Designação	Ano	Estado
SUP_E279_AT3-RH5 Reabilitação e requalificação de linhas de água	2015	Em execução
SUP_E311_AT6-RH5 SIARL - Sistema de Informação de Apoio à Reposição da Legalidade	2015	Executada
SUP_E345_AT4-RH5 Realização de planos de gestão de lamas e efluentes pecuários	2015	Em execução
SUP_P263_AT3-RH5 Definição de um regime de caudais ecológicos para cada aproveitamento hidráulico	2015	Em execução
SUP_P317_AT3-RH5 Elaboração de Planos de Ordenamento de Albufeira (POA)	2015	Em execução
SUP_P360_AT3-RH5 Desenvolvimento de Planos de Gestão dos Riscos de Inundações.	2015	Em execução
SUP_P361_AT1-RH5 Complemento dos sistemas de classificação do estado ecológico e do potencial ecológico das massas de água superficiais.	2015	Em execução
SUP_P431_AT1-RH5 Elaboração de um Manual sobre o Regime Jurídico da Utilização dos Recursos Hídricos na Perspetiva Contraordenacional	2015	Executada
SUP_P433_AT3-RH5 Reforço de Meios de Fiscalização do SEPNA para o combate à pesca ilegal de espécies migradoras	2015	Executada
SUP_P443_AT1-RH5 Reavaliação do Título de Utilização dos Recursos Hídricos (TURH) emitidos para os setores de atividades suscetíveis de causar poluição por substâncias perigosas	2015	Em execução
SUP_P449_AT3-RH5 Demarcação de troços navegáveis e fluviáveis	2015	Em execução
SUP_P450_AT4-RH5 Definir limites de descarga para as unidades industriais ligadas aos coletores municipais	2015	Em execução
SUP_P488_AT3-RH5 Atualização do levantamento do potencial de produção em mini-hídricas	2015	Executada
SUP_SUB_E334_AT7-RH5 Implementação da recomendação tarifária ERSAR n.º 2/2010	2015	Em execução
SUP_SUB_E62_AT7-RH5 Publicação do Diploma do regime económico e financeiro dos recursos hídricos e respetiva implementação	2015	Executada

Medidas do 1º Ciclo de Planeamento		
Medida	Estado de implementação	
Código - Designação	Ano	Estado
SUP_SUB_E63_AT5-RH5 Fiscalização de unidades com títulos de utilização emitidos	2015	Em execução
SUP_SUB_P2_AT4-RH5 Garantia de boas condições agrícolas e ambientais	2015	Em execução
SUP_SUB_P25_AT1-RH5 Implementação e acompanhamento do Regime de Exercício da Atividade Industrial (REAL)	2015	Em execução
SUP_SUB_P269_AT4-RH5 Implementação de um sistema integrado de gestão dos Títulos de Utilização dos Recursos Hídricos (TURH)	2015	Executada
SUP_SUB_P32_AT5-RH5 Definição de programa plurianual de fiscalização	2015	Em execução
SUP_SUB_P337_AT6-RH5 Desenvolvimento de ações de sensibilização e formação	2015	Executada
SUP_SUB_P346_AT5-RH5 Reforço da monitorização da qualidade da água para abastecimento público	2015	Executada
SUP_SUB_P36_AT4-RH5 Estudo para identificação de aglomerados onde é viável a adoção de soluções eficazes de drenagem e tratamento de águas residuais	2015	Em execução
SUP_SUB_P368_AT4-RH5 Integração dos dados relativos aos níveis de tratamento das águas destinadas ao consumo humano	2015	Em execução
SUP_SUB_P39_AT4-RH5 Implementação e acompanhamento do Regime de Exercício da Atividade Pecuária (REAP)	2015	Em execução
SUP_SUB_P422_AT1-RH5 Publicação do Regime de Utilização dos Recursos Hídricos e respetiva implementação - Decreto-Lei n.º 226-A/2007, de 31 de maio	2015	Executada
SUP_SUB_P424_AT1-RH5 Regularização excecional das utilizações dos recursos hídricos do Decreto-Lei n.º 226A/2007, de 31 de maio	2015	Executada
SUP_SUB_P425_AT1-RH5 Aplicação conjunta das disposições previstas na legislação relativa à responsabilidade ambiental	2015	Executada
SUP_SUB_P427_AT5-RH5 Otimização das redes de monitorização de avaliação do estado das massas de água e das zonas protegidas	2015	Executada
SUP_SUB_P445_AT5-RH5 Desenvolvimento e implementação de estudo piloto	2015	Executada
SUP_SUB_P480_AT4-RH5 Aplicação da recomendação IRAR nº 1/2007, gestão de fossas sépticas no âmbito de soluções particulares de disposição de águas residuais	2015	Em execução
SUP_SUB_P9_AT2-RH5 Balanço e reprogramação do Programa Nacional para o Uso Eficiente da água (PNUEA)	2015	Em execução
SUP_E54_AT3-RH5 Elaboração do projeto do "Guia metodológico para elaboração do Plano de Gestão de Risco de Inundações para Zonas Urbanas	2015	Não executada

Medidas do 1º Ciclo de Planeamento		
Medida	Estado de implementação	
Código - Designação	Ano	Estado
SUP_P332_AT7-RH5 Estudo para avaliação de custos de escassez e aplicação de coeficientes de escassez diferenciados por bacia no cálculo da Taxa Recursos Hídricos (TRH)	2015	Não executada
SUP_P343_AT4-RH5 Estudo complementar para avaliação do impacte das pressões	2015	Não executada
SUP_P358_AT2-RH5 Desenvolvimento de estudos de simulação de albufeiras dos aproveitamentos hidroagrícolas do grupo II	2015	Não executada
SUP_P430_AT5-RH5 Estudo do impacto das alterações climáticas no cumprimento dos objetivos ambientais	2015	Não executada
SUP_P434_AT7-RH5 Análise da viabilidade de implementação de um plano para restabelecimento da conectividade dos cursos de água para a fauna piscícola	2015	Não executada
SUP_P448_AT3-RH5 Definição de áreas a preservar ao nível das bacias hidrográficas	2015	Não executada
SUP_SUB_P265_AT5-RH5 Acompanhamento dos impactes nas massas de água em resultado da implementação do Decreto-Lei n.º 276/2009, de 2 de outubro	2015	Não executada
SUP_SUB_P28_AT4-RH5 Implementação e acompanhamento da Estratégia Nacional de Efluentes Agropecuários e Agroindustriais (ENEAPAI) no atual enquadramento legal	2015	Não executada
SUP_SUB_P364_AT3-RH5 Identificação de reservas estratégicas para fazer face a situações de escassez	2015	Não executada
SUP_SUB_P367_AT4-RH5 Identificação das áreas condicionadas à utilização agrícola de lamas de depuração e efluentes pecuários	2015	Não executada
SUP_SUB_P426_AT1-RH5 Regulamentação da Lei da Água	2015	Não executada
SUP_SUB_P440_AT3-RH5 Sistema de Previsão e Gestão de Secas	2015	Não executada

Medidas do 2º Ciclo de Planeamento		
Medida	Programação Física	
Código - Designação	1º Ciclo	Ano

A massa de água vai ainda beneficiar de medidas de âmbito regional, apresentadas na Parte 6 do PGRH.

Ficha de Caracterização de Massa de Água Superficial

Código: PT05TEJ1109**Nome:** Ribeira de Lavre**Categoria:** Rio**Bacia hidrográfica:** Tejo**Natureza:** Natural**Sub-bacia hidrográfica:** Almansôr**Tipologia:** Rios do Sul de Média-Grande Dimensão**Extensão da MA (km):** 3,3732**Internacional:** Não**Área da MA (km²):****Código ES:****Área da bacia da MA (km²):** 15,4443

Enquadramento Territorial

Concelhos: MONTEMOR-O-NOVO

Zonas Protegidas

Código	Tipo	Designação
---------------	-------------	-------------------

Pressões Quantitativas e Qualitativas					
<i>Captação de água por setor de atividade</i>					
Setor		Volume (hm³/ano)		Pressão Significativa	
<i>Cargas por setor de atividade (kg/ano)</i>					
Setor	CBO₅	CQO	N_{total}	P_{total}	Pressão Significativa
Agrícola			6324,849	1113,721	Sim
Pecuária			6733,968	292,769	Sim
<i>Pressão Transfronteiriça</i>					
Setor		Captações (Nº)		Rejeições de águas residuais (Nº)	

Pressões Hidromorfológicas				
Tipo			Valor	
Barragens (N.º)			4	
<i>Barragens</i>				
Designação	Classe	Volume útil armazenado (hm³)	Dispositivos de transposição para peixes	Regime de Caudais Ecológicos
Alberto M Gouveia	Outras IH			A implementar
António Teixeira 4	Outras IH			A implementar
Herdade de Baixo	Outras IH			
P Carvalho 4	Outras IH	0,009		A implementar
<i>Intervenções</i>				
Tipo de intervenção			Nº	
<i>Regularização fluvial</i>				
Tipo de intervenção			Objetivo	
<i>Transvases</i>				
Massa de água de destino (Código - Designação)	Objetivo		Caudal (m³/dia)	

Pressões Hidromorfológicas	
<i>Pressão Transfronteiriça</i>	
<i>Tipo de pressão</i>	<i>Valor</i>

Monitorização			
<i>Estações</i>			
<i>Vigilância (n.º)</i>	<i>Operacional (n.º)</i>	<i>Hidrométrica (n.º)</i>	<i>Sedimentológica (n.º)</i>
0	0	0	0

Avaliação do Estado		
<i>Elementos de qualidade</i>		
<i>Tipo de Elemento</i>	<i>Classificação</i>	<i>Parâmetro</i>
		<i>Responsável/A recuperar</i>
<i>Estado/Potencial Ecológico</i>		
Biológicos	Desconhecido/Sem informação	
Hidromorfológicos	Desconhecido/Sem informação	
Físico-Químicos Gerais	Desconhecido/Sem informação	
Poluentes específicos	Desconhecido/Sem informação	
<i>Estado Químico</i>		
Substâncias Prioritárias e outros elementos	Desconhecido	

Classificação do estado				
<i>Estado Químico</i>				
<i>Ciclo de Planeamento</i>	<i>Estado</i>	<i>Nível de confiança</i>	<i>Pressão(ões) responsável(eis)</i>	<i>Identificação da(s) Pressão(ões) responsável(eis)</i>
1º Ciclo (2009-2015)	Desconhecido			

Classificação do estado				
2º Ciclo (2016-2021)	Desconhecido	Sem informação		
Estado/Potencial ecológico				
Ciclo de Planeamento	Estado	Nível de confiança	Pressão(ões) responsável(eis)	Identificação da(s) Pressão(ões) responsável(eis)
1º Ciclo (2009-2015)	Desconhecido/Sem informação	Sem informação		
2º Ciclo (2016-2021)	Razoável	Baixo	2.10 Difusa - Outras	Pecuária
2º Ciclo (2016-2021)	Razoável	Baixo	2.2 Difusa - Agricultura	
Classificação do estado global				
1º Ciclo			2º Ciclo	
Desconhecido			Inferior a Bom	
Avaliação das Zonas Protegidas				
Designação	Ciclo de Planeamento			
	1º Ciclo		2º Ciclo	

Objetivos Ambientais	
Ciclo de Planeamento	
1º Ciclo	Desconhecido
Ano	Desconhecido
Prorrogação ou derrogação	
Justificação	
2º Ciclo	Inferior a Bom
Ano	2016-2021
Prorrogação ou derrogação	Artigo 4.º (4) - Condições naturais
Justificação	Medidas de restauração ecológica que proporcionam impactes positivos graduais, com resultados a médio prazo. Medidas de controlo da poluição difusa de origem agrícola que não conseguiram surtir efeito até 2015.

Observações

Medidas do 1º Ciclo de Planeamento		
Medida	Estado de implementação	
Código - Designação	Ano	Estado
SUP_E279_AT3-RH5 Reabilitação e requalificação de linhas de água	2015	Em execução
SUP_E311_AT6-RH5 SIARL - Sistema de Informação de Apoio à Reposição da Legalidade	2015	Executada
SUP_E345_AT4-RH5 Realização de planos de gestão de lamas e efluentes pecuários	2015	Em execução
SUP_P360_AT3-RH5 Desenvolvimento de Planos de Gestão dos Riscos de Inundações.	2015	Em execução
SUP_P361_AT1-RH5 Complemento dos sistemas de classificação do estado ecológico e do potencial ecológico das massas de água superficiais.	2015	Em execução
SUP_P431_AT1-RH5 Elaboração de um Manual sobre o Regime Jurídico da Utilização dos Recursos Hídricos na Perspetiva Contraordenacional	2015	Executada
SUP_P433_AT3-RH5 Reforço de Meios de Fiscalização do SEPNA para o combate à pesca ilegal de espécies migradoras	2015	Executada
SUP_P443_AT1-RH5 Reavaliação do Título de Utilização dos Recursos Hídricos (TURH) emitidos para os setores de atividades suscetíveis de causar poluição por substâncias perigosas	2015	Em execução
SUP_P449_AT3-RH5 Demarcação de troços navegáveis e fluviáveis	2015	Em execução
SUP_P450_AT4-RH5 Definir limites de descarga para as unidades industriais ligadas aos coletores municipais	2015	Em execução
SUP_P488_AT3-RH5 Atualização do levantamento do potencial de produção em mini-hídricas	2015	Executada
SUP_SUB_E334_AT7-RH5 Implementação da recomendação tarifária ERSAR n.º 2/2010	2015	Em execução
SUP_SUB_E62_AT7-RH5 Publicação do Diploma do regime económico e financeiro dos recursos hídricos e respetiva implementação	2015	Executada
SUP_SUB_E63_AT5-RH5 Fiscalização de unidades com títulos de utilização emitidos	2015	Em execução
SUP_SUB_P2_AT4-RH5 Garantia de boas condições agrícolas e ambientais	2015	Em execução
SUP_SUB_P25_AT1-RH5 Implementação e acompanhamento do Regime de Exercício da Atividade Industrial (REAL)	2015	Em execução
SUP_SUB_P269_AT4-RH5 Implementação de um sistema integrado de gestão dos Títulos de Utilização dos Recursos Hídricos (TURH)	2015	Executada
SUP_SUB_P32_AT5-RH5 Definição de programa plurianual de fiscalização	2015	Em execução

Medidas do 1º Ciclo de Planeamento		
Medida	Estado de implementação	
Código - Designação	Ano	Estado
SUP_SUB_P337_AT6-RH5 Desenvolvimento de ações de sensibilização e formação	2015	Executada
SUP_SUB_P346_AT5-RH5 Reforço da monitorização da qualidade da água para abastecimento público	2015	Executada
SUP_SUB_P36_AT4-RH5 Estudo para identificação de aglomerados onde é viável a adoção de soluções eficazes de drenagem e tratamento de águas residuais	2015	Em execução
SUP_SUB_P368_AT4-RH5 Integração dos dados relativos aos níveis de tratamento das águas destinadas ao consumo humano	2015	Em execução
SUP_SUB_P39_AT4-RH5 Implementação e acompanhamento do Regime de Exercício da Atividade Pecuária (REAP)	2015	Em execução
SUP_SUB_P422_AT1-RH5 Publicação do Regime de Utilização dos Recursos Hídricos e respetiva implementação - Decreto-Lei n.º 226-A/2007, de 31 de maio	2015	Executada
SUP_SUB_P424_AT1-RH5 Regularização excecional das utilizações dos recursos hídricos do Decreto-Lei n.º 226A/2007, de 31 de maio	2015	Executada
SUP_SUB_P425_AT1-RH5 Aplicação conjunta das disposições previstas na legislação relativa à responsabilidade ambiental	2015	Executada
SUP_SUB_P427_AT5-RH5 Otimização das redes de monitorização de avaliação do estado das massas de água e das zonas protegidas	2015	Executada
SUP_SUB_P445_AT5-RH5 Desenvolvimento e implementação de estudo piloto	2015	Executada
SUP_SUB_P480_AT4-RH5 Aplicação da recomendação IRAR nº 1/2007, gestão de fossas sépticas no âmbito de soluções particulares de disposição de águas residuais	2015	Em execução
SUP_SUB_P9_AT2-RH5 Balanço e reprogramação do Programa Nacional para o Uso Eficiente da água (PNUEA)	2015	Em execução
SUP_E54_AT3-RH5 Elaboração do projeto do “Guia metodológico para elaboração do Plano de Gestão de Risco de Inundações para Zonas Urbanas	2015	Não executada
SUP_P332_AT7-RH5 Estudo para avaliação de custos de escassez e aplicação de coeficientes de escassez diferenciados por bacia no cálculo da Taxa Recursos Hídricos (TRH)	2015	Não executada
SUP_P343_AT4-RH5 Estudo complementar para avaliação do impacte das pressões	2015	Não executada
SUP_P430_AT5-RH5 Estudo do impacto das alterações climáticas no cumprimento dos objetivos ambientais	2015	Não executada
SUP_P434_AT7-RH5 Análise da viabilidade de implementação de um plano para restabelecimento da conectividade dos cursos de água para a fauna piscícola	2015	Não executada
SUP_P448_AT3-RH5 Definição de áreas a preservar ao nível das bacias hidrográficas	2015	Não executada

Medidas do 1º Ciclo de Planeamento		
Medida	Estado de implementação	
Código - Designação	Ano	Estado
SUP_SUB_P265_AT5-RH5 Acompanhamento dos impactes nas massas de água em resultado da implementação do Decreto-Lei n.º 276/2009, de 2 de outubro	2015	Não executada
SUP_SUB_P28_AT4-RH5 Implementação e acompanhamento da Estratégia Nacional de Efluentes Agropecuários e Agroindustriais (ENEAPAI) no atual enquadramento legal	2015	Não executada
SUP_SUB_P364_AT3-RH5 Identificação de reservas estratégicas para fazer face a situações de escassez	2015	Não executada
SUP_SUB_P367_AT4-RH5 Identificação das áreas condicionadas à utilização agrícola de lamas de depuração e efluentes pecuários	2015	Não executada
SUP_SUB_P426_AT1-RH5 Regulamentação da Lei da Água	2015	Não executada
SUP_SUB_P440_AT3-RH5 Sistema de Previsão e Gestão de Secas	2015	Não executada

Medidas do 2º Ciclo de Planeamento		
Medida	Programação Física	
Código - Designação	1º Ciclo	Ano
PTE1P06M01_RH5 Adotar um novo Código de Boas Práticas Agrícolas, contemplando disposições para o azoto e para o fósforo	Não	2016

A massa de água vai ainda beneficiar de medidas de âmbito regional, apresentadas na Parte 6 do PGRH.

Ficha de Caracterização de Massa de Água Superficial

Código: PT05TEJ1110**Nome:** afluente da Ribeira de Lavre**Categoria:** Rio**Bacia hidrográfica:** Tejo**Natureza:** Natural**Sub-bacia hidrográfica:** Almansôr**Tipologia:** Depósitos Sedimentares do Tejo e Sado**Extensão da MA (km):** 4,2421**Internacional:** Não**Área da MA (km²):****Código ES:****Área da bacia da MA (km²):** 21,3624

Enquadramento Territorial

Concelhos: MONTEMOR-O-NOVO

Zonas Protegidas

Código	Tipo	Designação
--------	------	------------

Pressões Quantitativas e Qualitativas					
<i>Captação de água por setor de atividade</i>					
Setor		Volume (hm³/ano)		Pressão Significativa	
<i>Cargas por setor de atividade (kg/ano)</i>					
Setor	CBO₅	CQO	N_{total}	P_{total}	Pressão Significativa
Agrícola			6689,631	894,861	Não
Pecuária			9314,352	404,955	Não
<i>Pressão Transfronteiriça</i>					
Setor		Captações (N.º)		Rejeições de águas residuais (N.º)	

Pressões Hidromorfológicas				
Tipo			Valor	
Barragens (N.º)			11	
<i>Barragens</i>				
Designação	Classe	Volume útil armazenado (hm³)	Dispositivos de transposição para peixes	Regime de Caudais Ecológicos
Baltazar Lascas 1	Outras IH			
Barragem sita na "Pitamarica da Serra"	Outras IH			
Custódio F Pata	Outras IH	0,024		
José Casa Branca	Outras IH	0,04		
Manuel Alves 1	Outras IH	0,012		
Manuel António Ramalho 1	Outras IH			
Petamarica	Outras IH			
Petamarica 1	Outras IH			
Petamarica 2	Outras IH			
Petamarica 3	Outras IH			
Rosal	Outras IH			

Pressões Hidromorfológicas		
<i>Intervenções</i>		
Tipo de intervenção	Nº	
<i>Regularização fluvial</i>		
Tipo de intervenção	Objetivo	
<i>Transvases</i>		
Massa de água de destino (Código - Designação)	Objetivo	Caudal (m³/dia)
<i>Pressão Transfronteiriça</i>		
Tipo de pressão	Valor	

Monitorização			
Estações			
Vigilância (n.º)	Operacional (n.º)	Hidrométrica (n.º)	Sedimentológica (n.º)
0	0	0	0

Avaliação do Estado		
<i>Elementos de qualidade</i>		
Tipo de Elemento	Classificação	Parâmetro
		Responsável/A recuperar
<i>Estado/Potencial Ecológico</i>		
Biológicos	Desconhecido/Sem informação	
Hidromorfológicos	Desconhecido/Sem informação	
Físico-Químicos Gerais	Desconhecido/Sem informação	
Poluentes específicos	Desconhecido/Sem informação	

Avaliação do Estado		
Estado Químico		
Substâncias Prioritárias e outros elementos	Desconhecido	

Classificação do estado				
Estado Químico				
Ciclo de Planeamento	Estado	Nível de confiança	Pressão(ões) responsável(eis)	Identificação da(s) Pressão(ões) responsável(eis)
1º Ciclo (2009-2015)	Desconhecido			
2º Ciclo (2016-2021)	Desconhecido	Sem informação		
Estado/Potencial ecológico				
Ciclo de Planeamento	Estado	Nível de confiança	Pressão(ões) responsável(eis)	Identificação da(s) Pressão(ões) responsável(eis)
1º Ciclo (2009-2015)	Desconhecido/Sem informação	Sem informação		
2º Ciclo (2016-2021)	Bom	Baixo		
Classificação do estado global				
1º Ciclo			2º Ciclo	
Desconhecido			Bom e Superior	
Avaliação das Zonas Protegidas				
Designação	Ciclo de Planeamento			
	1º Ciclo	2º Ciclo		

Objetivos Ambientais	
Ciclo de Planeamento	
1º Ciclo	Desconhecido
Ano	Desconhecido
Prorrogação ou derrogação	

Objetivos Ambientais	
Justificação	
2º Ciclo	Bom e superior
Ano	2015
Prorrogação ou derrogação	
Justificação	

Observações

Medidas do 1º Ciclo de Planeamento		
Medida	Estado de implementação	
Código - Designação	Ano	Estado
SUP_E279_AT3-RH5 Reabilitação e requalificação de linhas de água	2015	Em execução
SUP_E311_AT6-RH5 SIARL - Sistema de Informação de Apoio à Reposição da Legalidade	2015	Executada
SUP_E345_AT4-RH5 Realização de planos de gestão de lamas e efluentes pecuários	2015	Em execução
SUP_P360_AT3-RH5 Desenvolvimento de Planos de Gestão dos Riscos de Inundações.	2015	Em execução
SUP_P361_AT1-RH5 Complemento dos sistemas de classificação do estado ecológico e do potencial ecológico das massas de água superficiais.	2015	Em execução
SUP_P431_AT1-RH5 Elaboração de um Manual sobre o Regime Jurídico da Utilização dos Recursos Hídricos na Perspetiva Contraordenacional	2015	Executada
SUP_P433_AT3-RH5 Reforço de Meios de Fiscalização do SEPNA para o combate à pesca ilegal de espécies migradoras	2015	Executada
SUP_P443_AT1-RH5 Reavaliação do Título de Utilização dos Recursos Hídricos (TURH) emitidos para os setores de atividades suscetíveis de causar poluição por substâncias perigosas	2015	Em execução
SUP_P449_AT3-RH5 Demarcação de troços navegáveis e flutuáveis	2015	Em execução
SUP_P450_AT4-RH5 Definir limites de descarga para as unidades industriais ligadas aos coletores municipais	2015	Em execução
SUP_P488_AT3-RH5 Atualização do levantamento do potencial de produção em mini-hídricas	2015	Executada
SUP_SUB_E334_AT7-RH5 Implementação da recomendação tarifária ERSAR n.º 2/2010	2015	Em execução

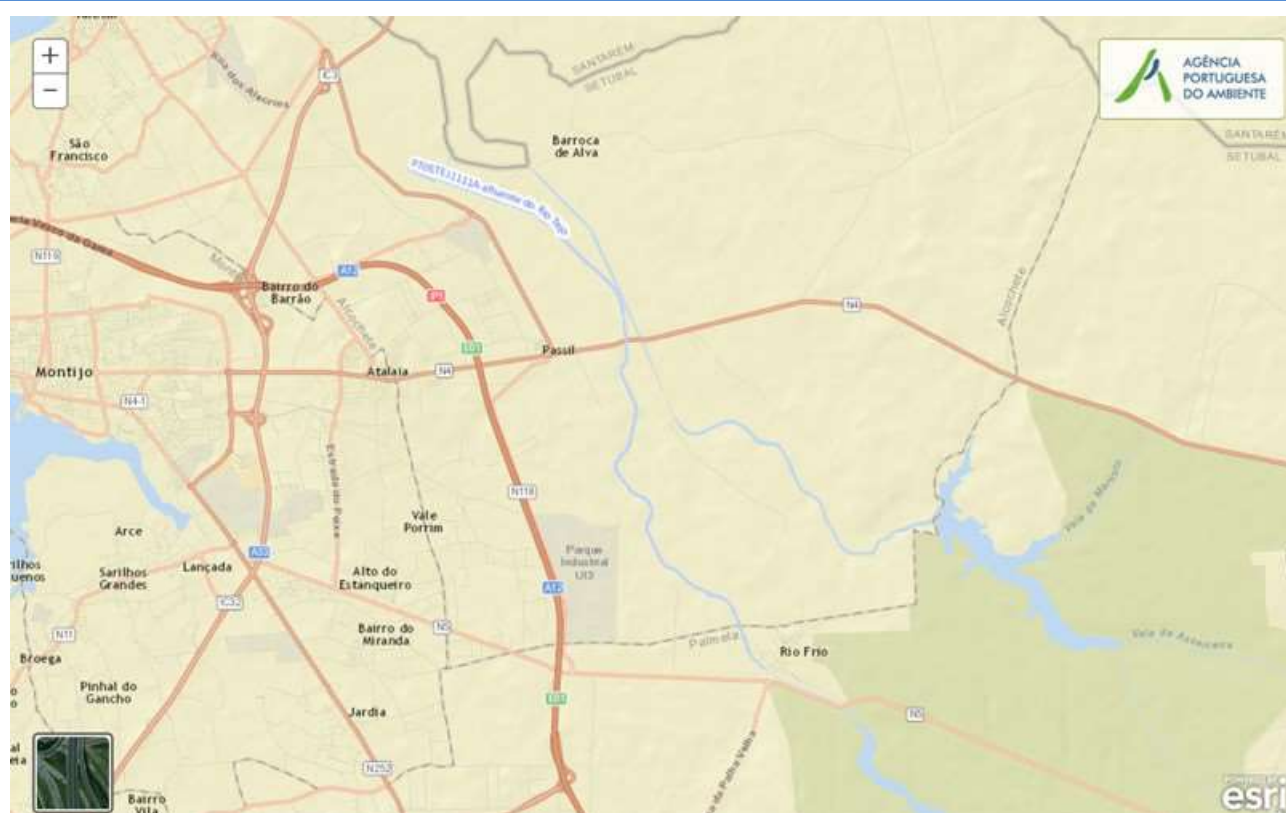
Medidas do 1º Ciclo de Planeamento		
Medida	Estado de implementação	
Código - Designação	Ano	Estado
SUP_SUB_E62_AT7-RH5 Publicação do Diploma do regime económico e financeiro dos recursos hídricos e respetiva implementação	2015	Executada
SUP_SUB_E63_AT5-RH5 Fiscalização de unidades com títulos de utilização emitidos	2015	Em execução
SUP_SUB_P2_AT4-RH5 Garantia de boas condições agrícolas e ambientais	2015	Em execução
SUP_SUB_P25_AT1-RH5 Implementação e acompanhamento do Regime de Exercício da Atividade Industrial (REAI)	2015	Em execução
SUP_SUB_P269_AT4-RH5 Implementação de um sistema integrado de gestão dos Títulos de Utilização dos Recursos Hídricos (TURH)	2015	Executada
SUP_SUB_P32_AT5-RH5 Definição de programa plurianual de fiscalização	2015	Em execução
SUP_SUB_P337_AT6-RH5 Desenvolvimento de ações de sensibilização e formação	2015	Executada
SUP_SUB_P346_AT5-RH5 Reforço da monitorização da qualidade da água para abastecimento público	2015	Executada
SUP_SUB_P36_AT4-RH5 Estudo para identificação de aglomerados onde é viável a adoção de soluções eficazes de drenagem e tratamento de águas residuais	2015	Em execução
SUP_SUB_P368_AT4-RH5 Integração dos dados relativos aos níveis de tratamento das águas destinadas ao consumo humano	2015	Em execução
SUP_SUB_P39_AT4-RH5 Implementação e acompanhamento do Regime de Exercício da Atividade Pecuária (REAP)	2015	Em execução
SUP_SUB_P422_AT1-RH5 Publicação do Regime de Utilização dos Recursos Hídricos e respetiva implementação - Decreto-Lei n.º 226-A/2007, de 31 de maio	2015	Executada
SUP_SUB_P424_AT1-RH5 Regularização excecional das utilizações dos recursos hídricos do Decreto-Lei n.º 226A/2007, de 31 de maio	2015	Executada
SUP_SUB_P425_AT1-RH5 Aplicação conjunta das disposições previstas na legislação relativa à responsabilidade ambiental	2015	Executada
SUP_SUB_P427_AT5-RH5 Otimização das redes de monitorização de avaliação do estado das massas de água e das zonas protegidas	2015	Executada
SUP_SUB_P445_AT5-RH5 Desenvolvimento e implementação de estudo piloto	2015	Executada
SUP_SUB_P480_AT4-RH5 Aplicação da recomendação IRAR nº 1/2007, gestão de fossas sépticas no âmbito de soluções particulares de disposição de águas residuais	2015	Em execução
SUP_SUB_P9_AT2-RH5 Balanço e reprogramação do Programa Nacional para o Uso Eficiente da água (PNUEA)	2015	Em execução

Medidas do 1º Ciclo de Planeamento		
Medida	Estado de implementação	
Código - Designação	Ano	Estado
SUP_E54_AT3-RH5 Elaboração do projeto do “Guia metodológico para elaboração do Plano de Gestão de Risco de Inundações para Zonas Urbanas	2015	Não executada
SUP_P332_AT7-RH5 Estudo para avaliação de custos de escassez e aplicação de coeficientes de escassez diferenciados por bacia no cálculo da Taxa Recursos Hídricos (TRH)	2015	Não executada
SUP_P343_AT4-RH5 Estudo complementar para avaliação do impacte das pressões	2015	Não executada
SUP_P430_AT5-RH5 Estudo do impacto das alterações climáticas no cumprimento dos objetivos ambientais	2015	Não executada
SUP_P434_AT7-RH5 Análise da viabilidade de implementação de um plano para restabelecimento da conectividade dos cursos de água para a fauna piscícola	2015	Não executada
SUP_P448_AT3-RH5 Definição de áreas a preservar ao nível das bacias hidrográficas	2015	Não executada
SUP_SUB_P265_AT5-RH5 Acompanhamento dos impactes nas massas de água em resultado da implementação do Decreto-Lei n.º 276/2009, de 2 de outubro	2015	Não executada
SUP_SUB_P28_AT4-RH5 Implementação e acompanhamento da Estratégia Nacional de Efluentes Agropecuários e Agroindustriais (ENEAPAI) no atual enquadramento legal	2015	Não executada
SUP_SUB_P364_AT3-RH5 Identificação de reservas estratégicas para fazer face a situações de escassez	2015	Não executada
SUP_SUB_P367_AT4-RH5 Identificação das áreas condicionadas à utilização agrícola de lamas de depuração e efluentes pecuários	2015	Não executada
SUP_SUB_P426_AT1-RH5 Regulamentação da Lei da Água	2015	Não executada
SUP_SUB_P440_AT3-RH5 Sistema de Previsão e Gestão de Secas	2015	Não executada

Medidas do 2º Ciclo de Planeamento		
Medida	Programação Física	
Código - Designação	1º Ciclo	Ano

A massa de água vai ainda beneficiar de medidas de âmbito regional, apresentadas na Parte 6 do PGRH.

Ficha de Caracterização de Massa de Água Superficial

Código: PT05TEJ1111A**Nome:** afluente do Rio Tejo**Categoria:** Rio**Bacia hidrográfica:** Tejo**Natureza:** Natural**Sub-bacia hidrográfica:** Tejo**Tipologia:** Depósitos Sedimentares do Tejo e Sado**Extensão da MA (km):** 9,9082**Internacional:** Não**Área da MA (km²):****Código ES:****Área da bacia da MA (km²):** 18,5563

Enquadramento Territorial

Concelhos: ALCOCHETE, PALMELA

Zonas Protegidas

Código	Tipo	Designação
PTZPE0010	Zonas Designadas para a Conservação de Aves Selvagens (Zona de Proteção Especial - ZPE)	ESTUÁRIO DO TEJO
PTCON0009	Zona designada para a proteção de habitats (Sítios de Importância Comunitária - SIC)	ESTUÁRIO DO TEJO

Pressões Quantitativas e Qualitativas					
<i>Captação de água por setor de atividade</i>					
Setor		Volume (hm³/ano)		Pressão Significativa	
Agrícola		0,324		Não	
<i>Cargas por setor de atividade (kg/ano)</i>					
Setor	CBO₅	CQO	N_{total}	P_{total}	Pressão Significativa
Agrícola			6771,972	1160,753	Sim
Pecuária			3984,187	194,077	Sim
<i>Pressão Transfronteiriça</i>					
Setor		Captações (Nº)		Rejeições de águas residuais (Nº)	

Pressões Hidromorfológicas				
Tipo			Valor	
<i>Barragens</i>				
Designação	Classe	Volume útil armazenado (hm³)	Dispositivos de transposição para peixes	Regime de Caudais Ecológicos
<i>Intervenções</i>				
Tipo de intervenção			Nº	
<i>Regularização fluvial</i>				
Tipo de intervenção			Objetivo	
<i>Transvases</i>				
Massa de água de destino (Código - Designação)		Objetivo		Caudal (m³/dia)
<i>Pressão Transfronteiriça</i>				
Tipo de pressão			Valor	

Monitorização
Estações

Monitorização			
<i>Vigilância (n.º)</i>	<i>Operacional (n.º)</i>	<i>Hidrométrica (n.º)</i>	<i>Sedimentológica (n.º)</i>
0	0	0	0

Avaliação do Estado		
Elementos de qualidade		
<i>Tipo de Elemento</i>	<i>Classificação</i>	<i>Parâmetro</i>
		<i>Responsável/A recuperar</i>
Estado/Potencial Ecológico		
Biológicos	Desconhecido/Sem informação	
Hidromorfológicos	Desconhecido/Sem informação	
Físico-Químicos Gerais	Desconhecido/Sem informação	
Poluentes específicos	Desconhecido/Sem informação	
Estado Químico		
Substâncias Prioritárias e outros elementos	Desconhecido	

Classificação do estado				
Estado Químico				
<i>Ciclo de Planeamento</i>	<i>Estado</i>	<i>Nível de confiança</i>	<i>Pressão(ões) responsável(eis)</i>	<i>Identificação da(s) Pressão(ões) responsável(eis)</i>
1º Ciclo (2009-2015)	Bom			
2º Ciclo (2016-2021)	Desconhecido	Sem informação		
Estado/Potencial ecológico				
<i>Ciclo de Planeamento</i>	<i>Estado</i>	<i>Nível de confiança</i>	<i>Pressão(ões) responsável(eis)</i>	<i>Identificação da(s) Pressão(ões) responsável(eis)</i>
1º Ciclo (2009-2015)	Medíocre	Baixo		

Classificação do estado				
2º Ciclo (2016-2021)	Medíocre	Baixo	2.10 Difusa - Outras	Pecuária
2º Ciclo (2016-2021)	Medíocre	Baixo	2.2 Difusa - Agricultura	
2º Ciclo (2016-2021)	Medíocre	Baixo	4.1.2 Alteração física canal / leito / galeria ripícola / margem das massas de água para a agricultura	
Classificação do estado global				
1º Ciclo			2º Ciclo	
Inferior a Bom			Inferior a Bom	
Avaliação das Zonas Protegidas				
Designação		Ciclo de Planeamento		
		1º Ciclo	2º Ciclo	

Objetivos Ambientais	
Ciclo de Planeamento	
1º Ciclo	Inferior a Bom
Ano	2016-2021
Prorrogação ou derrogação	Artigo 4.º (4) - Exequibilidade técnica
Justificação	A escala das melhorias necessárias só pode, por razões de exequibilidade técnica em reduzir as pressões de origem tópica, ser realizada por fases que excedam o calendário estabelecido, estando prevista a sua implementação até 2021.
2º Ciclo	Inferior a Bom
Ano	2022-2027
Prorrogação ou derrogação	Artigo 4.º (4) - Exequibilidade técnica
Justificação	Recuperação reduzida dos ecossistemas aquáticos em massas de água sujeitas a pressões prolongadas. Medidas de controlo da poluição difusa de origem agrícola que não conseguem surtir efeito a médio prazo.

Observações

Medidas do 1º Ciclo de Planeamento		
Medida	Estado de implementação	
Código - Designação	Ano	Estado
SUP_E279_AT3-RH5 Reabilitação e requalificação de linhas de água	2015	Em execução
SUP_E311_AT6-RH5 SIARL - Sistema de Informação de Apoio à Reposição da Legalidade	2015	Executada
SUP_E345_AT4-RH5 Realização de planos de gestão de lamas e efluentes pecuários	2015	Em execução
SUP_P360_AT3-RH5 Desenvolvimento de Planos de Gestão dos Riscos de Inundações.	2015	Em execução
SUP_P361_AT1-RH5 Complemento dos sistemas de classificação do estado ecológico e do potencial ecológico das massas de água superficiais.	2015	Em execução
SUP_P429_AT4-RH5 Avaliação do nível de implementação das Melhores Técnicas Disponíveis (MTD) previstas nas Licenças Ambientais	2015	Em execução
SUP_P431_AT1-RH5 Elaboração de um Manual sobre o Regime Jurídico da Utilização dos Recursos Hídricos na Perspetiva Contraordenacional	2015	Executada
SUP_P433_AT3-RH5 Reforço de Meios de Fiscalização do SEPNA para o combate à pesca ilegal de espécies migradoras	2015	Executada
SUP_P443_AT1-RH5 Reavaliação do Título de Utilização dos Recursos Hídricos (TURH) emitidos para os setores de atividades suscetíveis de causar poluição por substâncias perigosas	2015	Em execução
SUP_P449_AT3-RH5 Demarcação de troços navegáveis e fluviáveis	2015	Em execução
SUP_P450_AT4-RH5 Definir limites de descarga para as unidades industriais ligadas aos coletores municipais	2015	Em execução
SUP_P488_AT3-RH5 Atualização do levantamento do potencial de produção em mini-hídricas	2015	Executada
SUP_SUB_E334_AT7-RH5 Implementação da recomendação tarifária ERSAR n.º 2/2010	2015	Em execução
SUP_SUB_E62_AT7-RH5 Publicação do Diploma do regime económico e financeiro dos recursos hídricos e respetiva implementação	2015	Executada
SUP_SUB_E63_AT5-RH5 Fiscalização de unidades com títulos de utilização emitidos	2015	Em execução
SUP_SUB_P2_AT4-RH5 Garantia de boas condições agrícolas e ambientais	2015	Em execução
SUP_SUB_P25_AT1-RH5 Implementação e acompanhamento do Regime de Exercício da Atividade Industrial (REAI)	2015	Em execução
SUP_SUB_P269_AT4-RH5 Implementação de um sistema integrado de gestão dos Títulos de Utilização dos Recursos Hídricos (TURH)	2015	Executada
SUP_SUB_P32_AT5-RH5 Definição de programa plurianual de fiscalização	2015	Em execução

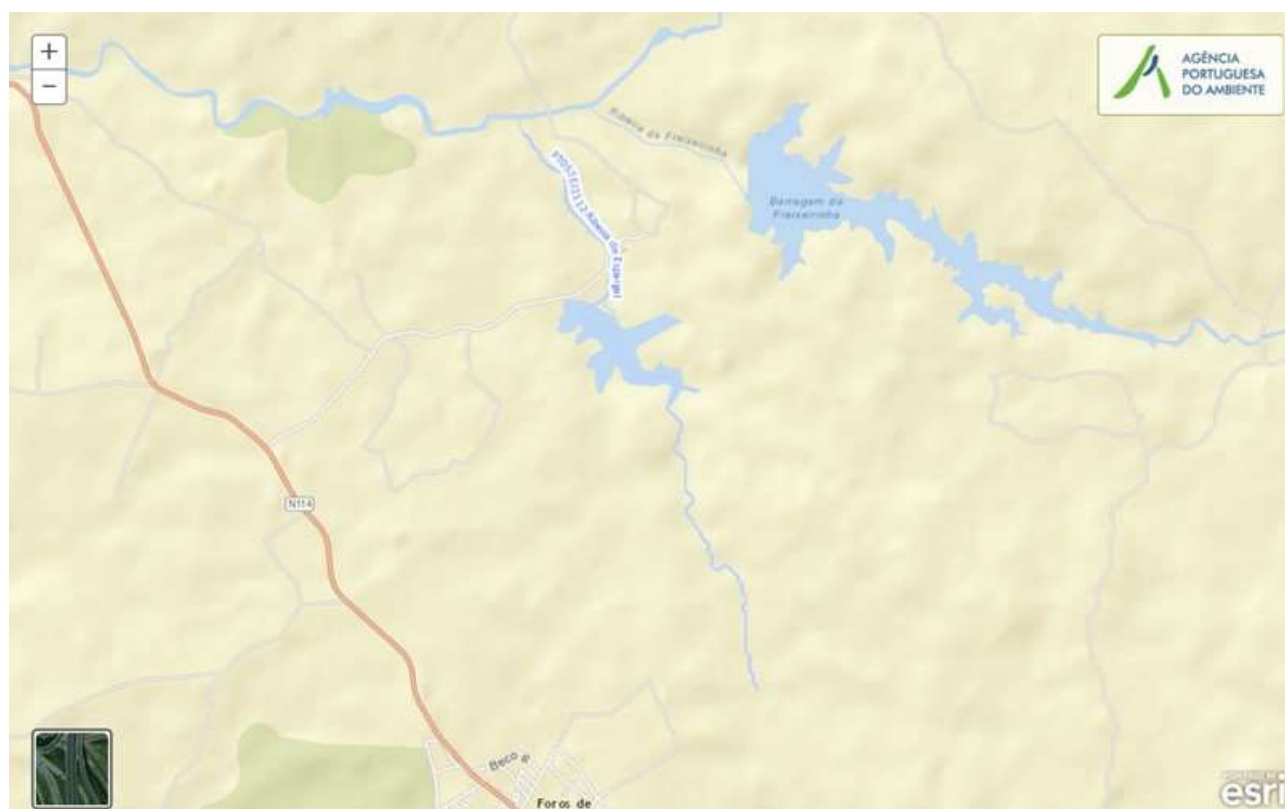
Medidas do 1º Ciclo de Planeamento		
Medida	Estado de implementação	
Código - Designação	Ano	Estado
SUP_SUB_P337_AT6-RH5 Desenvolvimento de ações de sensibilização e formação	2015	Executada
SUP_SUB_P346_AT5-RH5 Reforço da monitorização da qualidade da água para abastecimento público	2015	Executada
SUP_SUB_P36_AT4-RH5 Estudo para identificação de aglomerados onde é viável a adoção de soluções eficazes de drenagem e tratamento de águas residuais	2015	Em execução
SUP_SUB_P368_AT4-RH5 Integração dos dados relativos aos níveis de tratamento das águas destinadas ao consumo humano	2015	Em execução
SUP_SUB_P39_AT4-RH5 Implementação e acompanhamento do Regime de Exercício da Atividade Pecuária (REAP)	2015	Em execução
SUP_SUB_P422_AT1-RH5 Publicação do Regime de Utilização dos Recursos Hídricos e respetiva implementação - Decreto-Lei n.º 226-A/2007, de 31 de maio	2015	Executada
SUP_SUB_P424_AT1-RH5 Regularização excecional das utilizações dos recursos hídricos do Decreto-Lei n.º 226A/2007, de 31 de maio	2015	Executada
SUP_SUB_P425_AT1-RH5 Aplicação conjunta das disposições previstas na legislação relativa à responsabilidade ambiental	2015	Executada
SUP_SUB_P427_AT5-RH5 Otimização das redes de monitorização de avaliação do estado das massas de água e das zonas protegidas	2015	Executada
SUP_SUB_P480_AT4-RH5 Aplicação da recomendação IRAR nº 1/2007, gestão de fossas sépticas no âmbito de soluções particulares de disposição de águas residuais	2015	Em execução
SUP_SUB_P9_AT2-RH5 Balanço e reprogramação do Programa Nacional para o Uso Eficiente da água (PNUEA)	2015	Em execução
SUP_E54_AT3-RH5 Elaboração do projeto do “Guia metodológico para elaboração do Plano de Gestão de Risco de Inundações para Zonas Urbanas	2015	Não executada
SUP_P332_AT7-RH5 Estudo para avaliação de custos de escassez e aplicação de coeficientes de escassez diferenciados por bacia no cálculo da Taxa Recursos Hídricos (TRH)	2015	Não executada
SUP_P343_AT4-RH5 Estudo complementar para avaliação do impacte das pressões	2015	Não executada
SUP_P430_AT5-RH5 Estudo do impacto das alterações climáticas no cumprimento dos objetivos ambientais	2015	Não executada
SUP_P434_AT7-RH5 Análise da viabilidade de implementação de um plano para restabelecimento da conectividade dos cursos de água para a fauna piscícola	2015	Não executada
SUP_P448_AT3-RH5 Definição de áreas a preservar ao nível das bacias hidrográficas	2015	Não executada
SUP_SUB_P265_AT5-RH5 Acompanhamento dos impactes nas massas de água em resultado	2015	Não executada

Medidas do 1º Ciclo de Planeamento		
Medida	Estado de implementação	
Código - Designação	Ano	Estado
da implementação do Decreto-Lei n.º 276/2009, de 2 de outubro		
SUP_SUB_P28_AT4-RH5 Implementação e acompanhamento da Estratégia Nacional de Efluentes Agropecuários e Agroindustriais (ENEAPAI) no atual enquadramento legal	2015	Não executada
SUP_SUB_P364_AT3-RH5 Identificação de reservas estratégicas para fazer face a situações de escassez	2015	Não executada
SUP_SUB_P367_AT4-RH5 Identificação das áreas condicionadas à utilização agrícola de lamas de depuração e efluentes pecuários	2015	Não executada
SUP_SUB_P426_AT1-RH5 Regulamentação da Lei da Água	2015	Não executada
SUP_SUB_P440_AT3-RH5 Sistema de Previsão e Gestão de Secas	2015	Não executada
SUP_E280_AT5-RH5 Recuperação das populações de peixes migradores no rio Tejo	2015	Não executada

Medidas do 2º Ciclo de Planeamento		
Medida	Programação Física	
Código - Designação	1º Ciclo	Ano
PTE1P06M01_RH5 Adotar um novo Código de Boas Práticas Agrícolas, contemplando disposições para o azoto e para o fósforo	Não	2016

A massa de água vai ainda beneficiar de medidas de âmbito regional, apresentadas na Parte 6 do PGRH.

Ficha de Caracterização de Massa de Água Superficial

Código: PT05TEJ1112**Nome:** Ribeira de Espargal**Categoria:** Rio**Bacia hidrográfica:** Tejo**Natureza:** Natural**Sub-bacia hidrográfica:** Almansôr**Tipologia:** Rios do Sul de Pequena Dimensão**Extensão da MA (km):** 4,9767**Internacional:** Não**Área da MA (km²):****Código ES:****Área da bacia da MA (km²):** 20,6451

Enquadramento Territorial

Concelhos: MONTEMOR-O-NOVO

Zonas Protegidas

Código	Tipo	Designação
--------	------	------------

Pressões Quantitativas e Qualitativas					
<i>Captação de água por setor de atividade</i>					
Setor		Volume (hm³/ano)		Pressão Significativa	
<i>Cargas por setor de atividade (kg/ano)</i>					
Setor	CBO₅	CQO	N_{total}	P_{total}	Pressão Significativa
Urbano	2443,287	8881,29	1095,508	197,531	Não
Agrícola			7446,361	1237,531	Não
Pecuária			9001,596	391,358	Não
<i>Pressão Transfronteiriça</i>					
Setor		Captações (N^o)		Rejeições de águas residuais (N^o)	

Pressões Hidromorfológicas				
Tipo			Valor	
Barragens (N.º)			8	
<i>Barragens</i>				
Designação	Classe	Volume útil armazenado (hm³)	Dispositivos de transposição para peixes	Regime de Caudais Ecológicos
António Manuel	Outras IH			
António Teixeira	Outras IH	0,011		A implementar
António Teixeira 1	Outras IH			A implementar
Baltazar Lascas	Outras IH	0,013		
Cravo Vermelho UCPA	Outras IH	0,268		
Cravo Vermelho UCPA1	Outras IH	0,017		
Espargal	Grandes Barragens (RSB)			
Manuel Gordicho	Outras IH			
<i>Intervenções</i>				
Tipo de intervenção			Nº	

Pressões Hidromorfológicas		
<i>Regularização fluvial</i>		
Tipo de intervenção	Objetivo	
<i>Transvases</i>		
Massa de água de destino (Código - Designação)	Objetivo	Caudal (m³/dia)
<i>Pressão Transfronteiriça</i>		
Tipo de pressão	Valor	

Monitorização			
Estações			
Vigilância (n.º)	Operacional (n.º)	Hidrométrica (n.º)	Sedimentológica (n.º)
0	0	0	0

Avaliação do Estado		
<i>Elementos de qualidade</i>		
Tipo de Elemento	Classificação	Parâmetro
		Responsável/A recuperar
<i>Estado/Potencial Ecológico</i>		
Biológicos	Desconhecido/Sem informação	
Hidromorfológicos	Desconhecido/Sem informação	
Físico-Químicos Gerais	Desconhecido/Sem informação	
Poluentes específicos	Desconhecido/Sem informação	
<i>Estado Químico</i>		
Substâncias Prioritárias e outros elementos	Desconhecido	

Classificação do estado				
Estado Químico				
Ciclo de Planeamento	Estado	Nível de confiança	Pressão(ões) responsável(eis)	Identificação da(s) Pressão(ões) responsável(eis)
1º Ciclo (2009-2015)	Desconhecido			
2º Ciclo (2016-2021)	Desconhecido	Sem informação		
Estado/Potencial ecológico				
Ciclo de Planeamento	Estado	Nível de confiança	Pressão(ões) responsável(eis)	Identificação da(s) Pressão(ões) responsável(eis)
1º Ciclo (2009-2015)	Desconhecido/Sem informação	Sem informação		
2º Ciclo (2016-2021)	Bom	Baixo		
Classificação do estado global				
1º Ciclo			2º Ciclo	
Desconhecido			Bom e Superior	
Avaliação das Zonas Protegidas				
Designação	Ciclo de Planeamento			
	1º Ciclo	2º Ciclo		

Objetivos Ambientais	
Ciclo de Planeamento	
1º Ciclo	Desconhecido
Ano	Desconhecido
Prorrogação ou derrogação	
Justificação	
2º Ciclo	Bom e superior
Ano	2015
Prorrogação ou derrogação	

Objetivos Ambientais	
Justificação	

Observações

Medidas do 1º Ciclo de Planeamento		
Medida	Estado de implementação	
Código - Designação	Ano	Estado
SUP_E279_AT3-RH5 Reabilitação e requalificação de linhas de água	2015	Em execução
SUP_E311_AT6-RH5 SIARL - Sistema de Informação de Apoio à Reposição da Legalidade	2015	Executada
SUP_E345_AT4-RH5 Realização de planos de gestão de lamas e efluentes pecuários	2015	Em execução
SUP_P360_AT3-RH5 Desenvolvimento de Planos de Gestão dos Riscos de Inundações.	2015	Em execução
SUP_P361_AT1-RH5 Complemento dos sistemas de classificação do estado ecológico e do potencial ecológico das massas de água superficiais.	2015	Em execução
SUP_P431_AT1-RH5 Elaboração de um Manual sobre o Regime Jurídico da Utilização dos Recursos Hídricos na Perspetiva Contraordenacional	2015	Executada
SUP_P433_AT3-RH5 Reforço de Meios de Fiscalização do SEPNA para o combate à pesca ilegal de espécies migradoras	2015	Executada
SUP_P443_AT1-RH5 Reavaliação do Título de Utilização dos Recursos Hídricos (TURH) emitidos para os setores de atividades suscetíveis de causar poluição por substâncias perigosas	2015	Em execução
SUP_P449_AT3-RH5 Demarcação de troços navegáveis e fluviáveis	2015	Em execução
SUP_P450_AT4-RH5 Definir limites de descarga para as unidades industriais ligadas aos coletores municipais	2015	Em execução
SUP_P488_AT3-RH5 Atualização do levantamento do potencial de produção em mini-hídricas	2015	Executada
SUP_SUB_E334_AT7-RH5 Implementação da recomendação tarifária ERSAR n.º 2/2010	2015	Em execução
SUP_SUB_E62_AT7-RH5 Publicação do Diploma do regime económico e financeiro dos recursos hídricos e respetiva implementação	2015	Executada
SUP_SUB_E63_AT5-RH5 Fiscalização de unidades com títulos de utilização emitidos	2015	Em execução
SUP_SUB_P2_AT4-RH5 Garantia de boas condições agrícolas e ambientais	2015	Em execução
SUP_SUB_P25_AT1-RH5 Implementação e acompanhamento do Regime de Exercício da	2015	Em execução

Medidas do 1º Ciclo de Planeamento		
Medida	Estado de implementação	
Código - Designação	Ano	Estado
Atividade Industrial (REAI)		
SUP_SUB_P269_AT4-RH5 Implementação de um sistema integrado de gestão dos Títulos de Utilização dos Recursos Hídricos (TURH)	2015	Executada
SUP_SUB_P32_AT5-RH5 Definição de programa plurianual de fiscalização	2015	Em execução
SUP_SUB_P337_AT6-RH5 Desenvolvimento de ações de sensibilização e formação	2015	Executada
SUP_SUB_P346_AT5-RH5 Reforço da monitorização da qualidade da água para abastecimento público	2015	Executada
SUP_SUB_P36_AT4-RH5 Estudo para identificação de aglomerados onde é viável a adoção de soluções eficazes de drenagem e tratamento de águas residuais	2015	Em execução
SUP_SUB_P368_AT4-RH5 Integração dos dados relativos aos níveis de tratamento das águas destinadas ao consumo humano	2015	Em execução
SUP_SUB_P39_AT4-RH5 Implementação e acompanhamento do Regime de Exercício da Atividade Pecuária (REAP)	2015	Em execução
SUP_SUB_P422_AT1-RH5 Publicação do Regime de Utilização dos Recursos Hídricos e respetiva implementação - Decreto-Lei n.º 226-A/2007, de 31 de maio	2015	Executada
SUP_SUB_P424_AT1-RH5 Regularização excecional das utilizações dos recursos hídricos do Decreto-Lei n.º 226A/2007, de 31 de maio	2015	Executada
SUP_SUB_P425_AT1-RH5 Aplicação conjunta das disposições previstas na legislação relativa à responsabilidade ambiental	2015	Executada
SUP_SUB_P427_AT5-RH5 Otimização das redes de monitorização de avaliação do estado das massas de água e das zonas protegidas	2015	Executada
SUP_SUB_P445_AT5-RH5 Desenvolvimento e implementação de estudo piloto	2015	Executada
SUP_SUB_P480_AT4-RH5 Aplicação da recomendação IRAR nº 1/2007, gestão de fossas sépticas no âmbito de soluções particulares de disposição de águas residuais	2015	Em execução
SUP_SUB_P9_AT2-RH5 Balanço e reprogramação do Programa Nacional para o Uso Eficiente da água (PNUEA)	2015	Em execução
SUP_E492_AT4-RH5 Construção/remodelação de ETAR do município de Montemor-o-Novo e de Arraiolos	2015	Em execução
SUP_E54_AT3-RH5 Elaboração do projeto do “Guia metodológico para elaboração do Plano de Gestão de Risco de Inundações para Zonas Urbanas	2015	Não executada
SUP_P332_AT7-RH5 Estudo para avaliação de custos de escassez e aplicação de coeficientes de escassez diferenciados por bacia no cálculo da Taxa Recursos Hídricos (TRH)	2015	Não executada

Medidas do 1º Ciclo de Planeamento		
Medida	Estado de implementação	
Código - Designação	Ano	Estado
SUP_P343_AT4-RH5 Estudo complementar para avaliação do impacte das pressões	2015	Não executada
SUP_P430_AT5-RH5 Estudo do impacto das alterações climáticas no cumprimento dos objetivos ambientais	2015	Não executada
SUP_P434_AT7-RH5 Análise da viabilidade de implementação de um plano para restabelecimento da conectividade dos cursos de água para a fauna piscícola	2015	Não executada
SUP_P448_AT3-RH5 Definição de áreas a preservar ao nível das bacias hidrográficas	2015	Não executada
SUP_SUB_P265_AT5-RH5 Acompanhamento dos impactes nas massas de água em resultado da implementação do Decreto-Lei n.º 276/2009, de 2 de outubro	2015	Não executada
SUP_SUB_P28_AT4-RH5 Implementação e acompanhamento da Estratégia Nacional de Efluentes Agropecuários e Agroindustriais (ENEAPAI) no atual enquadramento legal	2015	Não executada
SUP_SUB_P364_AT3-RH5 Identificação de reservas estratégicas para fazer face a situações de escassez	2015	Não executada
SUP_SUB_P367_AT4-RH5 Identificação das áreas condicionadas à utilização agrícola de lamas de depuração e efluentes pecuários	2015	Não executada
SUP_SUB_P426_AT1-RH5 Regulamentação da Lei da Água	2015	Não executada
SUP_SUB_P440_AT3-RH5 Sistema de Previsão e Gestão de Secas	2015	Não executada

Medidas do 2º Ciclo de Planeamento		
Medida	Programação Física	
Código - Designação	1º Ciclo	Ano
PTE1P01M67_SUP_RH5 Remodelação da ETAR de Foros de Vale Figueira, no concelho de Montemor-o-Novo	Não	2018-2021

A massa de água vai ainda beneficiar de medidas de âmbito regional, apresentadas na Parte 6 do PGRH.

Ficha de Caracterização de Massa de Água Superficial

Código: PT05TEJ1113**Nome:** Ribeiro do Cabido (HMWB - Jusante B. Carrasqueira)**Categoria:** Rio**Bacia hidrográfica:** Tejo**Natureza:** Fortemente Modificada**Sub-bacia hidrográfica:** Divor**Tipologia:** Rios do Sul de Pequena Dimensão**Extensão da MA (km):** 5,3342**Internacional:** Não**Área da MA (km²):****Código ES:****Área da bacia da MA (km²):** 14,6347

Enquadramento Territorial

Concelhos: ARRAIOLOS

Zonas Protegidas

Código	Tipo	Designação
--------	------	------------

Pressões Quantitativas e Qualitativas					
<i>Captação de água por setor de atividade</i>					
Setor		Volume (hm³/ano)		Pressão Significativa	
<i>Cargas por setor de atividade (kg/ano)</i>					
Setor	CBO₅	CQO	N_{total}	P_{total}	Pressão Significativa
Agrícola			6446,182	1195,003	Sim
Pecuária			5707,354	249,647	Sim
<i>Pressão Transfronteiriça</i>					
Setor		Captações (Nº)		Rejeições de águas residuais (Nº)	

Pressões Hidromorfológicas				
Tipo			Valor	
Barragens (N.º)			2	
<i>Barragens</i>				
Designação	Classe	Volume útil armazenado (hm³)	Dispositivos de transposição para peixes	Regime de Caudais Ecológicos
Carrasqueira	Outras IH			
Francisco T Anico	Outras IH			
<i>Intervenções</i>				
Tipo de intervenção			Nº	
<i>Regularização fluvial</i>				
Tipo de intervenção			Objetivo	
<i>Transvases</i>				
Massa de água de destino (Código - Designação)		Objetivo		Caudal (m³/dia)
<i>Pressão Transfronteiriça</i>				
Tipo de pressão			Valor	

Monitorização			
Estações			
Vigilância (n.º)	Operacional (n.º)	Hidrométrica (n.º)	Sedimentológica (n.º)
0	0	0	0

Avaliação do Estado		
Elementos de qualidade		
Tipo de Elemento	Classificação	Parâmetro
		Responsável/A recuperar
Estado/Potencial Ecológico		
Biológicos	Desconhecido/Sem informação	
Hidromorfológicos	Desconhecido/Sem informação	
Físico-Químicos Gerais	Desconhecido/Sem informação	
Poluentes específicos	Desconhecido/Sem informação	
Estado Químico		
Substâncias Prioritárias e outros elementos	Desconhecido	

Classificação do estado				
Estado Químico				
Ciclo de Planeamento	Estado	Nível de confiança	Pressão(ões) responsável(eis)	Identificação da(s) Pressão(ões) responsável(eis)
1º Ciclo (2009-2015)	Bom			
2º Ciclo (2016-2021)	Desconhecido	Sem informação		
Estado/Potencial ecológico				
Ciclo de Planeamento	Estado	Nível de confiança	Pressão(ões) responsável(eis)	Identificação da(s) Pressão(ões) responsável(eis)

Classificação do estado				
1º Ciclo (2009-2015)	Medíocre	Baixo		
2º Ciclo (2016-2021)	Medíocre	Baixo	2.10 Difusa - Outras	Pecuária
2º Ciclo (2016-2021)	Medíocre	Baixo	2.2 Difusa - Agricultura	
2º Ciclo (2016-2021)	Medíocre	Baixo	4.3.1 Alteração Hidrológica - Agricultura	
Classificação do estado global				
1º Ciclo			2º Ciclo	
Inferior a Bom			Inferior a Bom	
Avaliação das Zonas Protegidas				
Designação		Ciclo de Planeamento		
		1º Ciclo	2º Ciclo	

Objetivos Ambientais	
Ciclo de Planeamento	
1º Ciclo	Inferior a Bom
Ano	2016-2021
Prorrogação ou derrogação	Artigo 4.º (4) - Exequibilidade técnica
Justificação	A escala das melhorias necessárias só pode, por razões de exequibilidade técnica em reduzir as pressões de origem difusa, ser realizada por fases que excedam o calendário estabelecido, estando prevista a sua implementação até 2021.
2º Ciclo	Inferior a Bom
Ano	2022-2027
Prorrogação ou derrogação	Artigo 4.º (4) - Exequibilidade técnica
Justificação	Implementação e monitorização de regimes de caudais ecológicos, que deverão ser ajustados, até se atingir o bom estado das massas de água a jusante. Medidas de controlo da poluição difusa de origem agrícola que não conseguem surtir efeito a médio prazo.

Observações

Medidas do 1º Ciclo de Planeamento		
Medida	Estado de implementação	
Código - Designação	Ano	Estado
SUP_E279_AT3-RH5 Reabilitação e requalificação de linhas de água	2015	Em execução
SUP_E311_AT6-RH5 SIARL - Sistema de Informação de Apoio à Reposição da Legalidade	2015	Executada
SUP_E345_AT4-RH5 Realização de planos de gestão de lamas e efluentes pecuários	2015	Em execução
SUP_P360_AT3-RH5 Desenvolvimento de Planos de Gestão dos Riscos de Inundações.	2015	Em execução
SUP_P361_AT1-RH5 Complemento dos sistemas de classificação do estado ecológico e do potencial ecológico das massas de água superficiais.	2015	Em execução
SUP_P431_AT1-RH5 Elaboração de um Manual sobre o Regime Jurídico da Utilização dos Recursos Hídricos na Perspetiva Contraordenacional	2015	Executada
SUP_P433_AT3-RH5 Reforço de Meios de Fiscalização do SEPNA para o combate à pesca ilegal de espécies migradoras	2015	Executada
SUP_P443_AT1-RH5 Reavaliação do Título de Utilização dos Recursos Hídricos (TURH) emitidos para os setores de atividades suscetíveis de causar poluição por substâncias perigosas	2015	Em execução
SUP_P449_AT3-RH5 Demarcação de troços navegáveis e fluviáveis	2015	Em execução
SUP_P450_AT4-RH5 Definir limites de descarga para as unidades industriais ligadas aos coletores municipais	2015	Em execução
SUP_P488_AT3-RH5 Atualização do levantamento do potencial de produção em mini-hídricas	2015	Executada
SUP_SUB_E334_AT7-RH5 Implementação da recomendação tarifária ERSAR n.º 2/2010	2015	Em execução
SUP_SUB_E62_AT7-RH5 Publicação do Diploma do regime económico e financeiro dos recursos hídricos e respetiva implementação	2015	Executada
SUP_SUB_E63_AT5-RH5 Fiscalização de unidades com títulos de utilização emitidos	2015	Em execução
SUP_SUB_P2_AT4-RH5 Garantia de boas condições agrícolas e ambientais	2015	Em execução
SUP_SUB_P25_AT1-RH5 Implementação e acompanhamento do Regime de Exercício da Atividade Industrial (REAL)	2015	Em execução
SUP_SUB_P269_AT4-RH5 Implementação de um sistema integrado de gestão dos Títulos de Utilização dos Recursos Hídricos (TURH)	2015	Executada
SUP_SUB_P32_AT5-RH5 Definição de programa plurianual de fiscalização	2015	Em execução

Medidas do 1º Ciclo de Planeamento		
Medida	Estado de implementação	
Código - Designação	Ano	Estado
SUP_SUB_P337_AT6-RH5 Desenvolvimento de ações de sensibilização e formação	2015	Executada
SUP_SUB_P346_AT5-RH5 Reforço da monitorização da qualidade da água para abastecimento público	2015	Executada
SUP_SUB_P36_AT4-RH5 Estudo para identificação de aglomerados onde é viável a adoção de soluções eficazes de drenagem e tratamento de águas residuais	2015	Em execução
SUP_SUB_P368_AT4-RH5 Integração dos dados relativos aos níveis de tratamento das águas destinadas ao consumo humano	2015	Em execução
SUP_SUB_P39_AT4-RH5 Implementação e acompanhamento do Regime de Exercício da Atividade Pecuária (REAP)	2015	Em execução
SUP_SUB_P422_AT1-RH5 Publicação do Regime de Utilização dos Recursos Hídricos e respetiva implementação - Decreto-Lei n.º 226-A/2007, de 31 de maio	2015	Executada
SUP_SUB_P424_AT1-RH5 Regularização excecional das utilizações dos recursos hídricos do Decreto-Lei n.º 226A/2007, de 31 de maio	2015	Executada
SUP_SUB_P425_AT1-RH5 Aplicação conjunta das disposições previstas na legislação relativa à responsabilidade ambiental	2015	Executada
SUP_SUB_P427_AT5-RH5 Otimização das redes de monitorização de avaliação do estado das massas de água e das zonas protegidas	2015	Executada
SUP_SUB_P445_AT5-RH5 Desenvolvimento e implementação de estudo piloto	2015	Executada
SUP_SUB_P480_AT4-RH5 Aplicação da recomendação IRAR nº 1/2007, gestão de fossas sépticas no âmbito de soluções particulares de disposição de águas residuais	2015	Em execução
SUP_SUB_P9_AT2-RH5 Balanço e reprogramação do Programa Nacional para o Uso Eficiente da água (PNUEA)	2015	Em execução
SUP_P447_AT2-RH5 Estudo para definição de regime de caudais ecológicos no rio Tejo	2015	Em execução
SUP_E54_AT3-RH5 Elaboração do projeto do “Guia metodológico para elaboração do Plano de Gestão de Risco de Inundações para Zonas Urbanas	2015	Não executada
SUP_P270_AT5-RH5 Implementação de redes de monitorização de caudal sólido	2015	Não executada
SUP_P332_AT7-RH5 Estudo para avaliação de custos de escassez e aplicação de coeficientes de escassez diferenciados por bacia no cálculo da Taxa Recursos Hídricos (TRH)	2015	Não executada
SUP_P343_AT4-RH5 Estudo complementar para avaliação do impacte das pressões	2015	Não executada
SUP_P358_AT2-RH5 Desenvolvimento de estudos de simulação de albufeiras dos aproveitamentos hidroagrícolas do grupo II	2015	Não executada

Medidas do 1º Ciclo de Planeamento		
Medida	Estado de implementação	
Código - Designação	Ano	Estado
SUP_P430_AT5-RH5 Estudo do impacto das alterações climáticas no cumprimento dos objetivos ambientais	2015	Não executada
SUP_P434_AT7-RH5 Análise da viabilidade de implementação de um plano para restabelecimento da conectividade dos cursos de água para a fauna piscícola	2015	Não executada
SUP_P448_AT3-RH5 Definição de áreas a preservar ao nível das bacias hidrográficas	2015	Não executada
SUP_SUB_P265_AT5-RH5 Acompanhamento dos impactes nas massas de água em resultado da implementação do Decreto-Lei n.º 276/2009, de 2 de outubro	2015	Não executada
SUP_SUB_P28_AT4-RH5 Implementação e acompanhamento da Estratégia Nacional de Efluentes Agropecuários e Agroindustriais (ENEAPAI) no atual enquadramento legal	2015	Não executada
SUP_SUB_P364_AT3-RH5 Identificação de reservas estratégicas para fazer face a situações de escassez	2015	Não executada
SUP_SUB_P367_AT4-RH5 Identificação das áreas condicionadas à utilização agrícola de lamas de depuração e efluentes pecuários	2015	Não executada
SUP_SUB_P426_AT1-RH5 Regulamentação da Lei da Água	2015	Não executada
SUP_SUB_P440_AT3-RH5 Sistema de Previsão e Gestão de Secas	2015	Não executada

Medidas do 2º Ciclo de Planeamento		
Medida	Programação Física	
Código - Designação	1º Ciclo	Ano
PTE1P06M01_RH5 Adotar um novo Código de Boas Práticas Agrícolas, contemplando disposições para o azoto e para o fósforo	Não	2016
PTE3P02M34_SUP_RH5 Plano para a reconstituição da continuidade fluvial, restauração da vegetação ripária e revisão do regime de caudais ecológicos	Não	2017-2019

A massa de água vai ainda beneficiar de medidas de âmbito regional, apresentadas na Parte 6 do PGRH.

Ficha de Caracterização de Massa de Água Superficial

Código: PT05TEJ1114A**Nome:** Ribeira Vale Michões**Categoria:** Rio**Bacia hidrográfica:** Tejo**Natureza:** Natural**Sub-bacia hidrográfica:** Tejo**Tipologia:** Depósitos Sedimentares do Tejo e Sado**Extensão da MA (km):** 17,2471**Internacional:** Não**Área da MA (km²):****Código ES:****Área da bacia da MA (km²):** 97,5223

Enquadramento Territorial

Concelhos: ALCOCHETE, BENAVENTE, PALMELA

Zonas Protegidas

Código	Tipo	Designação
PTZPE0010	Zonas Designadas para a Conservação de Aves Selvagens (Zona de Proteção Especial - ZPE)	ESTUÁRIO DO TEJO
PTCON0009	Zona designada para a proteção de habitats (Sítios de Importância Comunitária - SIC)	ESTUÁRIO DO TEJO

Pressões Quantitativas e Qualitativas					
<i>Captação de água por setor de atividade</i>					
Setor		Volume (hm³/ano)		Pressão Significativa	
<i>Cargas por setor de atividade (kg/ano)</i>					
Setor	CBO₅	CQO	N_{total}	P_{total}	Pressão Significativa
Agrícola			28566,585	3669,234	Sim
Pecuária			37899,779	1819,754	Sim
<i>Pressão Transfronteiriça</i>					
Setor		Captações (Nº)		Rejeições de águas residuais (Nº)	

Pressões Hidromorfológicas				
Tipo			Valor	
Barragens (N.º)			5	
<i>Barragens</i>				
Designação	Classe	Volume útil armazenado (hm³)	Dispositivos de transposição para peixes	Regime de Caudais Ecológicos
Açude do Buraco	Outras IH			
Melancia	Outras IH			
Michões	Grandes Barragens (RSB)	1,77		A implementar
Vale Mulato	Outras IH			
Vale Santo António	Outras IH			
<i>Intervenções</i>				
Tipo de intervenção			Nº	
<i>Regularização fluvial</i>				
Tipo de intervenção			Objetivo	
<i>Transvases</i>				
Massa de água de destino (Código - Designação)		Objetivo		Caudal (m³/dia)

Pressões Hidromorfológicas	
<i>Pressão Transfronteiriça</i>	
<i>Tipo de pressão</i>	<i>Valor</i>

Monitorização			
<i>Estações</i>			
<i>Vigilância (n.º)</i>	<i>Operacional (n.º)</i>	<i>Hidrométrica (n.º)</i>	<i>Sedimentológica (n.º)</i>
0	1	0	0

Avaliação do Estado		
<i>Elementos de qualidade</i>		
<i>Tipo de Elemento</i>	<i>Classificação</i>	<i>Parâmetro</i>
		<i>Responsável/A recuperar</i>
<i>Estado/Potencial Ecológico</i>		
Biológicos	Mau	Macroinvertebrados
Hidromorfológicos	Bom	
Físico-Químicos Gerais	Razoável	
Poluentes específicos	Desconhecido/Sem informação	
<i>Estado Químico</i>		
Substâncias Prioritárias e outros elementos	Desconhecido	

Classificação do estado				
<i>Estado Químico</i>				
<i>Ciclo de Planeamento</i>	<i>Estado</i>	<i>Nível de confiança</i>	<i>Pressão(ões) responsável(eis)</i>	<i>Identificação da(s) Pressão(ões) responsável(eis)</i>
1º Ciclo (2009-2015)	Bom			
2º Ciclo (2016-2021)	Desconhecido	Sem informação		

Classificação do estado				
Estado/Potencial ecológico				
Ciclo de Planeamento	Estado	Nível de confiança	Pressão(ões) responsável(eis)	Identificação da(s) Pressão(ões) responsável(eis)
1º Ciclo (2009-2015)	Mau	Elevado		
2º Ciclo (2016-2021)	Mau	Elevado	2.10 Difusa - Outras	Pecuária
2º Ciclo (2016-2021)	Mau	Elevado	2.2 Difusa - Agricultura	
Classificação do estado global				
1º Ciclo			2º Ciclo	
Inferior a Bom			Inferior a Bom	
Avaliação das Zonas Protegidas				
Designação	Ciclo de Planeamento			
	1º Ciclo		2º Ciclo	

Objetivos Ambientais	
Ciclo de Planeamento	
1º Ciclo	Inferior a Bom
Ano	2022-2027
Prorrogação ou derrogação	Artigo 4.º (4) - Exequibilidade técnica
Justificação	A escala das melhorias necessárias só pode, por razões de exequibilidade técnica em reduzir as pressões de origem tópica, ser realizada por fases que excedam o calendário estabelecido, estando prevista a sua implementação até 2027
2º Ciclo	Inferior a Bom
Ano	2022-2027
Prorrogação ou derrogação	Artigo 4.º (4) - Custo desproporcionado
Justificação	Recuperação reduzida dos ecossistemas aquáticos em massas de água sujeitas a pressões prolongadas. Medidas de controlo da poluição difusa de origem agrícola que não conseguem surtir efeito a médio prazo.

Observações

Medidas do 1º Ciclo de Planeamento		
Medida	Estado de implementação	
Código - Designação	Ano	Estado
SUP_E279_AT3-RH5 Reabilitação e requalificação de linhas de água	2015	Em execução
SUP_E311_AT6-RH5 SIARL - Sistema de Informação de Apoio à Reposição da Legalidade	2015	Executada
SUP_E345_AT4-RH5 Realização de planos de gestão de lamas e efluentes pecuários	2015	Em execução
SUP_P263_AT3-RH5 Definição de um regime de caudais ecológicos para cada aproveitamento hidráulico	2015	Em execução
SUP_P360_AT3-RH5 Desenvolvimento de Planos de Gestão dos Riscos de Inundações.	2015	Em execução
SUP_P361_AT1-RH5 Complemento dos sistemas de classificação do estado ecológico e do potencial ecológico das massas de água superficiais.	2015	Em execução
SUP_P429_AT4-RH5 Avaliação do nível de implementação das Melhores Técnicas Disponíveis (MTD) previstas nas Licenças Ambientais	2015	Em execução
SUP_P431_AT1-RH5 Elaboração de um Manual sobre o Regime Jurídico da Utilização dos Recursos Hídricos na Perspetiva Contraordenacional	2015	Executada
SUP_P433_AT3-RH5 Reforço de Meios de Fiscalização do SEPNA para o combate à pesca ilegal de espécies migradoras	2015	Executada
SUP_P443_AT1-RH5 Reavaliação do Título de Utilização dos Recursos Hídricos (TURH) emitidos para os setores de atividades suscetíveis de causar poluição por substâncias perigosas	2015	Em execução
SUP_P449_AT3-RH5 Demarcação de troços navegáveis e fluviáveis	2015	Em execução
SUP_P450_AT4-RH5 Definir limites de descarga para as unidades industriais ligadas aos coletores municipais	2015	Em execução
SUP_P488_AT3-RH5 Atualização do levantamento do potencial de produção em mini-hídricas	2015	Executada
SUP_SUB_E334_AT7-RH5 Implementação da recomendação tarifária ERSAR n.º 2/2010	2015	Em execução
SUP_SUB_E62_AT7-RH5 Publicação do Diploma do regime económico e financeiro dos recursos hídricos e respetiva implementação	2015	Executada
SUP_SUB_E63_AT5-RH5 Fiscalização de unidades com títulos de utilização emitidos	2015	Em execução
SUP_SUB_E93_AT5-RH5 Monitorizações de Controlo Periódico e Ações de tratamento de efluentes nas áreas mineiras	2015	Executada

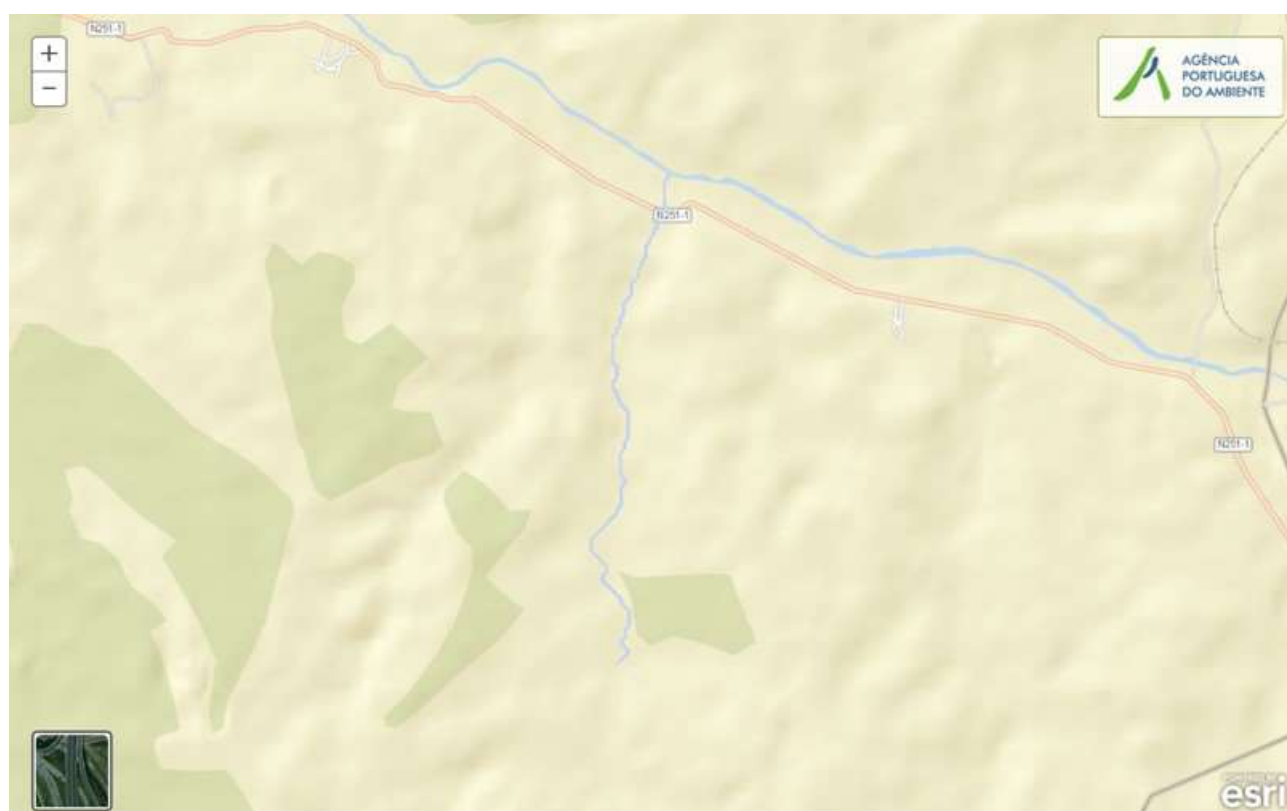
Medidas do 1º Ciclo de Planeamento		
Medida	Estado de implementação	
Código - Designação	Ano	Estado
SUP_SUB_P2_AT4-RH5 Garantia de boas condições agrícolas e ambientais	2015	Em execução
SUP_SUB_P25_AT1-RH5 Implementação e acompanhamento do Regime de Exercício da Atividade Industrial (REAI)	2015	Em execução
SUP_SUB_P269_AT4-RH5 Implementação de um sistema integrado de gestão dos Títulos de Utilização dos Recursos Hídricos (TURH)	2015	Executada
SUP_SUB_P32_AT5-RH5 Definição de programa plurianual de fiscalização	2015	Em execução
SUP_SUB_P337_AT6-RH5 Desenvolvimento de ações de sensibilização e formação	2015	Executada
SUP_SUB_P346_AT5-RH5 Reforço da monitorização da qualidade da água para abastecimento público	2015	Executada
SUP_SUB_P36_AT4-RH5 Estudo para identificação de aglomerados onde é viável a adoção de soluções eficazes de drenagem e tratamento de águas residuais	2015	Em execução
SUP_SUB_P368_AT4-RH5 Integração dos dados relativos aos níveis de tratamento das águas destinadas ao consumo humano	2015	Em execução
SUP_SUB_P39_AT4-RH5 Implementação e acompanhamento do Regime de Exercício da Atividade Pecuária (REAP)	2015	Em execução
SUP_SUB_P422_AT1-RH5 Publicação do Regime de Utilização dos Recursos Hídricos e respetiva implementação - Decreto-Lei n.º 226-A/2007, de 31 de maio	2015	Executada
SUP_SUB_P424_AT1-RH5 Regularização excecional das utilizações dos recursos hídricos do Decreto-Lei n.º 226A/2007, de 31 de maio	2015	Executada
SUP_SUB_P425_AT1-RH5 Aplicação conjunta das disposições previstas na legislação relativa à responsabilidade ambiental	2015	Executada
SUP_SUB_P427_AT5-RH5 Otimização das redes de monitorização de avaliação do estado das massas de água e das zonas protegidas	2015	Executada
SUP_SUB_P480_AT4-RH5 Aplicação da recomendação IRAR nº 1/2007, gestão de fossas sépticas no âmbito de soluções particulares de disposição de águas residuais	2015	Em execução
SUP_SUB_P9_AT2-RH5 Balanço e reprogramação do Programa Nacional para o Uso Eficiente da água (PNUEA)	2015	Em execução
SUP_E83_AT4-RH5 Sistema Intermunicipal de Abastecimento de Água e Saneamento da Lezíria do Tejo (Saneamento) - 2ª Fase	2015	Executada
SUP_E84_AT4-RH5 Sistema Intermunicipal de Abastecimento e de Saneamento de Água da Lezíria do Tejo e do Almonda (Abastecimento) - 3ª Fase	2015	Executada
SUP_E85_AT4-RH5 Sistema Intermunicipal de Abastecimento de água e Saneamento da Lezíria	2015	Executada

Medidas do 1º Ciclo de Planeamento		
Medida	Estado de implementação	
Código - Designação	Ano	Estado
do Tejo e do Almonda (Saneamento) - 3ª Fase		
SUP_E54_AT3-RH5 Elaboração do projeto do “Guia metodológico para elaboração do Plano de Gestão de Risco de Inundações para Zonas Urbanas	2015	Não executada
SUP_P332_AT7-RH5 Estudo para avaliação de custos de escassez e aplicação de coeficientes de escassez diferenciados por bacia no cálculo da Taxa Recursos Hídricos (TRH)	2015	Não executada
SUP_P343_AT4-RH5 Estudo complementar para avaliação do impacte das pressões	2015	Não executada
SUP_P430_AT5-RH5 Estudo do impacto das alterações climáticas no cumprimento dos objetivos ambientais	2015	Não executada
SUP_P434_AT7-RH5 Análise da viabilidade de implementação de um plano para restabelecimento da conectividade dos cursos de água para a fauna piscícola	2015	Não executada
SUP_P448_AT3-RH5 Definição de áreas a preservar ao nível das bacias hidrográficas	2015	Não executada
SUP_SUB_P265_AT5-RH5 Acompanhamento dos impactes nas massas de água em resultado da implementação do Decreto-Lei n.º 276/2009, de 2 de outubro	2015	Não executada
SUP_SUB_P28_AT4-RH5 Implementação e acompanhamento da Estratégia Nacional de Efluentes Agropecuários e Agroindustriais (ENEAPAI) no atual enquadramento legal	2015	Não executada
SUP_SUB_P364_AT3-RH5 Identificação de reservas estratégicas para fazer face a situações de escassez	2015	Não executada
SUP_SUB_P367_AT4-RH5 Identificação das áreas condicionadas à utilização agrícola de lamas de depuração e efluentes pecuários	2015	Não executada
SUP_SUB_P426_AT1-RH5 Regulamentação da Lei da Água	2015	Não executada
SUP_SUB_P440_AT3-RH5 Sistema de Previsão e Gestão de Secas	2015	Não executada
SUP_E280_AT5-RH5 Recuperação das populações de peixes migradores no rio Tejo	2015	Não executada

Medidas do 2º Ciclo de Planeamento		
Medida	Programação Física	
Código - Designação	1º Ciclo	Ano
PTE1P06M11_RH5 Condicionantes à valorização agrícola de lamas de depuração e efluentes pecuários	Não	2016-2021

A massa de água vai ainda beneficiar de medidas de âmbito regional, apresentadas na Parte 6 do PGRH.

Ficha de Caracterização de Massa de Água Superficial

Código: PT05TEJ1115**Nome:** afluente da Ribeira de Canha**Categoria:** Rio**Bacia hidrográfica:** Tejo**Natureza:** Natural**Sub-bacia hidrográfica:** Almansôr**Tipologia:** Depósitos Sedimentares do Tejo e Sado**Extensão da MA (km):** 3,7885**Internacional:** Não**Área da MA (km²):****Código ES:****Área da bacia da MA (km²):** 14,401

Enquadramento Territorial

Concelhos: MONTIJO

Zonas Protegidas

<i>Código</i>	<i>Tipo</i>	<i>Designação</i>
---------------	-------------	-------------------

Pressões Quantitativas e Qualitativas					
<i>Captação de água por setor de atividade</i>					
Setor		Volume (hm ³ /ano)		Pressão Significativa	
<i>Cargas por setor de atividade (kg/ano)</i>					
Setor	CBO ₅	CQO	N _{total}	P _{total}	Pressão Significativa
Agrícola			3322,643	214,174	Sim
Pecuária			5046,01	274,285	Sim
<i>Pressão Transfronteiriça</i>					
Setor		Captações (Nº)		Rejeições de águas residuais (Nº)	

Pressões Hidromorfológicas				
Tipo			Valor	
<i>Barragens</i>				
Designação	Classe	Volume útil armazenado (hm ³)	Dispositivos de transposição para peixes	Regime de Caudais Ecológicos
<i>Intervenções</i>				
Tipo de intervenção			Nº	
<i>Regularização fluvial</i>				
Tipo de intervenção			Objetivo	
<i>Transvases</i>				
Massa de água de destino (Código - Designação)	Objetivo		Caudal (m ³ /dia)	
<i>Pressão Transfronteiriça</i>				
Tipo de pressão			Valor	

Monitorização			
<i>Estações</i>			
Vigilância (n.º)	Operacional (n.º)	Hidrométrica (n.º)	Sedimentológica (n.º)

Monitorização			
0	0	0	0

Avaliação do Estado		
Elementos de qualidade		
Tipo de Elemento	Classificação	Parâmetro
		Responsável/A recuperar
Estado/Potencial Ecológico		
Biológicos	Desconhecido/Sem informação	
Hidromorfológicos	Desconhecido/Sem informação	
Físico-Químicos Gerais	Desconhecido/Sem informação	
Poluentes específicos	Desconhecido/Sem informação	
Estado Químico		
Substâncias Prioritárias e outros elementos	Desconhecido	

Classificação do estado				
Estado Químico				
Ciclo de Planeamento	Estado	Nível de confiança	Pressão(ões) responsável(eis)	Identificação da(s) Pressão(ões) responsável(eis)
1º Ciclo (2009-2015)	Desconhecido			
2º Ciclo (2016-2021)	Desconhecido	Sem informação		
Estado/Potencial ecológico				
Ciclo de Planeamento	Estado	Nível de confiança	Pressão(ões) responsável(eis)	Identificação da(s) Pressão(ões) responsável(eis)
1º Ciclo (2009-2015)	Desconhecido/Sem informação	Sem informação		
2º Ciclo (2016-2021)	Medíocre	Baixo	2.10 Difusa - Outras	Pecuária

Classificação do estado				
2º Ciclo (2016-2021)	Medíocre	Baixo	2.2 Difusa - Agricultura	
2º Ciclo (2016-2021)	Medíocre	Baixo	4.1.2 Alteração física canal / leito / galeria ripícola / margem das massas de água para a agricultura	
Classificação do estado global				
1º Ciclo			2º Ciclo	
Desconhecido			Inferior a Bom	
Avaliação das Zonas Protegidas				
Designação		Ciclo de Planeamento		
		1º Ciclo	2º Ciclo	

Objetivos Ambientais	
Ciclo de Planeamento	
1º Ciclo	Desconhecido
Ano	Desconhecido
Prorrogação ou derrogação	
Justificação	
2º Ciclo	Inferior a Bom
Ano	2022-2027
Prorrogação ou derrogação	Artigo 4.º (4) - Exequibilidade técnica
Justificação	Recuperação reduzida dos ecossistemas aquáticos em massas de água sujeitas a pressões prolongadas. Medidas de controlo da poluição difusa de origem agrícola que não conseguem surtir efeito a médio prazo.

Observações

Medidas do 1º Ciclo de Planeamento		
Medida	Estado de implementação	
Código - Designação	Ano	Estado
SUP_E279_AT3-RH5 Reabilitação e requalificação de linhas de água	2015	Em execução
SUP_E311_AT6-RH5 SIARL - Sistema de Informação de Apoio à Reposição da Legalidade	2015	Executada
SUP_E345_AT4-RH5 Realização de planos de gestão de lamas e efluentes pecuários	2015	Em execução
SUP_P360_AT3-RH5 Desenvolvimento de Planos de Gestão dos Riscos de Inundações.	2015	Em execução
SUP_P361_AT1-RH5 Complemento dos sistemas de classificação do estado ecológico e do potencial ecológico das massas de água superficiais.	2015	Em execução
SUP_P431_AT1-RH5 Elaboração de um Manual sobre o Regime Jurídico da Utilização dos Recursos Hídricos na Perspetiva Contraordenacional	2015	Executada
SUP_P433_AT3-RH5 Reforço de Meios de Fiscalização do SEPNA para o combate à pesca ilegal de espécies migradoras	2015	Executada
SUP_P443_AT1-RH5 Reavaliação do Título de Utilização dos Recursos Hídricos (TURH) emitidos para os setores de atividades suscetíveis de causar poluição por substâncias perigosas	2015	Em execução
SUP_P449_AT3-RH5 Demarcação de troços navegáveis e fluviáveis	2015	Em execução
SUP_P450_AT4-RH5 Definir limites de descarga para as unidades industriais ligadas aos coletores municipais	2015	Em execução
SUP_P488_AT3-RH5 Atualização do levantamento do potencial de produção em mini-hídricas	2015	Executada
SUP_SUB_E334_AT7-RH5 Implementação da recomendação tarifária ERSAR n.º 2/2010	2015	Em execução
SUP_SUB_E62_AT7-RH5 Publicação do Diploma do regime económico e financeiro dos recursos hídricos e respetiva implementação	2015	Executada
SUP_SUB_E63_AT5-RH5 Fiscalização de unidades com títulos de utilização emitidos	2015	Em execução
SUP_SUB_P2_AT4-RH5 Garantia de boas condições agrícolas e ambientais	2015	Em execução
SUP_SUB_P25_AT1-RH5 Implementação e acompanhamento do Regime de Exercício da Atividade Industrial (REAI)	2015	Em execução
SUP_SUB_P269_AT4-RH5 Implementação de um sistema integrado de gestão dos Títulos de Utilização dos Recursos Hídricos (TURH)	2015	Executada
SUP_SUB_P32_AT5-RH5 Definição de programa plurianual de fiscalização	2015	Em execução
SUP_SUB_P337_AT6-RH5 Desenvolvimento de ações de sensibilização e formação	2015	Executada
SUP_SUB_P346_AT5-RH5 Reforço da monitorização da qualidade da água para abastecimento público	2015	Executada

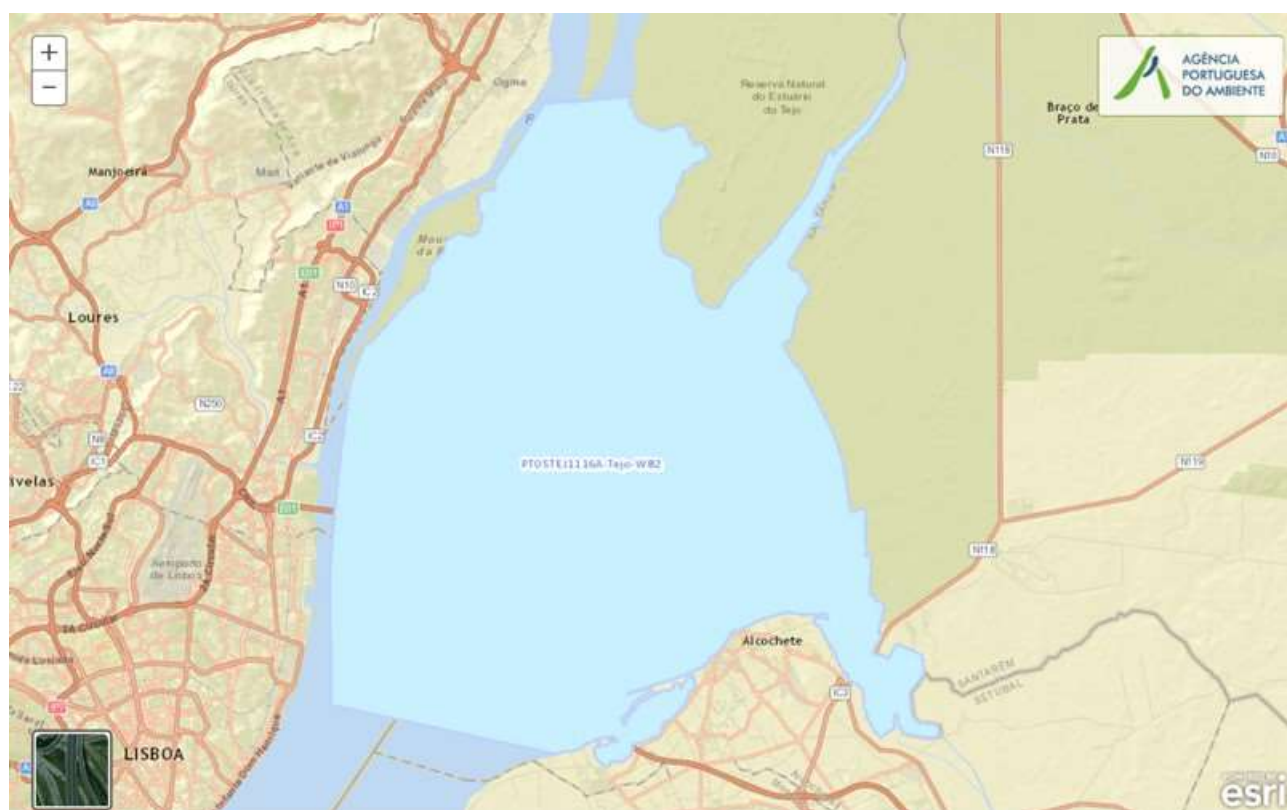
Medidas do 1º Ciclo de Planeamento		
Medida	Estado de implementação	
Código - Designação	Ano	Estado
SUP_SUB_P36_AT4-RH5 Estudo para identificação de aglomerados onde é viável a adoção de soluções eficazes de drenagem e tratamento de águas residuais	2015	Em execução
SUP_SUB_P368_AT4-RH5 Integração dos dados relativos aos níveis de tratamento das águas destinadas ao consumo humano	2015	Em execução
SUP_SUB_P39_AT4-RH5 Implementação e acompanhamento do Regime de Exercício da Atividade Pecuária (REAP)	2015	Em execução
SUP_SUB_P422_AT1-RH5 Publicação do Regime de Utilização dos Recursos Hídricos e respetiva implementação - Decreto-Lei n.º 226-A/2007, de 31 de maio	2015	Executada
SUP_SUB_P424_AT1-RH5 Regularização excecional das utilizações dos recursos hídricos do Decreto-Lei n.º 226A/2007, de 31 de maio	2015	Executada
SUP_SUB_P425_AT1-RH5 Aplicação conjunta das disposições previstas na legislação relativa à responsabilidade ambiental	2015	Executada
SUP_SUB_P427_AT5-RH5 Otimização das redes de monitorização de avaliação do estado das massas de água e das zonas protegidas	2015	Executada
SUP_SUB_P445_AT5-RH5 Desenvolvimento e implementação de estudo piloto	2015	Executada
SUP_SUB_P480_AT4-RH5 Aplicação da recomendação IRAR nº 1/2007, gestão de fossas sépticas no âmbito de soluções particulares de disposição de águas residuais	2015	Em execução
SUP_SUB_P9_AT2-RH5 Balanço e reprogramação do Programa Nacional para o Uso Eficiente da água (PNUEA)	2015	Em execução
SUP_E54_AT3-RH5 Elaboração do projeto do “Guia metodológico para elaboração do Plano de Gestão de Risco de Inundações para Zonas Urbanas	2015	Não executada
SUP_P332_AT7-RH5 Estudo para avaliação de custos de escassez e aplicação de coeficientes de escassez diferenciados por bacia no cálculo da Taxa Recursos Hídricos (TRH)	2015	Não executada
SUP_P343_AT4-RH5 Estudo complementar para avaliação do impacte das pressões	2015	Não executada
SUP_P430_AT5-RH5 Estudo do impacto das alterações climáticas no cumprimento dos objetivos ambientais	2015	Não executada
SUP_P434_AT7-RH5 Análise da viabilidade de implementação de um plano para restabelecimento da conectividade dos cursos de água para a fauna piscícola	2015	Não executada
SUP_P448_AT3-RH5 Definição de áreas a preservar ao nível das bacias hidrográficas	2015	Não executada
SUP_SUB_P265_AT5-RH5 Acompanhamento dos impactes nas massas de água em resultado da implementação do Decreto-Lei n.º 276/2009, de 2 de outubro	2015	Não executada
SUP_SUB_P28_AT4-RH5 Implementação e acompanhamento da Estratégia Nacional de	2015	Não executada

Medidas do 1º Ciclo de Planeamento		
Medida	Estado de implementação	
Código - Designação	Ano	Estado
Efluentes Agropecuários e Agroindustriais (ENEAPAI) no atual enquadramento legal		
SUP_SUB_P364_AT3-RH5 Identificação de reservas estratégicas para fazer face a situações de escassez	2015	Não executada
SUP_SUB_P367_AT4-RH5 Identificação das áreas condicionadas à utilização agrícola de lamas de depuração e efluentes pecuários	2015	Não executada
SUP_SUB_P426_AT1-RH5 Regulamentação da Lei da Água	2015	Não executada
SUP_SUB_P440_AT3-RH5 Sistema de Previsão e Gestão de Secas	2015	Não executada

Medidas do 2º Ciclo de Planeamento		
Medida	Programação Física	
Código - Designação	1º Ciclo	Ano
PTE1P06M01_RH5 Adotar um novo Código de Boas Práticas Agrícolas, contemplando disposições para o azoto e para o fósforo	Não	2016

A massa de água vai ainda beneficiar de medidas de âmbito regional, apresentadas na Parte 6 do PGRH.

Ficha de Caracterização de Massa de Água Superficial

Código: PT05TEJ1116A**Nome:** Tejo-WB2**Categoria:** Transição**Bacia hidrográfica:** Tejo**Natureza:** Natural**Sub-bacia hidrográfica:** Tejo**Tipologia:** Estuário mesotidal homogéneo com descargas irregulares de rio**Extensão da MA (km):****Área da MA (km²):** 177,8517**Internacional:** Não**Área da bacia da MA (km²):** 264,8744**Código ES:**

Enquadramento Territorial

Concelhos: ALCOCHETE, BENAVENTE, VILA FRANCA DE XIRA

Zonas Protegidas

Código	Tipo	Designação
PTZPE0010	Zonas Designadas para a Conservação de Aves Selvagens (Zona de Proteção Especial - ZPE)	ESTUÁRIO DO TEJO
PTCON0009	Zona designada para a proteção de habitats (Sítios de Importância Comunitária - SIC)	ESTUÁRIO DO TEJO
PTETJ	Zona designada para a proteção de Espécies Aquáticas de interesse económico (Produção de	ESTUÁRIO DO TEJO

Região Hidrográfica: PTRH5A - Tejo e Ribeiras do Oeste		Ciclo de Planeamento 2016-2021
	moluscos bivalves)	
PTL5	Zona designada para a proteção de Espécies Aquáticas de interesse económico (Produção de moluscos bivalves)	LITORAL PENICHE - LISBOA

Pressões Quantitativas e Qualitativas					
<i>Captação de água por setor de atividade</i>					
Setor		Volume (hm³/ano)		Pressão Significativa	
<i>Cargas por setor de atividade (kg/ano)</i>					
Setor	CBO₅	CQO	N_{total}	P_{total}	Pressão Significativa
Urbano	3443,175	35925,539	7976,814	3301,266	Sim
Agrícola			24270,389	6441,937	Sim
Pecuária			47677,287	2250,141	Sim
<i>Pressão Transfronteiriça</i>					
Setor		Captações (Nº)		Rejeições de águas residuais (Nº)	

Pressões Hidromorfológicas				
Tipo			Valor	
Intervenções (N.º)			9	
<i>Barragens</i>				
Designação	Classe	Volume útil armazenado (hm³)	Dispositivos de transposição para peixes	Regime de Caudais Ecológicos
<i>Intervenções</i>				
Tipo de intervenção			Nº	
Infraestrutura Portuária			9	
<i>Regularização fluvial</i>				
Tipo de intervenção			Objetivo	

Pressões Hidromorfológicas		
<i>Transvases</i>		
<i>Massa de água de destino (Código - Designação)</i>	<i>Objetivo</i>	<i>Caudal (m³/dia)</i>
<i>Pressão Transfronteiriça</i>		
<i>Tipo de pressão</i>	<i>Valor</i>	

Monitorização			
<i>Estações</i>			
<i>Vigilância (n.º)</i>	<i>Operacional (n.º)</i>	<i>Hidrométrica (n.º)</i>	<i>Sedimentológica (n.º)</i>
3	0	0	0

Avaliação do Estado		
<i>Elementos de qualidade</i>		
<i>Tipo de Elemento</i>	<i>Classificação</i>	<i>Parâmetro</i>
		<i>Responsável/A recuperar</i>
<i>Estado/Potencial Ecológico</i>		
Biológicos	Razoável	Macroinvertebrados
Hidromorfológicos	Desconhecido/Sem informação	
Físico-Químicos Gerais	Bom	
Poluentes específicos	Desconhecido/Sem informação	
<i>Estado Químico</i>		
Substâncias Prioritárias e outros elementos	Bom	

Classificação do estado				
<i>Estado Químico</i>				
<i>Ciclo de Planeamento</i>	<i>Estado</i>	<i>Nível de confiança</i>	<i>Pressão(ões) responsável(eis)</i>	<i>Identificação da(s) Pressão(ões) responsável(eis)</i>

Classificação do estado				
1º Ciclo (2009-2015)	Desconhecido			
2º Ciclo (2016-2021)	Bom	Elevado		
Estado/Potencial ecológico				
Ciclo de Planeamento	Estado	Nível de confiança	Pressão(ões) responsável(eis)	Identificação da(s) Pressão(ões) responsável(eis)
1º Ciclo (2009-2015)	Desconhecido/Sem informação	Sem informação		
2º Ciclo (2016-2021)	Razoável	Elevado	1.1 Pontual - Águas Residuais Urbanas	
2º Ciclo (2016-2021)	Razoável	Elevado	2.10 Difusa - Outras	Pecuária
2º Ciclo (2016-2021)	Razoável	Elevado	2.2 Difusa - Agricultura	
2º Ciclo (2016-2021)	Razoável	Elevado	4.5 Alteração Hidromorfológica - Outras	
Classificação do estado global				
1º Ciclo			2º Ciclo	
Desconhecido			Inferior a Bom	
Avaliação das Zonas Protegidas				
Designação	Ciclo de Planeamento			
	1º Ciclo	2º Ciclo		

Objetivos Ambientais	
Ciclo de Planeamento	
1º Ciclo	Desconhecido
Ano	Desconhecido
Prorrogação ou derrogação	
Justificação	
2º Ciclo	Inferior a Bom
Ano	2016-2021

Objetivos Ambientais	
Prorrogação ou derrogação	Artigo 4.º (4) - Condições naturais
Justificação	Intervenções nos sistemas de saneamento que não foram concluídas antes de 2015. Medidas de controlo da poluição difusa de origem agrícola que não conseguiram surtir efeito até 2015.

Observações

Medidas do 1º Ciclo de Planeamento		
Medida	Estado de implementação	
Código - Designação	Ano	Estado
SUP_E279_AT3-RH5 Reabilitação e requalificação de linhas de água	2015	Em execução
SUP_E311_AT6-RH5 SIARL - Sistema de Informação de Apoio à Reposição da Legalidade	2015	Executada
SUP_E345_AT4-RH5 Realização de planos de gestão de lamas e efluentes pecuários	2015	Em execução
SUP_P360_AT3-RH5 Desenvolvimento de Planos de Gestão dos Riscos de Inundações.	2015	Em execução
SUP_P361_AT1-RH5 Complemento dos sistemas de classificação do estado ecológico e do potencial ecológico das massas de água superficiais.	2015	Em execução
SUP_P431_AT1-RH5 Elaboração de um Manual sobre o Regime Jurídico da Utilização dos Recursos Hídricos na Perspetiva Contraordenacional	2015	Executada
SUP_P433_AT3-RH5 Reforço de Meios de Fiscalização do SEPNA para o combate à pesca ilegal de espécies migradoras	2015	Executada
SUP_P443_AT1-RH5 Reavaliação do Título de Utilização dos Recursos Hídricos (TURH) emitidos para os setores de atividades suscetíveis de causar poluição por substâncias perigosas	2015	Em execução
SUP_P449_AT3-RH5 Demarcação de troços navegáveis e fluviáveis	2015	Em execução
SUP_P450_AT4-RH5 Definir limites de descarga para as unidades industriais ligadas aos coletores municipais	2015	Em execução
SUP_P488_AT3-RH5 Atualização do levantamento do potencial de produção em mini-hídricas	2015	Executada
SUP_SUB_E334_AT7-RH5 Implementação da recomendação tarifária ERSAR n.º 2/2010	2015	Em execução
SUP_SUB_E62_AT7-RH5 Publicação do Diploma do regime económico e financeiro dos recursos hídricos e respetiva implementação	2015	Executada
SUP_SUB_E63_AT5-RH5 Fiscalização de unidades com títulos de utilização emitidos	2015	Em execução

Medidas do 1º Ciclo de Planeamento		
Medida	Estado de implementação	
Código - Designação	Ano	Estado
SUP_SUB_E93_AT5-RH5 Monitorizações de Controlo Periódico e Ações de tratamento de efluentes nas áreas mineiras	2015	Executada
SUP_SUB_P2_AT4-RH5 Garantia de boas condições agrícolas e ambientais	2015	Em execução
SUP_SUB_P25_AT1-RH5 Implementação e acompanhamento do Regime de Exercício da Atividade Industrial (REAI)	2015	Em execução
SUP_SUB_P269_AT4-RH5 Implementação de um sistema integrado de gestão dos Títulos de Utilização dos Recursos Hídricos (TURH)	2015	Executada
SUP_SUB_P32_AT5-RH5 Definição de programa plurianual de fiscalização	2015	Em execução
SUP_SUB_P337_AT6-RH5 Desenvolvimento de ações de sensibilização e formação	2015	Executada
SUP_SUB_P346_AT5-RH5 Reforço da monitorização da qualidade da água para abastecimento público	2015	Executada
SUP_SUB_P36_AT4-RH5 Estudo para identificação de aglomerados onde é viável a adoção de soluções eficazes de drenagem e tratamento de águas residuais	2015	Em execução
SUP_SUB_P368_AT4-RH5 Integração dos dados relativos aos níveis de tratamento das águas destinadas ao consumo humano	2015	Em execução
SUP_SUB_P39_AT4-RH5 Implementação e acompanhamento do Regime de Exercício da Atividade Pecuária (REAP)	2015	Em execução
SUP_SUB_P422_AT1-RH5 Publicação do Regime de Utilização dos Recursos Hídricos e respetiva implementação - Decreto-Lei n.º 226-A/2007, de 31 de maio	2015	Executada
SUP_SUB_P424_AT1-RH5 Regularização excecional das utilizações dos recursos hídricos do Decreto-Lei n.º 226A/2007, de 31 de maio	2015	Executada
SUP_SUB_P425_AT1-RH5 Aplicação conjunta das disposições previstas na legislação relativa à responsabilidade ambiental	2015	Executada
SUP_SUB_P427_AT5-RH5 Otimização das redes de monitorização de avaliação do estado das massas de água e das zonas protegidas	2015	Executada
SUP_SUB_P480_AT4-RH5 Aplicação da recomendação IRAR nº 1/2007, gestão de fossas sépticas no âmbito de soluções particulares de disposição de águas residuais	2015	Em execução
SUP_SUB_P9_AT2-RH5 Balanço e reprogramação do Programa Nacional para o Uso Eficiente da água (PNUEA)	2015	Em execução
SUP_E45_AT6-RH5 Elaboração do Plano de Ordenamento do Estuário do Tejo	2015	Em execução
SUP_E83_AT4-RH5 Sistema Intermunicipal de Abastecimento de Água e Saneamento da Lezíria do Tejo (Saneamento) - 2ª Fase	2015	Executada

Medidas do 1º Ciclo de Planeamento		
Medida	Estado de implementação	
Código - Designação	Ano	Estado
SUP_E84_AT4-RH5 Sistema Intermunicipal de Abastecimento e de Saneamento de Água da Lezíria do Tejo e do Almonda (Abastecimento) - 3ª Fase	2015	Executada
SUP_E85_AT4-RH5 Sistema Intermunicipal de Abastecimento de água e Saneamento da Lezíria do Tejo e do Almonda (Saneamento) - 3ª Fase	2015	Executada
SUP_P437_AT6-RH5 Implementação do Projeto ENVITEJO - Sistema de Informação e Gestão Ambiental do Estuário do Tejo e Região Envolvente	2015	Executada
SUP_E54_AT3-RH5 Elaboração do projeto do “Guia metodológico para elaboração do Plano de Gestão de Risco de Inundações para Zonas Urbanas	2015	Não executada
SUP_P332_AT7-RH5 Estudo para avaliação de custos de escassez e aplicação de coeficientes de escassez diferenciados por bacia no cálculo da Taxa Recursos Hídricos (TRH)	2015	Não executada
SUP_P343_AT4-RH5 Estudo complementar para avaliação do impacte das pressões	2015	Não executada
SUP_P358_AT2-RH5 Desenvolvimento de estudos de simulação de albufeiras dos aproveitamentos hidroagrícolas do grupo II	2015	Não executada
SUP_P430_AT5-RH5 Estudo do impacto das alterações climáticas no cumprimento dos objetivos ambientais	2015	Não executada
SUP_P434_AT7-RH5 Análise da viabilidade de implementação de um plano para restabelecimento da conectividade dos cursos de água para a fauna piscícola	2015	Não executada
SUP_P448_AT3-RH5 Definição de áreas a preservar ao nível das bacias hidrográficas	2015	Não executada
SUP_SUB_P265_AT5-RH5 Acompanhamento dos impactes nas massas de água em resultado da implementação do Decreto-Lei n.º 276/2009, de 2 de outubro	2015	Não executada
SUP_SUB_P28_AT4-RH5 Implementação e acompanhamento da Estratégia Nacional de Efluentes Agropecuários e Agroindustriais (ENEAPAI) no atual enquadramento legal	2015	Não executada
SUP_SUB_P364_AT3-RH5 Identificação de reservas estratégicas para fazer face a situações de escassez	2015	Não executada
SUP_SUB_P367_AT4-RH5 Identificação das áreas condicionadas à utilização agrícola de lamas de depuração e efluentes pecuários	2015	Não executada
SUP_SUB_P426_AT1-RH5 Regulamentação da Lei da Água	2015	Não executada
SUP_SUB_P440_AT3-RH5 Sistema de Previsão e Gestão de Secas	2015	Não executada
SUP_E280_AT5-RH5 Recuperação das populações de peixes migradores no rio Tejo	2015	Não executada
SUP_P438_AT3-RH5 Caracterização e desenvolvimento de propostas para a requalificação e valorização das margens do rio Tejo	2015	Não executada

Medidas do 1º Ciclo de Planeamento		
Medida	Estado de implementação	
Código - Designação	Ano	Estado
SUP_P439_AT3-RH5 Elaboração do Plano Estratégico de Proteção e Valorização do Rio Tejo	2015	Não executada

Medidas do 2º Ciclo de Planeamento		
Medida	Programação Física	
Código - Designação	1º Ciclo	Ano
PTE1P01M15_SUP_RH5 Intervenções no sistema de saneamento da ETAR de Beirolas, concelho de Lisboa	Não	2016-2017
PTE3P01M03_SUP_RH5 Garantir a transponibilidade pela enguia (e outras espécies piscícolas) da barragem de Belver e da Barragem de Fratel, incluídas no 1º nível de ação preconizado no Plano de Gestão da Enguia.	Sim	2018-2021
PTE3P01M02_SUP_RH5 Garantir a transponibilidade pela enguia (e outras espécies piscícolas) do Açude de Abrantes, incluído no 1º nível de ação preconizado no Plano de Gestão da Enguia.	Sim	2016-2021
PTE9P07M03_RH5 Programa do Estuário do Tejo	Não	2016-2019

A massa de água vai ainda beneficiar de medidas de âmbito regional, apresentadas na Parte 6 do PGRH.

Ficha de Caracterização de Massa de Água Superficial

Código: PT05TEJ1117**Nome:** Albufeira Carrasqueira**Categoria:** Rio (Albufeira)**Bacia hidrográfica:** Tejo**Natureza:** Fortemente Modificada**Sub-bacia hidrográfica:** Divor**Tipologia:** Sul**Extensão da MA (km):****Internacional:** Não**Área da MA (km²):** 0,4331**Código ES:****Área da bacia da MA (km²):** 4,4978

Enquadramento Territorial

Concelhos: ARRAIOLOS

Zonas Protegidas

<i>Código</i>	<i>Tipo</i>	<i>Designação</i>
---------------	-------------	-------------------

Pressões Quantitativas e Qualitativas					
<i>Captação de água por setor de atividade</i>					
Setor		Volume (hm³/ano)		Pressão Significativa	
<i>Cargas por setor de atividade (kg/ano)</i>					
Setor	CBO₅	CQO	N_{total}	P_{total}	Pressão Significativa
Agrícola			1613,402	273,185	Sim
Pecuária			1754,085	76,726	Sim
<i>Pressão Transfronteiriça</i>					
Setor		Captações (Nº)		Rejeições de águas residuais (Nº)	

Pressões Hidromorfológicas				
Tipo			Valor	
Barragens (N.º)			2	
<i>Barragens</i>				
Designação	Classe	Volume útil armazenado (hm³)	Dispositivos de transposição para peixes	Regime de Caudais Ecológicos
Barragem sita na "Herdade do Pintor"	Outras IH			
Cabido	Outras IH			
<i>Intervenções</i>				
Tipo de intervenção			Nº	
<i>Regularização fluvial</i>				
Tipo de intervenção			Objetivo	
<i>Transvases</i>				
Massa de água de destino (Código - Designação)	Objetivo		Caudal (m³/dia)	
<i>Pressão Transfronteiriça</i>				
Tipo de pressão			Valor	

Monitorização			
Estações			
Vigilância (n.º)	Operacional (n.º)	Hidrométrica (n.º)	Sedimentológica (n.º)
0	0	0	0

Avaliação do Estado		
Elementos de qualidade		
Tipo de Elemento	Classificação	Parâmetro
		Responsável/A recuperar
Estado/Potencial Ecológico		
Biológicos	Desconhecido/Sem informação	
Hidromorfológicos	Desconhecido/Sem informação	
Físico-Químicos Gerais	Desconhecido/Sem informação	
Poluentes específicos	Desconhecido/Sem informação	
Estado Químico		
Substâncias Prioritárias e outros elementos	Desconhecido	

Classificação do estado				
Estado Químico				
Ciclo de Planeamento	Estado	Nível de confiança	Pressão(ões) responsável(eis)	Identificação da(s) Pressão(ões) responsável(eis)
1º Ciclo (2009-2015)	Bom			
2º Ciclo (2016-2021)	Desconhecido	Sem informação		
Estado/Potencial ecológico				
Ciclo de Planeamento	Estado	Nível de confiança	Pressão(ões) responsável(eis)	Identificação da(s) Pressão(ões) responsável(eis)

Classificação do estado				
1º Ciclo (2009-2015)	Bom	Baixo		
2º Ciclo (2016-2021)	Razoável	Baixo	2.10 Difusa - Outras	Pecuária
2º Ciclo (2016-2021)	Razoável	Baixo	2.2 Difusa - Agricultura	
Classificação do estado global				
1º Ciclo			2º Ciclo	
Bom e Superior			Inferior a Bom	
Avaliação das Zonas Protegidas				
Designação		Ciclo de Planeamento		
		1º Ciclo	2º Ciclo	

Objetivos Ambientais	
<i>Ciclo de Planeamento</i>	
1º Ciclo	Bom e superior
Ano	2015
Prorrogação ou derrogação	
Justificação	
2º Ciclo	Inferior a Bom
Ano	2022-2027
Prorrogação ou derrogação	Artigo 4.º (4) - Exequibilidade técnica
Justificação	Massa de água lântica com problemas de nutrientes, em que a capacidade de atenuação natural dos mesmos depende de vários fatores, sendo a recuperação prolongada no tempo.

Observações

Medidas do 1º Ciclo de Planeamento		
Medida	Estado de implementação	
Código - Designação	Ano	Estado
SUP_E279_AT3-RH5 Reabilitação e requalificação de linhas de água	2015	Em execução
SUP_E311_AT6-RH5 SIARL - Sistema de Informação de Apoio à Reposição da Legalidade	2015	Executada
SUP_E345_AT4-RH5 Realização de planos de gestão de lamas e efluentes pecuários	2015	Em execução
SUP_P360_AT3-RH5 Desenvolvimento de Planos de Gestão dos Riscos de Inundações.	2015	Em execução
SUP_P361_AT1-RH5 Complemento dos sistemas de classificação do estado ecológico e do potencial ecológico das massas de água superficiais.	2015	Em execução
SUP_P431_AT1-RH5 Elaboração de um Manual sobre o Regime Jurídico da Utilização dos Recursos Hídricos na Perspetiva Contraordenacional	2015	Executada
SUP_P433_AT3-RH5 Reforço de Meios de Fiscalização do SEPNA para o combate à pesca ilegal de espécies migradoras	2015	Executada
SUP_P443_AT1-RH5 Reavaliação do Título de Utilização dos Recursos Hídricos (TURH) emitidos para os setores de atividades suscetíveis de causar poluição por substâncias perigosas	2015	Em execução
SUP_P444_AT1-RH5 Plano de Controlo de infestantes aquáticas - Azolla sp	2015	Executada
SUP_P449_AT3-RH5 Demarcação de troços navegáveis e flutuáveis	2015	Em execução
SUP_P450_AT4-RH5 Definir limites de descarga para as unidades industriais ligadas aos coletores municipais	2015	Em execução
SUP_P488_AT3-RH5 Atualização do levantamento do potencial de produção em mini-hídricas	2015	Executada
SUP_SUB_E334_AT7-RH5 Implementação da recomendação tarifária ERSAR n.º 2/2010	2015	Em execução
SUP_SUB_E62_AT7-RH5 Publicação do Diploma do regime económico e financeiro dos recursos hídricos e respetiva implementação	2015	Executada
SUP_SUB_E63_AT5-RH5 Fiscalização de unidades com títulos de utilização emitidos	2015	Em execução
SUP_SUB_P2_AT4-RH5 Garantia de boas condições agrícolas e ambientais	2015	Em execução
SUP_SUB_P25_AT1-RH5 Implementação e acompanhamento do Regime de Exercício da Atividade Industrial (REAI)	2015	Em execução
SUP_SUB_P269_AT4-RH5 Implementação de um sistema integrado de gestão dos Títulos de Utilização dos Recursos Hídricos (TURH)	2015	Executada
SUP_SUB_P32_AT5-RH5 Definição de programa plurianual de fiscalização	2015	Em execução
SUP_SUB_P337_AT6-RH5 Desenvolvimento de ações de sensibilização e formação	2015	Executada
SUP_SUB_P346_AT5-RH5 Reforço da monitorização da qualidade da água para abastecimento	2015	Executada

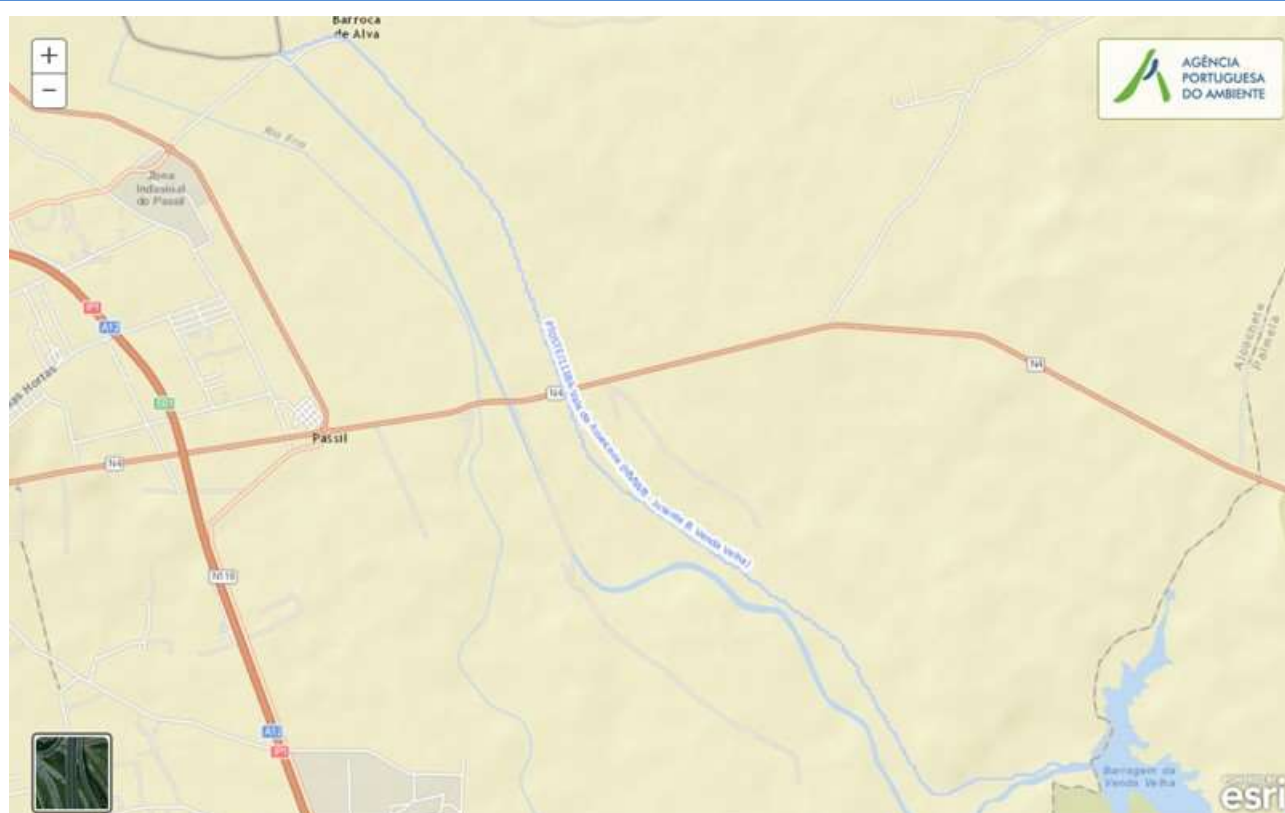
Medidas do 1º Ciclo de Planeamento		
Medida	Estado de implementação	
Código - Designação	Ano	Estado
público		
SUP_SUB_P36_AT4-RH5 Estudo para identificação de aglomerados onde é viável a adoção de soluções eficazes de drenagem e tratamento de águas residuais	2015	Em execução
SUP_SUB_P368_AT4-RH5 Integração dos dados relativos aos níveis de tratamento das águas destinadas ao consumo humano	2015	Em execução
SUP_SUB_P39_AT4-RH5 Implementação e acompanhamento do Regime de Exercício da Atividade Pecuária (REAP)	2015	Em execução
SUP_SUB_P422_AT1-RH5 Publicação do Regime de Utilização dos Recursos Hídricos e respetiva implementação - Decreto-Lei n.º 226-A/2007, de 31 de maio	2015	Executada
SUP_SUB_P424_AT1-RH5 Regularização excecional das utilizações dos recursos hídricos do Decreto-Lei n.º 226A/2007, de 31 de maio	2015	Executada
SUP_SUB_P425_AT1-RH5 Aplicação conjunta das disposições previstas na legislação relativa à responsabilidade ambiental	2015	Executada
SUP_SUB_P427_AT5-RH5 Otimização das redes de monitorização de avaliação do estado das massas de água e das zonas protegidas	2015	Executada
SUP_SUB_P445_AT5-RH5 Desenvolvimento e implementação de estudo piloto	2015	Executada
SUP_SUB_P480_AT4-RH5 Aplicação da recomendação IRAR nº 1/2007, gestão de fossas sépticas no âmbito de soluções particulares de disposição de águas residuais	2015	Em execução
SUP_SUB_P9_AT2-RH5 Balanço e reprogramação do Programa Nacional para o Uso Eficiente da água (PNUEA)	2015	Em execução
SUP_E54_AT3-RH5 Elaboração do projeto do “Guia metodológico para elaboração do Plano de Gestão de Risco de Inundações para Zonas Urbanas	2015	Não executada
SUP_P332_AT7-RH5 Estudo para avaliação de custos de escassez e aplicação de coeficientes de escassez diferenciados por bacia no cálculo da Taxa Recursos Hídricos (TRH)	2015	Não executada
SUP_P343_AT4-RH5 Estudo complementar para avaliação do impacte das pressões	2015	Não executada
SUP_P362_AT5-RH5 Sistema de informação, fiável, sobre as origens superficiais.	2015	Não executada
SUP_P430_AT5-RH5 Estudo do impacto das alterações climáticas no cumprimento dos objetivos ambientais	2015	Não executada
SUP_P434_AT7-RH5 Análise da viabilidade de implementação de um plano para restabelecimento da conectividade dos cursos de água para a fauna piscícola	2015	Não executada
SUP_P448_AT3-RH5 Definição de áreas a preservar ao nível das bacias hidrográficas	2015	Não executada
SUP_SUB_P265_AT5-RH5 Acompanhamento dos impactes nas massas de água em resultado	2015	Não executada

Medidas do 1º Ciclo de Planeamento		
Medida	Estado de implementação	
Código - Designação	Ano	Estado
da implementação do Decreto-Lei n.º 276/2009, de 2 de outubro		
SUP_SUB_P28_AT4-RH5 Implementação e acompanhamento da Estratégia Nacional de Efluentes Agropecuários e Agroindustriais (ENEAPAI) no atual enquadramento legal	2015	Não executada
SUP_SUB_P364_AT3-RH5 Identificação de reservas estratégicas para fazer face a situações de escassez	2015	Não executada
SUP_SUB_P367_AT4-RH5 Identificação das áreas condicionadas à utilização agrícola de lamas de depuração e efluentes pecuários	2015	Não executada
SUP_SUB_P426_AT1-RH5 Regulamentação da Lei da Água	2015	Não executada
SUP_SUB_P440_AT3-RH5 Sistema de Previsão e Gestão de Secas	2015	Não executada

Medidas do 2º Ciclo de Planeamento		
Medida	Programação Física	
Código - Designação	1º Ciclo	Ano
PTE1P06M01_RH5 Adotar um novo Código de Boas Práticas Agrícolas, contemplando disposições para o azoto e para o fósforo	Não	2016

A massa de água vai ainda beneficiar de medidas de âmbito regional, apresentadas na Parte 6 do PGRH.

Ficha de Caracterização de Massa de Água Superficial

Código: PT05TEJ1118A**Nome:** Vala da Asseiceira (HMWB - Jusante B. Venda Velha)**Categoria:** Rio**Bacia hidrográfica:** Tejo**Natureza:** Fortemente Modificada**Sub-bacia hidrográfica:** Tejo**Tipologia:** Depósitos Sedimentares do Tejo e Sado**Extensão da MA (km):** 8,6649**Internacional:** Não**Área da MA (km²):****Código ES:****Área da bacia da MA (km²):** 17,7502

Enquadramento Territorial

Concelhos: ALCOCHETE, PALMELA

Zonas Protegidas

Código	Tipo	Designação
PTZPE0010	Zonas Designadas para a Conservação de Aves Selvagens (Zona de Proteção Especial - ZPE)	ESTUÁRIO DO TEJO
PTCON0009	Zona designada para a proteção de habitats (Sítios de Importância Comunitária - SIC)	ESTUÁRIO DO TEJO

Pressões Quantitativas e Qualitativas					
<i>Captação de água por setor de atividade</i>					
Setor		Volume (hm³/ano)		Pressão Significativa	
Agrícola		0,54		Não	
<i>Cargas por setor de atividade (kg/ano)</i>					
Setor	CBO₅	CQO	N_{total}	P_{total}	Pressão Significativa
Agrícola			5492,084	710,309	Sim
Pecuária			2971,961	142,169	Sim
<i>Pressão Transfronteiriça</i>					
Setor		Captações (Nº)		Rejeições de águas residuais (Nº)	

Pressões Hidromorfológicas				
Tipo			Valor	
<i>Barragens</i>				
Designação	Classe	Volume útil armazenado (hm³)	Dispositivos de transposição para peixes	Regime de Caudais Ecológicos
<i>Intervenções</i>				
Tipo de intervenção			Nº	
<i>Regularização fluvial</i>				
Tipo de intervenção			Objetivo	
<i>Transvases</i>				
Massa de água de destino (Código - Designação)	Objetivo			Caudal (m³/dia)
<i>Pressão Transfronteiriça</i>				
Tipo de pressão			Valor	

Monitorização
Estações

Monitorização			
Vigilância (n.º)	Operacional (n.º)	Hidrométrica (n.º)	Sedimentológica (n.º)
0	0	0	0

Avaliação do Estado		
Elementos de qualidade		
Tipo de Elemento	Classificação	Parâmetro
		Responsável/A recuperar
Estado/Potencial Ecológico		
Biológicos	Desconhecido/Sem informação	
Hidromorfológicos	Desconhecido/Sem informação	
Físico-Químicos Gerais	Desconhecido/Sem informação	
Poluentes específicos	Desconhecido/Sem informação	
Estado Químico		
Substâncias Prioritárias e outros elementos	Desconhecido	

Classificação do estado				
Estado Químico				
Ciclo de Planeamento	Estado	Nível de confiança	Pressão(ões) responsável(eis)	Identificação da(s) Pressão(ões) responsável(eis)
1º Ciclo (2009-2015)	Bom			
2º Ciclo (2016-2021)	Desconhecido	Sem informação		
Estado/Potencial ecológico				
Ciclo de Planeamento	Estado	Nível de confiança	Pressão(ões) responsável(eis)	Identificação da(s) Pressão(ões) responsável(eis)
1º Ciclo (2009-2015)	Medíocre	Baixo		

Classificação do estado				
2º Ciclo (2016-2021)	Medíocre	Médio	2.10 Difusa - Outras	Pecuária
2º Ciclo (2016-2021)	Medíocre	Médio	2.2 Difusa - Agricultura	
2º Ciclo (2016-2021)	Medíocre	Médio	4.1.2 Alteração física canal / leito / galeria ripícola / margem das massas de água para a agricultura	
2º Ciclo (2016-2021)	Medíocre	Médio	4.3.1 Alteração Hidrológica - Agricultura	
Classificação do estado global				
1º Ciclo			2º Ciclo	
Inferior a Bom			Inferior a Bom	
Avaliação das Zonas Protegidas				
Designação		Ciclo de Planeamento		
		1º Ciclo	2º Ciclo	

Objetivos Ambientais	
Ciclo de Planeamento	
1º Ciclo	Inferior a Bom
Ano	2022-2027
Prorrogação ou derrogação	Artigo 4.º (4) - Exequibilidade técnica
Justificação	A escala das melhorias necessárias só pode, por razões de exequibilidade técnica em i) reduzir as pressões de origem difusa, ii) definir um RCE, iii) projetar e instalar o dispositivo para a descarga do RCE, iv) dispor de uma série de dados de monitorização que permitam avaliar a eficácia do RCE para ser atingido o Bom Estado Ecológico, procedendo a eventuais ajustes dos valores do RCE se necessário, ser realizada por fases que excedam o calendário estabelecido, estando prevista a sua implementação até 2027.
2º Ciclo	Inferior a Bom
Ano	2022-2027
Prorrogação ou derrogação	Artigo 4.º (4) - Exequibilidade técnica
Justificação	Implementação e monitorização de regimes de caudais ecológicos, que deverão ser ajustados, até se atingir o bom estado das massas de água a jusante. Medidas de controlo da poluição difusa de origem

Objetivos Ambientais	
	agrícola que não conseguem surtir efeito a médio prazo.

Observações

Medidas do 1º Ciclo de Planeamento		
Medida	Estado de implementação	
Código - Designação	Ano	Estado
SUP_E279_AT3-RH5 Reabilitação e requalificação de linhas de água	2015	Em execução
SUP_E311_AT6-RH5 SIARL - Sistema de Informação de Apoio à Reposição da Legalidade	2015	Executada
SUP_E345_AT4-RH5 Realização de planos de gestão de lamas e efluentes pecuários	2015	Em execução
SUP_P360_AT3-RH5 Desenvolvimento de Planos de Gestão dos Riscos de Inundações.	2015	Em execução
SUP_P361_AT1-RH5 Complemento dos sistemas de classificação do estado ecológico e do potencial ecológico das massas de água superficiais.	2015	Em execução
SUP_P431_AT1-RH5 Elaboração de um Manual sobre o Regime Jurídico da Utilização dos Recursos Hídricos na Perspetiva Contraordenacional	2015	Executada
SUP_P433_AT3-RH5 Reforço de Meios de Fiscalização do SEPNA para o combate à pesca ilegal de espécies migradoras	2015	Executada
SUP_P443_AT1-RH5 Reavaliação do Título de Utilização dos Recursos Hídricos (TURH) emitidos para os setores de atividades suscetíveis de causar poluição por substâncias perigosas	2015	Em execução
SUP_P449_AT3-RH5 Demarcação de troços navegáveis e flutuáveis	2015	Em execução
SUP_P450_AT4-RH5 Definir limites de descarga para as unidades industriais ligadas aos coletores municipais	2015	Em execução
SUP_P488_AT3-RH5 Atualização do levantamento do potencial de produção em mini-hídricas	2015	Executada
SUP_SUB_E334_AT7-RH5 Implementação da recomendação tarifária ERSAR n.º 2/2010	2015	Em execução
SUP_SUB_E62_AT7-RH5 Publicação do Diploma do regime económico e financeiro dos recursos hídricos e respetiva implementação	2015	Executada
SUP_SUB_E63_AT5-RH5 Fiscalização de unidades com títulos de utilização emitidos	2015	Em execução
SUP_SUB_P2_AT4-RH5 Garantia de boas condições agrícolas e ambientais	2015	Em execução
SUP_SUB_P25_AT1-RH5 Implementação e acompanhamento do Regime de Exercício da Atividade Industrial (REAL)	2015	Em execução

Medidas do 1º Ciclo de Planeamento		
Medida	Estado de implementação	
Código - Designação	Ano	Estado
SUP_SUB_P269_AT4-RH5 Implementação de um sistema integrado de gestão dos Títulos de Utilização dos Recursos Hídricos (TURH)	2015	Executada
SUP_SUB_P32_AT5-RH5 Definição de programa plurianual de fiscalização	2015	Em execução
SUP_SUB_P337_AT6-RH5 Desenvolvimento de ações de sensibilização e formação	2015	Executada
SUP_SUB_P346_AT5-RH5 Reforço da monitorização da qualidade da água para abastecimento público	2015	Executada
SUP_SUB_P36_AT4-RH5 Estudo para identificação de aglomerados onde é viável a adoção de soluções eficazes de drenagem e tratamento de águas residuais	2015	Em execução
SUP_SUB_P368_AT4-RH5 Integração dos dados relativos aos níveis de tratamento das águas destinadas ao consumo humano	2015	Em execução
SUP_SUB_P39_AT4-RH5 Implementação e acompanhamento do Regime de Exercício da Atividade Pecuária (REAP)	2015	Em execução
SUP_SUB_P422_AT1-RH5 Publicação do Regime de Utilização dos Recursos Hídricos e respetiva implementação - Decreto-Lei n.º 226-A/2007, de 31 de maio	2015	Executada
SUP_SUB_P424_AT1-RH5 Regularização excecional das utilizações dos recursos hídricos do Decreto-Lei n.º 226A/2007, de 31 de maio	2015	Executada
SUP_SUB_P425_AT1-RH5 Aplicação conjunta das disposições previstas na legislação relativa à responsabilidade ambiental	2015	Executada
SUP_SUB_P427_AT5-RH5 Otimização das redes de monitorização de avaliação do estado das massas de água e das zonas protegidas	2015	Executada
SUP_SUB_P480_AT4-RH5 Aplicação da recomendação IRAR nº 1/2007, gestão de fossas sépticas no âmbito de soluções particulares de disposição de águas residuais	2015	Em execução
SUP_SUB_P9_AT2-RH5 Balanço e reprogramação do Programa Nacional para o Uso Eficiente da água (PNUEA)	2015	Em execução
SUP_P447_AT2-RH5 Estudo para definição de regime de caudais ecológicos no rio Tejo	2015	Em execução
SUP_E54_AT3-RH5 Elaboração do projeto do “Guia metodológico para elaboração do Plano de Gestão de Risco de Inundações para Zonas Urbanas	2015	Não executada
SUP_P332_AT7-RH5 Estudo para avaliação de custos de escassez e aplicação de coeficientes de escassez diferenciados por bacia no cálculo da Taxa Recursos Hídricos (TRH)	2015	Não executada
SUP_P343_AT4-RH5 Estudo complementar para avaliação do impacte das pressões	2015	Não executada
SUP_P430_AT5-RH5 Estudo do impacto das alterações climáticas no cumprimento dos objetivos ambientais	2015	Não executada

Medidas do 1º Ciclo de Planeamento		
Medida	Estado de implementação	
Código - Designação	Ano	Estado
SUP_P434_AT7-RH5 Análise da viabilidade de implementação de um plano para restabelecimento da conectividade dos cursos de água para a fauna piscícola	2015	Não executada
SUP_P448_AT3-RH5 Definição de áreas a preservar ao nível das bacias hidrográficas	2015	Não executada
SUP_SUB_P265_AT5-RH5 Acompanhamento dos impactes nas massas de água em resultado da implementação do Decreto-Lei n.º 276/2009, de 2 de outubro	2015	Não executada
SUP_SUB_P28_AT4-RH5 Implementação e acompanhamento da Estratégia Nacional de Efluentes Agropecuários e Agroindustriais (ENEAPAI) no atual enquadramento legal	2015	Não executada
SUP_SUB_P364_AT3-RH5 Identificação de reservas estratégicas para fazer face a situações de escassez	2015	Não executada
SUP_SUB_P367_AT4-RH5 Identificação das áreas condicionadas à utilização agrícola de lamas de depuração e efluentes pecuários	2015	Não executada
SUP_SUB_P426_AT1-RH5 Regulamentação da Lei da Água	2015	Não executada
SUP_SUB_P440_AT3-RH5 Sistema de Previsão e Gestão de Secas	2015	Não executada
SUP_E280_AT5-RH5 Recuperação das populações de peixes migradores no rio Tejo	2015	Não executada

Medidas do 2º Ciclo de Planeamento		
Medida	Programação Física	
Código - Designação	1º Ciclo	Ano
PTE1P06M01_RH5 Adotar um novo Código de Boas Práticas Agrícolas, contemplando disposições para o azoto e para o fósforo	Não	2016
PTE3P02M34_SUP_RH5 Plano para a reconstituição da continuidade fluvial, restauração da vegetação ripária e revisão do regime de caudais ecológicos	Não	2017-2019

A massa de água vai ainda beneficiar de medidas de âmbito regional, apresentadas na Parte 6 do PGRH.

Ficha de Caracterização de Massa de Água Superficial

Código: PT05TEJ1119**Nome:** afluente da Ribeira de Canha**Categoria:** Rio**Bacia hidrográfica:** Tejo**Natureza:** Natural**Sub-bacia hidrográfica:** Almansôr**Tipologia:** Depósitos Sedimentares do Tejo e Sado**Extensão da MA (km):** 3,7964**Internacional:** Não**Área da MA (km²):****Código ES:****Área da bacia da MA (km²):** 19,4991

Enquadramento Territorial

Concelhos: MONTIJO, VENDAS NOVAS

Zonas Protegidas

Código	Tipo	Designação
--------	------	------------

Pressões Quantitativas e Qualitativas

Captação de água por setor de atividade

Setor	Volume (hm³/ano)	Pressão Significativa
Indústria	0,002	Não

Pressões Quantitativas e Qualitativas					
<i>Cargas por setor de atividade (kg/ano)</i>					
Setor	CBO₅	CQO	N_{total}	P_{total}	Pressão Significativa
Agrícola			5555,733	709,824	Não
Pecuária			7856,726	380,969	Não
<i>Pressão Transfronteiriça</i>					
Setor	Captações (Nº)		Rejeições de águas residuais (Nº)		

Pressões Hidromorfológicas				
Tipo			Valor	
Barragens (N.º)			9	
<i>Barragens</i>				
Designação	Classe	Volume útil armazenado (hm³)	Dispositivos de transposição para peixes	Regime de Caudais Ecológicos
Alexandre D Matias	Outras IH			
Alexandre D Matias 1	Outras IH			
Alexandre D Matias 2	Outras IH			
Alexandre D Matias 3	Outras IH			
Bica Fria	Outras IH			
Bica Fria 1	Outras IH			
Lameirão	Outras IH			
Pegúês Lda SA	Outras IH			
Vale Coelhos	Outras IH			
<i>Intervenções</i>				
Tipo de intervenção			Nº	
<i>Regularização fluvial</i>				
Tipo de intervenção			Objetivo	

Pressões Hidromorfológicas		
<i>Transvases</i>		
Massa de água de destino (Código - Designação)	Objetivo	Caudal (m³/dia)
<i>Pressão Transfronteiriça</i>		
Tipo de pressão	Valor	

Monitorização			
Estações			
Vigilância (n.º)	Operacional (n.º)	Hidrométrica (n.º)	Sedimentológica (n.º)
0	0	0	0

Avaliação do Estado		
<i>Elementos de qualidade</i>		
Tipo de Elemento	Classificação	Parâmetro
		Responsável/A recuperar
<i>Estado/Potencial Ecológico</i>		
Biológicos	Desconhecido/Sem informação	
Hidromorfológicos	Desconhecido/Sem informação	
Físico-Químicos Gerais	Desconhecido/Sem informação	
Poluentes específicos	Desconhecido/Sem informação	
<i>Estado Químico</i>		
Substâncias Prioritárias e outros elementos	Desconhecido	

Classificação do estado				
Estado Químico				
Ciclo de Planeamento	Estado	Nível de confiança	Pressão(ões) responsável(eis)	Identificação da(s) Pressão(ões) responsável(eis)
1º Ciclo (2009-2015)	Bom			
2º Ciclo (2016-2021)	Desconhecido	Sem informação		
Estado/Potencial ecológico				
Ciclo de Planeamento	Estado	Nível de confiança	Pressão(ões) responsável(eis)	Identificação da(s) Pressão(ões) responsável(eis)
1º Ciclo (2009-2015)	Bom	Baixo		
2º Ciclo (2016-2021)	Bom	Baixo		
Classificação do estado global				
1º Ciclo			2º Ciclo	
Bom e Superior			Bom e Superior	
Avaliação das Zonas Protegidas				
Designação	Ciclo de Planeamento			
	1º Ciclo	2º Ciclo		

Objetivos Ambientais	
Ciclo de Planeamento	
1º Ciclo	Bom e superior
Ano	2015
Prorrogação ou derrogação	
Justificação	
2º Ciclo	Bom e superior
Ano	2015
Prorrogação ou derrogação	

Objetivos Ambientais	
Justificação	

Observações

Medidas do 1º Ciclo de Planeamento		
Medida	Estado de implementação	
Código - Designação	Ano	Estado
SUP_E279_AT3-RH5 Reabilitação e requalificação de linhas de água	2015	Em execução
SUP_E311_AT6-RH5 SIARL - Sistema de Informação de Apoio à Reposição da Legalidade	2015	Executada
SUP_E345_AT4-RH5 Realização de planos de gestão de lamas e efluentes pecuários	2015	Em execução
SUP_P360_AT3-RH5 Desenvolvimento de Planos de Gestão dos Riscos de Inundações.	2015	Em execução
SUP_P361_AT1-RH5 Complemento dos sistemas de classificação do estado ecológico e do potencial ecológico das massas de água superficiais.	2015	Em execução
SUP_P431_AT1-RH5 Elaboração de um Manual sobre o Regime Jurídico da Utilização dos Recursos Hídricos na Perspetiva Contraordenacional	2015	Executada
SUP_P433_AT3-RH5 Reforço de Meios de Fiscalização do SEPNA para o combate à pesca ilegal de espécies migradoras	2015	Executada
SUP_P443_AT1-RH5 Reavaliação do Título de Utilização dos Recursos Hídricos (TURH) emitidos para os setores de atividades suscetíveis de causar poluição por substâncias perigosas	2015	Em execução
SUP_P449_AT3-RH5 Demarcação de troços navegáveis e fluviáveis	2015	Em execução
SUP_P450_AT4-RH5 Definir limites de descarga para as unidades industriais ligadas aos coletores municipais	2015	Em execução
SUP_P488_AT3-RH5 Atualização do levantamento do potencial de produção em mini-hídricas	2015	Executada
SUP_SUB_E334_AT7-RH5 Implementação da recomendação tarifária ERSAR n.º 2/2010	2015	Em execução
SUP_SUB_E62_AT7-RH5 Publicação do Diploma do regime económico e financeiro dos recursos hídricos e respetiva implementação	2015	Executada
SUP_SUB_E63_AT5-RH5 Fiscalização de unidades com títulos de utilização emitidos	2015	Em execução
SUP_SUB_P2_AT4-RH5 Garantia de boas condições agrícolas e ambientais	2015	Em execução
SUP_SUB_P25_AT1-RH5 Implementação e acompanhamento do Regime de Exercício da	2015	Em execução

Medidas do 1º Ciclo de Planeamento		
Medida	Estado de implementação	
Código - Designação	Ano	Estado
Atividade Industrial (REAI)		
SUP_SUB_P269_AT4-RH5 Implementação de um sistema integrado de gestão dos Títulos de Utilização dos Recursos Hídricos (TURH)	2015	Executada
SUP_SUB_P32_AT5-RH5 Definição de programa plurianual de fiscalização	2015	Em execução
SUP_SUB_P337_AT6-RH5 Desenvolvimento de ações de sensibilização e formação	2015	Executada
SUP_SUB_P346_AT5-RH5 Reforço da monitorização da qualidade da água para abastecimento público	2015	Executada
SUP_SUB_P36_AT4-RH5 Estudo para identificação de aglomerados onde é viável a adoção de soluções eficazes de drenagem e tratamento de águas residuais	2015	Em execução
SUP_SUB_P368_AT4-RH5 Integração dos dados relativos aos níveis de tratamento das águas destinadas ao consumo humano	2015	Em execução
SUP_SUB_P39_AT4-RH5 Implementação e acompanhamento do Regime de Exercício da Atividade Pecuária (REAP)	2015	Em execução
SUP_SUB_P422_AT1-RH5 Publicação do Regime de Utilização dos Recursos Hídricos e respetiva implementação - Decreto-Lei n.º 226-A/2007, de 31 de maio	2015	Executada
SUP_SUB_P424_AT1-RH5 Regularização excecional das utilizações dos recursos hídricos do Decreto-Lei n.º 226A/2007, de 31 de maio	2015	Executada
SUP_SUB_P425_AT1-RH5 Aplicação conjunta das disposições previstas na legislação relativa à responsabilidade ambiental	2015	Executada
SUP_SUB_P427_AT5-RH5 Otimização das redes de monitorização de avaliação do estado das massas de água e das zonas protegidas	2015	Executada
SUP_SUB_P445_AT5-RH5 Desenvolvimento e implementação de estudo piloto	2015	Executada
SUP_SUB_P480_AT4-RH5 Aplicação da recomendação IRAR nº 1/2007, gestão de fossas sépticas no âmbito de soluções particulares de disposição de águas residuais	2015	Em execução
SUP_SUB_P9_AT2-RH5 Balanço e reprogramação do Programa Nacional para o Uso Eficiente da água (PNUEA)	2015	Em execução
SUP_E54_AT3-RH5 Elaboração do projeto do “Guia metodológico para elaboração do Plano de Gestão de Risco de Inundações para Zonas Urbanas	2015	Não executada
SUP_P332_AT7-RH5 Estudo para avaliação de custos de escassez e aplicação de coeficientes de escassez diferenciados por bacia no cálculo da Taxa Recursos Hídricos (TRH)	2015	Não executada
SUP_P343_AT4-RH5 Estudo complementar para avaliação do impacte das pressões	2015	Não executada
SUP_P430_AT5-RH5 Estudo do impacto das alterações climáticas no cumprimento dos	2015	Não executada

Medidas do 1º Ciclo de Planeamento		
Medida	Estado de implementação	
Código - Designação	Ano	Estado
objetivos ambientais		
SUP_P434_AT7-RH5 Análise da viabilidade de implementação de um plano para restabelecimento da conectividade dos cursos de água para a fauna piscícola	2015	Não executada
SUP_P448_AT3-RH5 Definição de áreas a preservar ao nível das bacias hidrográficas	2015	Não executada
SUP_SUB_P265_AT5-RH5 Acompanhamento dos impactes nas massas de água em resultado da implementação do Decreto-Lei n.º 276/2009, de 2 de outubro	2015	Não executada
SUP_SUB_P28_AT4-RH5 Implementação e acompanhamento da Estratégia Nacional de Efluentes Agropecuários e Agroindustriais (ENEAPAI) no atual enquadramento legal	2015	Não executada
SUP_SUB_P364_AT3-RH5 Identificação de reservas estratégicas para fazer face a situações de escassez	2015	Não executada
SUP_SUB_P367_AT4-RH5 Identificação das áreas condicionadas à utilização agrícola de lamas de depuração e efluentes pecuários	2015	Não executada
SUP_SUB_P426_AT1-RH5 Regulamentação da Lei da Água	2015	Não executada
SUP_SUB_P440_AT3-RH5 Sistema de Previsão e Gestão de Secas	2015	Não executada

Medidas do 2º Ciclo de Planeamento		
Medida	Programação Física	
Código - Designação	1º Ciclo	Ano

A massa de água vai ainda beneficiar de medidas de âmbito regional, apresentadas na Parte 6 do PGRH.

Ficha de Caracterização de Massa de Água Superficial

Código: PT05TEJ1120**Nome:** Ribeira do Cabido**Categoria:** Rio**Bacia hidrográfica:** Tejo**Natureza:** Natural**Sub-bacia hidrográfica:** Divor**Tipologia:** Rios do Sul de Pequena Dimensão**Extensão da MA (km):** 2,1893**Internacional:** Não**Área da MA (km²):****Código ES:****Área da bacia da MA (km²):** 19,7718

Enquadramento Territorial

Concelhos: ARRAIOLOS

Zonas Protegidas

<i>Código</i>	<i>Tipo</i>	<i>Designação</i>
---------------	-------------	-------------------

Pressões Quantitativas e Qualitativas					
<i>Captação de água por setor de atividade</i>					
<i>Setor</i>	<i>Volume (hm³/ano)</i>			<i>Pressão Significativa</i>	
<i>Cargas por setor de atividade (kg/ano)</i>					
<i>Setor</i>	<i>CBO₅</i>	<i>CQO</i>	<i>N_{total}</i>	<i>P_{total}</i>	<i>Pressão Significativa</i>
Urbano	1355,501	3558,19	813,3	166,049	Não
Agrícola			7853,364	1360,272	Não
Pecuária			7689,488	336,043	Não
<i>Pressão Transfronteiriça</i>					
<i>Setor</i>	<i>Captações (N.º)</i>		<i>Rejeições de águas residuais (N.º)</i>		

Pressões Hidromorfológicas					
<i>Tipo</i>			<i>Valor</i>		
Barragens (N.º)			9		
<i>Barragens</i>					
<i>Designação</i>	<i>Classe</i>	<i>Volume útil armazenado (hm³)</i>	<i>Dispositivos de transposição para peixes</i>	<i>Regime de Caudais Ecológicos</i>	
António J Soares	Outras IH	0,008			
Barragem sita na "Herdade do Borrazeiro"	Outras IH				
Coelheiros SA	Outras IH	0,017			
Francisco Carvalho	Outras IH				
José Lúcio	Outras IH				
José Lúcio 1	Outras IH				
José Lúcio 2	Outras IH				
Santa Justa UCPA 2	Outras IH				
Zulmira Lúcio	Outras IH	0,05			
<i>Intervenções</i>					
<i>Tipo de intervenção</i>			<i>N.º</i>		

Pressões Hidromorfológicas		
<i>Regularização fluvial</i>		
Tipo de intervenção	Objetivo	
<i>Transvases</i>		
Massa de água de destino (Código - Designação)	Objetivo	Caudal (m³/dia)
<i>Pressão Transfronteiriça</i>		
Tipo de pressão	Valor	

Monitorização			
<i>Estações</i>			
Vigilância (n.º)	Operacional (n.º)	Hidrométrica (n.º)	Sedimentológica (n.º)
0	0	0	0

Avaliação do Estado		
<i>Elementos de qualidade</i>		
Tipo de Elemento	Classificação	Parâmetro
		Responsável/A recuperar
<i>Estado/Potencial Ecológico</i>		
Biológicos	Desconhecido/Sem informação	
Hidromorfológicos	Desconhecido/Sem informação	
Físico-Químicos Gerais	Desconhecido/Sem informação	
Poluentes específicos	Desconhecido/Sem informação	
<i>Estado Químico</i>		
Substâncias Prioritárias e outros elementos	Desconhecido	

Classificação do estado				
Estado Químico				
Ciclo de Planeamento	Estado	Nível de confiança	Pressão(ões) responsável(eis)	Identificação da(s) Pressão(ões) responsável(eis)
1º Ciclo (2009-2015)	Bom			
2º Ciclo (2016-2021)	Desconhecido	Sem informação		
Estado/Potencial ecológico				
Ciclo de Planeamento	Estado	Nível de confiança	Pressão(ões) responsável(eis)	Identificação da(s) Pressão(ões) responsável(eis)
1º Ciclo (2009-2015)	Bom	Baixo		
2º Ciclo (2016-2021)	Bom	Baixo		
Classificação do estado global				
1º Ciclo			2º Ciclo	
Bom e Superior			Bom e Superior	
Avaliação das Zonas Protegidas				
Designação	Ciclo de Planeamento			
	1º Ciclo		2º Ciclo	

Objetivos Ambientais	
Ciclo de Planeamento	
1º Ciclo	Bom e superior
Ano	2015
Prorrogação ou derrogação	
Justificação	
2º Ciclo	Bom e superior
Ano	2015
Prorrogação ou derrogação	

Objetivos Ambientais	
Justificação	

Observações

Medidas do 1º Ciclo de Planeamento		
Medida	Estado de implementação	
Código - Designação	Ano	Estado
SUP_E279_AT3-RH5 Reabilitação e requalificação de linhas de água	2015	Em execução
SUP_E311_AT6-RH5 SIARL - Sistema de Informação de Apoio à Reposição da Legalidade	2015	Executada
SUP_E345_AT4-RH5 Realização de planos de gestão de lamas e efluentes pecuários	2015	Em execução
SUP_P360_AT3-RH5 Desenvolvimento de Planos de Gestão dos Riscos de Inundações.	2015	Em execução
SUP_P361_AT1-RH5 Complemento dos sistemas de classificação do estado ecológico e do potencial ecológico das massas de água superficiais.	2015	Em execução
SUP_P431_AT1-RH5 Elaboração de um Manual sobre o Regime Jurídico da Utilização dos Recursos Hídricos na Perspetiva Contraordenacional	2015	Executada
SUP_P433_AT3-RH5 Reforço de Meios de Fiscalização do SEPNA para o combate à pesca ilegal de espécies migradoras	2015	Executada
SUP_P443_AT1-RH5 Reavaliação do Título de Utilização dos Recursos Hídricos (TURH) emitidos para os setores de atividades suscetíveis de causar poluição por substâncias perigosas	2015	Em execução
SUP_P449_AT3-RH5 Demarcação de troços navegáveis e fluviáveis	2015	Em execução
SUP_P450_AT4-RH5 Definir limites de descarga para as unidades industriais ligadas aos coletores municipais	2015	Em execução
SUP_P488_AT3-RH5 Atualização do levantamento do potencial de produção em mini-hídricas	2015	Executada
SUP_SUB_E334_AT7-RH5 Implementação da recomendação tarifária ERSAR n.º 2/2010	2015	Em execução
SUP_SUB_E62_AT7-RH5 Publicação do Diploma do regime económico e financeiro dos recursos hídricos e respetiva implementação	2015	Executada
SUP_SUB_E63_AT5-RH5 Fiscalização de unidades com títulos de utilização emitidos	2015	Em execução
SUP_SUB_P2_AT4-RH5 Garantia de boas condições agrícolas e ambientais	2015	Em execução
SUP_SUB_P25_AT1-RH5 Implementação e acompanhamento do Regime de Exercício da	2015	Em execução

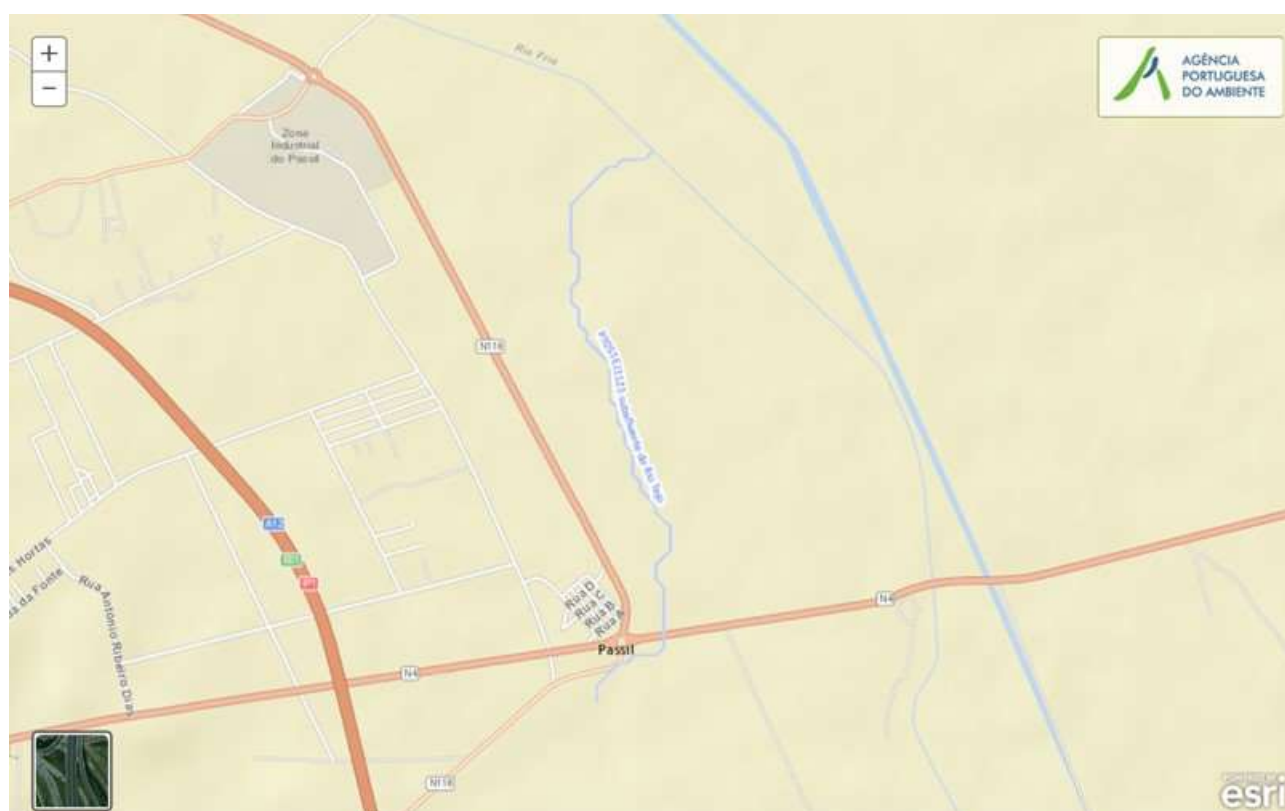
Medidas do 1º Ciclo de Planeamento		
Medida	Estado de implementação	
Código - Designação	Ano	Estado
Atividade Industrial (REAI)		
SUP_SUB_P269_AT4-RH5 Implementação de um sistema integrado de gestão dos Títulos de Utilização dos Recursos Hídricos (TURH)	2015	Executada
SUP_SUB_P32_AT5-RH5 Definição de programa plurianual de fiscalização	2015	Em execução
SUP_SUB_P337_AT6-RH5 Desenvolvimento de ações de sensibilização e formação	2015	Executada
SUP_SUB_P346_AT5-RH5 Reforço da monitorização da qualidade da água para abastecimento público	2015	Executada
SUP_SUB_P36_AT4-RH5 Estudo para identificação de aglomerados onde é viável a adoção de soluções eficazes de drenagem e tratamento de águas residuais	2015	Em execução
SUP_SUB_P368_AT4-RH5 Integração dos dados relativos aos níveis de tratamento das águas destinadas ao consumo humano	2015	Em execução
SUP_SUB_P39_AT4-RH5 Implementação e acompanhamento do Regime de Exercício da Atividade Pecuária (REAP)	2015	Em execução
SUP_SUB_P422_AT1-RH5 Publicação do Regime de Utilização dos Recursos Hídricos e respetiva implementação - Decreto-Lei n.º 226-A/2007, de 31 de maio	2015	Executada
SUP_SUB_P424_AT1-RH5 Regularização excecional das utilizações dos recursos hídricos do Decreto-Lei n.º 226A/2007, de 31 de maio	2015	Executada
SUP_SUB_P425_AT1-RH5 Aplicação conjunta das disposições previstas na legislação relativa à responsabilidade ambiental	2015	Executada
SUP_SUB_P427_AT5-RH5 Otimização das redes de monitorização de avaliação do estado das massas de água e das zonas protegidas	2015	Executada
SUP_SUB_P445_AT5-RH5 Desenvolvimento e implementação de estudo piloto	2015	Executada
SUP_SUB_P480_AT4-RH5 Aplicação da recomendação IRAR nº 1/2007, gestão de fossas sépticas no âmbito de soluções particulares de disposição de águas residuais	2015	Em execução
SUP_SUB_P9_AT2-RH5 Balanço e reprogramação do Programa Nacional para o Uso Eficiente da água (PNUEA)	2015	Em execução
SUP_E54_AT3-RH5 Elaboração do projeto do “Guia metodológico para elaboração do Plano de Gestão de Risco de Inundações para Zonas Urbanas	2015	Não executada
SUP_P332_AT7-RH5 Estudo para avaliação de custos de escassez e aplicação de coeficientes de escassez diferenciados por bacia no cálculo da Taxa Recursos Hídricos (TRH)	2015	Não executada
SUP_P343_AT4-RH5 Estudo complementar para avaliação do impacte das pressões	2015	Não executada
SUP_P430_AT5-RH5 Estudo do impacto das alterações climáticas no cumprimento dos	2015	Não executada

Medidas do 1º Ciclo de Planeamento		
Medida	Estado de implementação	
Código - Designação	Ano	Estado
objetivos ambientais		
SUP_P434_AT7-RH5 Análise da viabilidade de implementação de um plano para restabelecimento da conectividade dos cursos de água para a fauna piscícola	2015	Não executada
SUP_P448_AT3-RH5 Definição de áreas a preservar ao nível das bacias hidrográficas	2015	Não executada
SUP_SUB_P265_AT5-RH5 Acompanhamento dos impactes nas massas de água em resultado da implementação do Decreto-Lei n.º 276/2009, de 2 de outubro	2015	Não executada
SUP_SUB_P28_AT4-RH5 Implementação e acompanhamento da Estratégia Nacional de Efluentes Agropecuários e Agroindustriais (ENEAPAI) no atual enquadramento legal	2015	Não executada
SUP_SUB_P364_AT3-RH5 Identificação de reservas estratégicas para fazer face a situações de escassez	2015	Não executada
SUP_SUB_P367_AT4-RH5 Identificação das áreas condicionadas à utilização agrícola de lamas de depuração e efluentes pecuários	2015	Não executada
SUP_SUB_P426_AT1-RH5 Regulamentação da Lei da Água	2015	Não executada
SUP_SUB_P440_AT3-RH5 Sistema de Previsão e Gestão de Secas	2015	Não executada

Medidas do 2º Ciclo de Planeamento		
Medida	Programação Física	
Código - Designação	1º Ciclo	Ano

A massa de água vai ainda beneficiar de medidas de âmbito regional, apresentadas na Parte 6 do PGRH.

Ficha de Caracterização de Massa de Água Superficial

Código: PT05TEJ1121**Nome:** subafluente do Rio Tejo**Categoria:** Rio**Bacia hidrográfica:** Tejo**Natureza:** Natural**Sub-bacia hidrográfica:** Tejo**Tipologia:** Depósitos Sedimentares do Tejo e Sado**Extensão da MA (km):** 2,3357**Internacional:** Não**Área da MA (km²):****Código ES:****Área da bacia da MA (km²):** 13,3696

Enquadramento Territorial

Concelhos: ALCOCHETE, MONTIJO, PALMELA

Zonas Protegidas

Código	Tipo	Designação
PTZPE0010	Zonas Designadas para a Conservação de Aves Selvagens (Zona de Proteção Especial - ZPE)	ESTUÁRIO DO TEJO
PTCON0009	Zona designada para a proteção de habitats (Sítios de Importância Comunitária - SIC)	ESTUÁRIO DO TEJO

Pressões Quantitativas e Qualitativas					
<i>Captação de água por setor de atividade</i>					
Setor	Volume (hm³/ano)			Pressão Significativa	
<i>Cargas por setor de atividade (kg/ano)</i>					
Setor	CBO₅	CQO	N_{total}	P_{total}	Pressão Significativa
Urbano	819,975	1803,945	491,985	70,518	Sim
Agrícola			5395,959	958,046	Sim
Pecuária			3112,007	159,031	Sim
<i>Pressão Transfronteiriça</i>					
Setor	Captações (Nº)		Rejeições de águas residuais (Nº)		

Pressões Hidromorfológicas				
Tipo			Valor	
<i>Barragens</i>				
Designação	Classe	Volume útil armazenado (hm³)	Dispositivos de transposição para peixes	Regime de Caudais Ecológicos
<i>Intervenções</i>				
Tipo de intervenção		Nº		
<i>Regularização fluvial</i>				
Tipo de intervenção		Objetivo		
<i>Transvases</i>				
Massa de água de destino (Código - Designação)	Objetivo		Caudal (m³/dia)	
<i>Pressão Transfronteiriça</i>				
Tipo de pressão			Valor	

Monitorização
Estações

Monitorização			
Vigilância (n.º)	Operacional (n.º)	Hidrométrica (n.º)	Sedimentológica (n.º)
0	0	0	0

Avaliação do Estado		
Elementos de qualidade		
Tipo de Elemento	Classificação	Parâmetro
		Responsável/A recuperar
Estado/Potencial Ecológico		
Biológicos	Desconhecido/Sem informação	
Hidromorfológicos	Desconhecido/Sem informação	
Físico-Químicos Gerais	Desconhecido/Sem informação	
Poluentes específicos	Desconhecido/Sem informação	
Estado Químico		
Substâncias Prioritárias e outros elementos	Desconhecido	

Classificação do estado				
Estado Químico				
Ciclo de Planeamento	Estado	Nível de confiança	Pressão(ões) responsável(eis)	Identificação da(s) Pressão(ões) responsável(eis)
1º Ciclo (2009-2015)	Bom			
2º Ciclo (2016-2021)	Desconhecido	Sem informação		
Estado/Potencial ecológico				
Ciclo de Planeamento	Estado	Nível de confiança	Pressão(ões) responsável(eis)	Identificação da(s) Pressão(ões) responsável(eis)
1º Ciclo (2009-2015)	Mau	Baixo		

Classificação do estado				
2º Ciclo (2016-2021)	Medíocre	Baixo	1.1 Pontual - Águas Residuais Urbanas	
2º Ciclo (2016-2021)	Medíocre	Baixo	2.10 Difusa - Outras	Pecuária
2º Ciclo (2016-2021)	Medíocre	Baixo	2.2 Difusa - Agricultura	
2º Ciclo (2016-2021)	Medíocre	Baixo	4.1.2 Alteração física canal / leito / galeria ripícola / margem das massas de água para a agricultura	
Classificação do estado global				
1º Ciclo			2º Ciclo	
Inferior a Bom			Inferior a Bom	
Avaliação das Zonas Protegidas				
Designação		Ciclo de Planeamento		
		1º Ciclo	2º Ciclo	

Objetivos Ambientais	
Ciclo de Planeamento	
1º Ciclo	Inferior a Bom
Ano	2022-2027
Prorrogação ou derrogação	Artigo 4.º (4) - Exequibilidade técnica
Justificação	A escala das melhorias necessárias só pode, por razões de exequibilidade técnica em reduzir as pressões de origem tóxica, ser realizada por fases que excedam o calendário estabelecido, estando prevista a sua implementação até 2027
2º Ciclo	Inferior a Bom
Ano	2022-2027
Prorrogação ou derrogação	Artigo 4.º (4) - Exequibilidade técnica
Justificação	Recuperação reduzida dos ecossistemas aquáticos em massas de água sujeitas a pressões prolongadas. Medidas de controlo da poluição difusa de origem agrícola que não conseguem surtir efeito a médio prazo.

Observações

Medidas do 1º Ciclo de Planeamento		
Medida	Estado de implementação	
Código - Designação	Ano	Estado
SUP_E279_AT3-RH5 Reabilitação e requalificação de linhas de água	2015	Em execução
SUP_E311_AT6-RH5 SIARL - Sistema de Informação de Apoio à Reposição da Legalidade	2015	Executada
SUP_E345_AT4-RH5 Realização de planos de gestão de lamas e efluentes pecuários	2015	Em execução
SUP_P360_AT3-RH5 Desenvolvimento de Planos de Gestão dos Riscos de Inundações.	2015	Em execução
SUP_P361_AT1-RH5 Complemento dos sistemas de classificação do estado ecológico e do potencial ecológico das massas de água superficiais.	2015	Em execução
SUP_P429_AT4-RH5 Avaliação do nível de implementação das Melhores Técnicas Disponíveis (MTD) previstas nas Licenças Ambientais	2015	Em execução
SUP_P431_AT1-RH5 Elaboração de um Manual sobre o Regime Jurídico da Utilização dos Recursos Hídricos na Perspetiva Contraordenacional	2015	Executada
SUP_P433_AT3-RH5 Reforço de Meios de Fiscalização do SEPNA para o combate à pesca ilegal de espécies migradoras	2015	Executada
SUP_P443_AT1-RH5 Reavaliação do Título de Utilização dos Recursos Hídricos (TURH) emitidos para os setores de atividades suscetíveis de causar poluição por substâncias perigosas	2015	Em execução
SUP_P449_AT3-RH5 Demarcação de troços navegáveis e fluviáveis	2015	Em execução
SUP_P450_AT4-RH5 Definir limites de descarga para as unidades industriais ligadas aos coletores municipais	2015	Em execução
SUP_P488_AT3-RH5 Atualização do levantamento do potencial de produção em mini-hídricas	2015	Executada
SUP_SUB_E334_AT7-RH5 Implementação da recomendação tarifária ERSAR n.º 2/2010	2015	Em execução
SUP_SUB_E62_AT7-RH5 Publicação do Diploma do regime económico e financeiro dos recursos hídricos e respetiva implementação	2015	Executada
SUP_SUB_E63_AT5-RH5 Fiscalização de unidades com títulos de utilização emitidos	2015	Em execução
SUP_SUB_P2_AT4-RH5 Garantia de boas condições agrícolas e ambientais	2015	Em execução
SUP_SUB_P25_AT1-RH5 Implementação e acompanhamento do Regime de Exercício da Atividade Industrial (REAI)	2015	Em execução
SUP_SUB_P269_AT4-RH5 Implementação de um sistema integrado de gestão dos Títulos de	2015	Executada

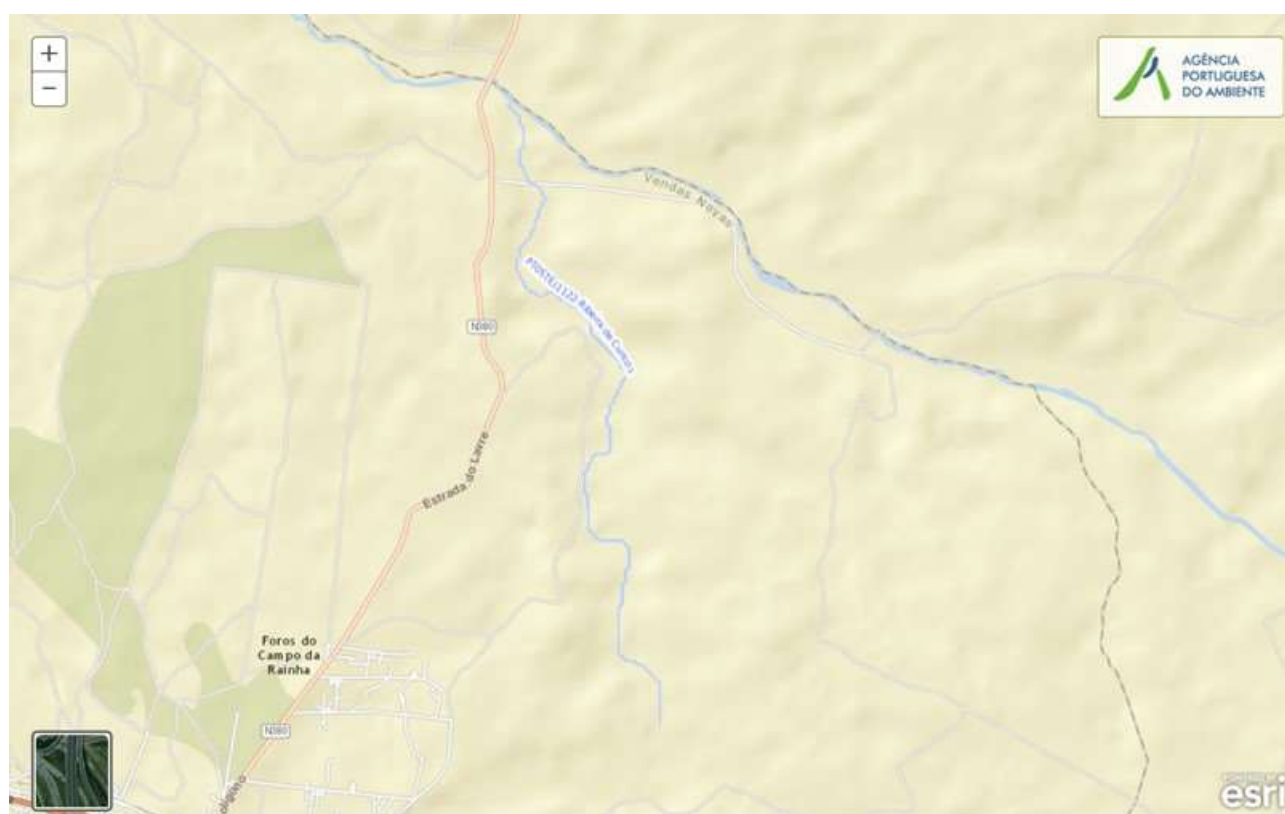
Medidas do 1º Ciclo de Planeamento		
Medida	Estado de implementação	
Código - Designação	Ano	Estado
Utilização dos Recursos Hídricos (TURH)		
SUP_SUB_P32_AT5-RH5 Definição de programa plurianual de fiscalização	2015	Em execução
SUP_SUB_P337_AT6-RH5 Desenvolvimento de ações de sensibilização e formação	2015	Executada
SUP_SUB_P346_AT5-RH5 Reforço da monitorização da qualidade da água para abastecimento público	2015	Executada
SUP_SUB_P36_AT4-RH5 Estudo para identificação de aglomerados onde é viável a adoção de soluções eficazes de drenagem e tratamento de águas residuais	2015	Em execução
SUP_SUB_P368_AT4-RH5 Integração dos dados relativos aos níveis de tratamento das águas destinadas ao consumo humano	2015	Em execução
SUP_SUB_P39_AT4-RH5 Implementação e acompanhamento do Regime de Exercício da Atividade Pecuária (REAP)	2015	Em execução
SUP_SUB_P422_AT1-RH5 Publicação do Regime de Utilização dos Recursos Hídricos e respetiva implementação - Decreto-Lei n.º 226-A/2007, de 31 de maio	2015	Executada
SUP_SUB_P424_AT1-RH5 Regularização excecional das utilizações dos recursos hídricos do Decreto-Lei n.º 226A/2007, de 31 de maio	2015	Executada
SUP_SUB_P425_AT1-RH5 Aplicação conjunta das disposições previstas na legislação relativa à responsabilidade ambiental	2015	Executada
SUP_SUB_P427_AT5-RH5 Otimização das redes de monitorização de avaliação do estado das massas de água e das zonas protegidas	2015	Executada
SUP_SUB_P480_AT4-RH5 Aplicação da recomendação IRAR nº 1/2007, gestão de fossas sépticas no âmbito de soluções particulares de disposição de águas residuais	2015	Em execução
SUP_SUB_P9_AT2-RH5 Balanço e reprogramação do Programa Nacional para o Uso Eficiente da água (PNUEA)	2015	Em execução
SUP_E54_AT3-RH5 Elaboração do projeto do "Guia metodológico para elaboração do Plano de Gestão de Risco de Inundações para Zonas Urbanas	2015	Não executada
SUP_P332_AT7-RH5 Estudo para avaliação de custos de escassez e aplicação de coeficientes de escassez diferenciados por bacia no cálculo da Taxa Recursos Hídricos (TRH)	2015	Não executada
SUP_P343_AT4-RH5 Estudo complementar para avaliação do impacte das pressões	2015	Não executada
SUP_P430_AT5-RH5 Estudo do impacto das alterações climáticas no cumprimento dos objetivos ambientais	2015	Não executada
SUP_P434_AT7-RH5 Análise da viabilidade de implementação de um plano para restabelecimento da conectividade dos cursos de água para a fauna piscícola	2015	Não executada

Medidas do 1º Ciclo de Planeamento		
Medida	Estado de implementação	
Código - Designação	Ano	Estado
SUP_P448_AT3-RH5 Definição de áreas a preservar ao nível das bacias hidrográficas	2015	Não executada
SUP_SUB_P265_AT5-RH5 Acompanhamento dos impactes nas massas de água em resultado da implementação do Decreto-Lei n.º 276/2009, de 2 de outubro	2015	Não executada
SUP_SUB_P28_AT4-RH5 Implementação e acompanhamento da Estratégia Nacional de Efluentes Agropecuários e Agroindustriais (ENEAPAI) no atual enquadramento legal	2015	Não executada
SUP_SUB_P364_AT3-RH5 Identificação de reservas estratégicas para fazer face a situações de escassez	2015	Não executada
SUP_SUB_P367_AT4-RH5 Identificação das áreas condicionadas à utilização agrícola de lamas de depuração e efluentes pecuários	2015	Não executada
SUP_SUB_P426_AT1-RH5 Regulamentação da Lei da Água	2015	Não executada
SUP_SUB_P440_AT3-RH5 Sistema de Previsão e Gestão de Secas	2015	Não executada
SUP_E280_AT5-RH5 Recuperação das populações de peixes migradores no rio Tejo	2015	Não executada

Medidas do 2º Ciclo de Planeamento		
Medida	Programação Física	
Código - Designação	1º Ciclo	Ano
PTE1P06M01_RH5 Adotar um novo Código de Boas Práticas Agrícolas, contemplando disposições para o azoto e para o fósforo	Não	2016

A massa de água vai ainda beneficiar de medidas de âmbito regional, apresentadas na Parte 6 do PGRH.

Ficha de Caracterização de Massa de Água Superficial

Código: PT05TEJ1122**Nome:** Ribeira de Cuncos**Categoria:** Rio**Bacia hidrográfica:** Tejo**Natureza:** Natural**Sub-bacia hidrográfica:** Almansôr**Tipologia:** Depósitos Sedimentares do Tejo e Sado**Extensão da MA (km):** 5,4255**Internacional:** Não**Área da MA (km²):****Código ES:****Área da bacia da MA (km²):** 6,5657

Enquadramento Territorial

Concelhos: VENDAS NOVAS

Zonas Protegidas

Código	Tipo	Designação
--------	------	------------

Pressões Quantitativas e Qualitativas					
<i>Captação de água por setor de atividade</i>					
Setor		Volume (hm³/ano)		Pressão Significativa	
<i>Cargas por setor de atividade (kg/ano)</i>					
Setor	CBO₅	CQO	N_{total}	P_{total}	Pressão Significativa
Agrícola			2002,814	254,063	Não
Pecuária			2699,857	128,788	Não
<i>Pressão Transfronteiriça</i>					
Setor		Captações (Nº)		Rejeições de águas residuais (Nº)	

Pressões Hidromorfológicas				
Tipo			Valor	
Barragens (N.º)			4	
<i>Barragens</i>				
Designação	Classe	Volume útil armazenado (hm³)	Dispositivos de transposição para peixes	Regime de Caudais Ecológicos
António F Lança	Outras IH			
D L Fernandes	Outras IH			
D L Fernandes1	Outras IH			
D L Fernandes2	Outras IH			
<i>Intervenções</i>				
Tipo de intervenção			Nº	
<i>Regularização fluvial</i>				
Tipo de intervenção			Objetivo	
<i>Transvases</i>				
Massa de água de destino (Código - Designação)	Objetivo		Caudal (m³/dia)	

Pressões Hidromorfológicas	
<i>Pressão Transfronteiriça</i>	
<i>Tipo de pressão</i>	<i>Valor</i>

Monitorização			
<i>Estações</i>			
<i>Vigilância (n.º)</i>	<i>Operacional (n.º)</i>	<i>Hidrométrica (n.º)</i>	<i>Sedimentológica (n.º)</i>
0	0	0	0

Avaliação do Estado		
<i>Elementos de qualidade</i>		
<i>Tipo de Elemento</i>	<i>Classificação</i>	<i>Parâmetro</i>
		<i>Responsável/A recuperar</i>
<i>Estado/Potencial Ecológico</i>		
Biológicos	Desconhecido/Sem informação	
Hidromorfológicos	Desconhecido/Sem informação	
Físico-Químicos Gerais	Desconhecido/Sem informação	
Poluentes específicos	Desconhecido/Sem informação	
<i>Estado Químico</i>		
Substâncias Prioritárias e outros elementos	Desconhecido	

Classificação do estado				
<i>Estado Químico</i>				
<i>Ciclo de Planeamento</i>	<i>Estado</i>	<i>Nível de confiança</i>	<i>Pressão(ões) responsável(eis)</i>	<i>Identificação da(s) Pressão(ões) responsável(eis)</i>
1º Ciclo (2009-2015)	Bom			

Classificação do estado				
2º Ciclo (2016-2021)	Desconhecido	Sem informação		
Estado/Potencial ecológico				
Ciclo de Planeamento	Estado	Nível de confiança	Pressão(ões) responsável(eis)	Identificação da(s) Pressão(ões) responsável(eis)
1º Ciclo (2009-2015)	Bom	Baixo		
2º Ciclo (2016-2021)	Bom	Baixo		
Classificação do estado global				
1º Ciclo			2º Ciclo	
Bom e Superior			Bom e Superior	
Avaliação das Zonas Protegidas				
Designação	Ciclo de Planeamento			
	1º Ciclo	2º Ciclo		

Objetivos Ambientais	
Ciclo de Planeamento	
1º Ciclo	Bom e superior
Ano	2015
Prorrogação ou derrogação	
Justificação	
2º Ciclo	Bom e superior
Ano	2015
Prorrogação ou derrogação	
Justificação	

Observações

Medidas do 1º Ciclo de Planeamento		
Medida	Estado de implementação	
Código - Designação	Ano	Estado
SUP_E279_AT3-RH5 Reabilitação e requalificação de linhas de água	2015	Em execução
SUP_E311_AT6-RH5 SIARL - Sistema de Informação de Apoio à Reposição da Legalidade	2015	Executada
SUP_E345_AT4-RH5 Realização de planos de gestão de lamas e efluentes pecuários	2015	Em execução
SUP_P360_AT3-RH5 Desenvolvimento de Planos de Gestão dos Riscos de Inundações.	2015	Em execução
SUP_P361_AT1-RH5 Complemento dos sistemas de classificação do estado ecológico e do potencial ecológico das massas de água superficiais.	2015	Em execução
SUP_P431_AT1-RH5 Elaboração de um Manual sobre o Regime Jurídico da Utilização dos Recursos Hídricos na Perspetiva Contraordenacional	2015	Executada
SUP_P433_AT3-RH5 Reforço de Meios de Fiscalização do SEPNA para o combate à pesca ilegal de espécies migradoras	2015	Executada
SUP_P443_AT1-RH5 Reavaliação do Título de Utilização dos Recursos Hídricos (TURH) emitidos para os setores de atividades suscetíveis de causar poluição por substâncias perigosas	2015	Em execução
SUP_P449_AT3-RH5 Demarcação de troços navegáveis e flutuáveis	2015	Em execução
SUP_P450_AT4-RH5 Definir limites de descarga para as unidades industriais ligadas aos coletores municipais	2015	Em execução
SUP_P488_AT3-RH5 Atualização do levantamento do potencial de produção em mini-hídricas	2015	Executada
SUP_SUB_E334_AT7-RH5 Implementação da recomendação tarifária ERSAR n.º 2/2010	2015	Em execução
SUP_SUB_E62_AT7-RH5 Publicação do Diploma do regime económico e financeiro dos recursos hídricos e respetiva implementação	2015	Executada
SUP_SUB_E63_AT5-RH5 Fiscalização de unidades com títulos de utilização emitidos	2015	Em execução
SUP_SUB_P2_AT4-RH5 Garantia de boas condições agrícolas e ambientais	2015	Em execução
SUP_SUB_P25_AT1-RH5 Implementação e acompanhamento do Regime de Exercício da Atividade Industrial (REAI)	2015	Em execução
SUP_SUB_P269_AT4-RH5 Implementação de um sistema integrado de gestão dos Títulos de Utilização dos Recursos Hídricos (TURH)	2015	Executada
SUP_SUB_P32_AT5-RH5 Definição de programa plurianual de fiscalização	2015	Em execução
SUP_SUB_P337_AT6-RH5 Desenvolvimento de ações de sensibilização e formação	2015	Executada
SUP_SUB_P346_AT5-RH5 Reforço da monitorização da qualidade da água para abastecimento	2015	Executada

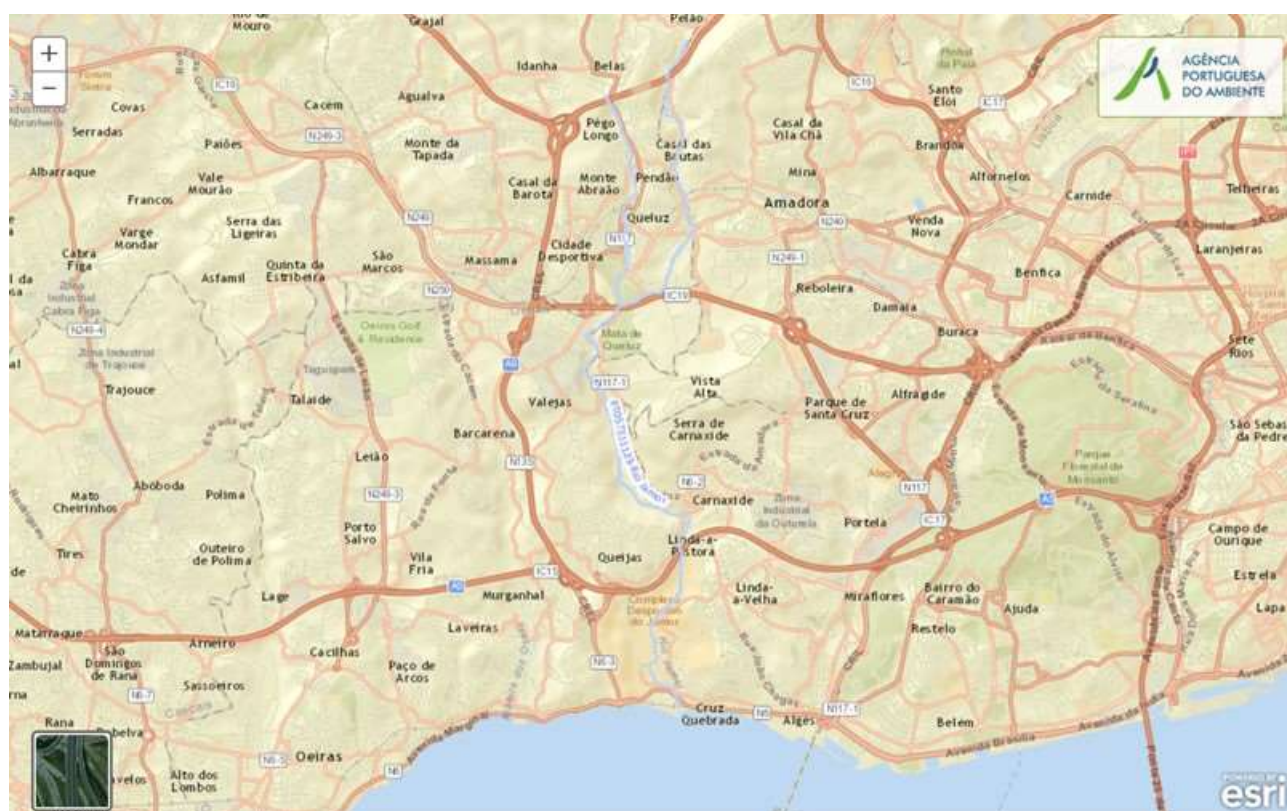
Medidas do 1º Ciclo de Planeamento		
Medida	Estado de implementação	
Código - Designação	Ano	Estado
público		
SUP_SUB_P36_AT4-RH5 Estudo para identificação de aglomerados onde é viável a adoção de soluções eficazes de drenagem e tratamento de águas residuais	2015	Em execução
SUP_SUB_P368_AT4-RH5 Integração dos dados relativos aos níveis de tratamento das águas destinadas ao consumo humano	2015	Em execução
SUP_SUB_P39_AT4-RH5 Implementação e acompanhamento do Regime de Exercício da Atividade Pecuária (REAP)	2015	Em execução
SUP_SUB_P422_AT1-RH5 Publicação do Regime de Utilização dos Recursos Hídricos e respetiva implementação - Decreto-Lei n.º 226-A/2007, de 31 de maio	2015	Executada
SUP_SUB_P424_AT1-RH5 Regularização excecional das utilizações dos recursos hídricos do Decreto-Lei n.º 226A/2007, de 31 de maio	2015	Executada
SUP_SUB_P425_AT1-RH5 Aplicação conjunta das disposições previstas na legislação relativa à responsabilidade ambiental	2015	Executada
SUP_SUB_P427_AT5-RH5 Otimização das redes de monitorização de avaliação do estado das massas de água e das zonas protegidas	2015	Executada
SUP_SUB_P445_AT5-RH5 Desenvolvimento e implementação de estudo piloto	2015	Executada
SUP_SUB_P480_AT4-RH5 Aplicação da recomendação IRAR nº 1/2007, gestão de fossas sépticas no âmbito de soluções particulares de disposição de águas residuais	2015	Em execução
SUP_SUB_P9_AT2-RH5 Balanço e reprogramação do Programa Nacional para o Uso Eficiente da água (PNUEA)	2015	Em execução
SUP_E54_AT3-RH5 Elaboração do projeto do “Guia metodológico para elaboração do Plano de Gestão de Risco de Inundações para Zonas Urbanas	2015	Não executada
SUP_P332_AT7-RH5 Estudo para avaliação de custos de escassez e aplicação de coeficientes de escassez diferenciados por bacia no cálculo da Taxa Recursos Hídricos (TRH)	2015	Não executada
SUP_P343_AT4-RH5 Estudo complementar para avaliação do impacte das pressões	2015	Não executada
SUP_P430_AT5-RH5 Estudo do impacto das alterações climáticas no cumprimento dos objetivos ambientais	2015	Não executada
SUP_P434_AT7-RH5 Análise da viabilidade de implementação de um plano para restabelecimento da conectividade dos cursos de água para a fauna piscícola	2015	Não executada
SUP_P448_AT3-RH5 Definição de áreas a preservar ao nível das bacias hidrográficas	2015	Não executada
SUP_SUB_P265_AT5-RH5 Acompanhamento dos impactes nas massas de água em resultado da implementação do Decreto-Lei n.º 276/2009, de 2 de outubro	2015	Não executada

Medidas do 1º Ciclo de Planeamento		
Medida	Estado de implementação	
Código - Designação	Ano	Estado
SUP_SUB_P28_AT4-RH5 Implementação e acompanhamento da Estratégia Nacional de Efluentes Agropecuários e Agroindustriais (ENEAPAI) no atual enquadramento legal	2015	Não executada
SUP_SUB_P364_AT3-RH5 Identificação de reservas estratégicas para fazer face a situações de escassez	2015	Não executada
SUP_SUB_P367_AT4-RH5 Identificação das áreas condicionadas à utilização agrícola de lamas de depuração e efluentes pecuários	2015	Não executada
SUP_SUB_P426_AT1-RH5 Regulamentação da Lei da Água	2015	Não executada
SUP_SUB_P440_AT3-RH5 Sistema de Previsão e Gestão de Secas	2015	Não executada

Medidas do 2º Ciclo de Planeamento		
Medida	Programação Física	
Código - Designação	1º Ciclo	Ano

A massa de água vai ainda beneficiar de medidas de âmbito regional, apresentadas na Parte 6 do PGRH.

Ficha de Caracterização de Massa de Água Superficial

Código: PT05TEJ1123**Nome:** Rio Jamor**Categoria:** Rio**Bacia hidrográfica:** Tejo**Natureza:** Natural**Sub-bacia hidrográfica:** Tejo**Tipologia:** Depósitos Sedimentares do Tejo e Sado**Extensão da MA (km):** 14,992**Internacional:** Não**Área da MA (km²):****Código ES:****Área da bacia da MA (km²):** 44,2179

Enquadramento Territorial

Concelhos: AMADORA, OEIRAS, SINTRA

Zonas Protegidas

Código	Tipo	Designação
--------	------	------------

Pressões Quantitativas e Qualitativas					
<i>Captação de água por setor de atividade</i>					
Setor	Volume (hm³/ano)			Pressão Significativa	
<i>Cargas por setor de atividade (kg/ano)</i>					
Setor	CBO₅	CQO	N_{total}	P_{total}	Pressão Significativa
Agrícola			5503,283	571,227	Sim
Golfe			822,908	17,917	Não
Pecuária			3683,925	193,329	Sim
<i>Pressão Transfronteiriça</i>					
Setor	Captações (Nº)		Rejeições de águas residuais (Nº)		

Pressões Hidromorfológicas				
Tipo			Valor	
Regularização Fluvial (km)			1,8	
<i>Barragens</i>				
Designação	Classe	Volume útil armazenado (hm³)	Dispositivos de transposição para peixes	Regime de Caudais Ecológicos
<i>Intervenções</i>				
Tipo de intervenção		Nº		
<i>Regularização fluvial</i>				
Tipo de intervenção		Objetivo		
Reperfilamento das secções transversais e aumento da sua capacidade de vazão		Defesa contra cheias		
<i>Transvases</i>				
Massa de água de destino (Código - Designação)	Objetivo		Caudal (m³/dia)	
<i>Pressão Transfronteiriça</i>				
Tipo de pressão			Valor	

Monitorização			
Estações			
Vigilância (n.º)	Operacional (n.º)	Hidrométrica (n.º)	Sedimentológica (n.º)
0	1	0	0

Avaliação do Estado		
Elementos de qualidade		
Tipo de Elemento	Classificação	Parâmetro
		Responsável/A recuperar
Estado/Potencial Ecológico		
Biológicos	Medíocre	Macroinvertebrados; Peixes
Hidromorfológicos	Bom	
Físico-Químicos Gerais	Bom	
Poluentes específicos	Desconhecido/Sem informação	
Estado Químico		
Substâncias Prioritárias e outros elementos	Desconhecido	

Classificação do estado				
Estado Químico				
Ciclo de Planeamento	Estado	Nível de confiança	Pressão(ões) responsável(eis)	Identificação da(s) Pressão(ões) responsável(eis)
1º Ciclo (2009-2015)	Bom			
2º Ciclo (2016-2021)	Desconhecido	Sem informação		
Estado/Potencial ecológico				
Ciclo de Planeamento	Estado	Nível de confiança	Pressão(ões) responsável(eis)	Identificação da(s) Pressão(ões) responsável(eis)
1º Ciclo (2009-2015)	Medíocre	Elevado		
2º Ciclo (2016-2021)	Medíocre	Elevado	2.10 Difusa - Outras	Pecuária

Classificação do estado				
2º Ciclo (2016-2021)	Medíocre	Elevado	2.2 Difusa - Agricultura	
2º Ciclo (2016-2021)	Medíocre	Elevado	2.6 Difusa - Águas residuais não ligadas à rede de drenagem	
2º Ciclo (2016-2021)	Medíocre	Elevado	4.1.2 Alteração física canal / leito / galeria ripícola / margem das massas de água para a agricultura	
Classificação do estado global				
1º Ciclo			2º Ciclo	
Inferior a Bom			Inferior a Bom	
Avaliação das Zonas Protegidas				
Designação	Ciclo de Planeamento			
	1º Ciclo		2º Ciclo	

Objetivos Ambientais	
Ciclo de Planeamento	
1º Ciclo	Inferior a Bom
Ano	2016-2021
Prorrogação ou derrogação	Artigo 4.º (4) - Exequibilidade técnica
Justificação	A escala das melhorias necessárias só pode, por razões de exequibilidade técnica em reduzir as pressões de origem difusa, ser realizada por fases que excedam o calendário estabelecido, estando prevista a sua implementação até 2021.
2º Ciclo	Inferior a Bom
Ano	2022-2027
Prorrogação ou derrogação	Artigo 4.º (4) - Exequibilidade técnica
Justificação	Recuperação reduzida dos ecossistemas aquáticos em massas de água sujeitas a pressões prolongadas. Medidas de controlo da poluição urbana e difusa de origem agrícola que não conseguem surtir efeito a médio prazo.

Observações

Medidas do 1º Ciclo de Planeamento		
Medida	Estado de implementação	
Código - Designação	Ano	Estado
SUP_E279_AT3-RH5 Reabilitação e requalificação de linhas de água	2015	Em execução
SUP_E311_AT6-RH5 SIARL - Sistema de Informação de Apoio à Reposição da Legalidade	2015	Executada
SUP_E345_AT4-RH5 Realização de planos de gestão de lamas e efluentes pecuários	2015	Em execução
SUP_P360_AT3-RH5 Desenvolvimento de Planos de Gestão dos Riscos de Inundações.	2015	Em execução
SUP_P361_AT1-RH5 Complemento dos sistemas de classificação do estado ecológico e do potencial ecológico das massas de água superficiais.	2015	Em execução
SUP_P37_AT2-RH5 Desenvolvimento de um estudo para identificação das zonas potenciais para a reutilização de águas residuais urbanas tratadas e de águas pluviais	2015	Em execução
SUP_P431_AT1-RH5 Elaboração de um Manual sobre o Regime Jurídico da Utilização dos Recursos Hídricos na Perspetiva Contraordenacional	2015	Executada
SUP_P433_AT3-RH5 Reforço de Meios de Fiscalização do SEPNA para o combate à pesca ilegal de espécies migradoras	2015	Executada
SUP_P443_AT1-RH5 Reavaliação do Título de Utilização dos Recursos Hídricos (TURH) emitidos para os setores de atividades suscetíveis de causar poluição por substâncias perigosas	2015	Em execução
SUP_P449_AT3-RH5 Demarcação de troços navegáveis e fluviáveis	2015	Em execução
SUP_P450_AT4-RH5 Definir limites de descarga para as unidades industriais ligadas aos coletores municipais	2015	Em execução
SUP_P488_AT3-RH5 Atualização do levantamento do potencial de produção em mini-hídricas	2015	Executada
SUP_SUB_E334_AT7-RH5 Implementação da recomendação tarifária ERSAR n.º 2/2010	2015	Em execução
SUP_SUB_E62_AT7-RH5 Publicação do Diploma do regime económico e financeiro dos recursos hídricos e respetiva implementação	2015	Executada
SUP_SUB_E63_AT5-RH5 Fiscalização de unidades com títulos de utilização emitidos	2015	Em execução
SUP_SUB_P2_AT4-RH5 Garantia de boas condições agrícolas e ambientais	2015	Em execução
SUP_SUB_P25_AT1-RH5 Implementação e acompanhamento do Regime de Exercício da Atividade Industrial (REAI)	2015	Em execução
SUP_SUB_P269_AT4-RH5 Implementação de um sistema integrado de gestão dos Títulos de	2015	Executada

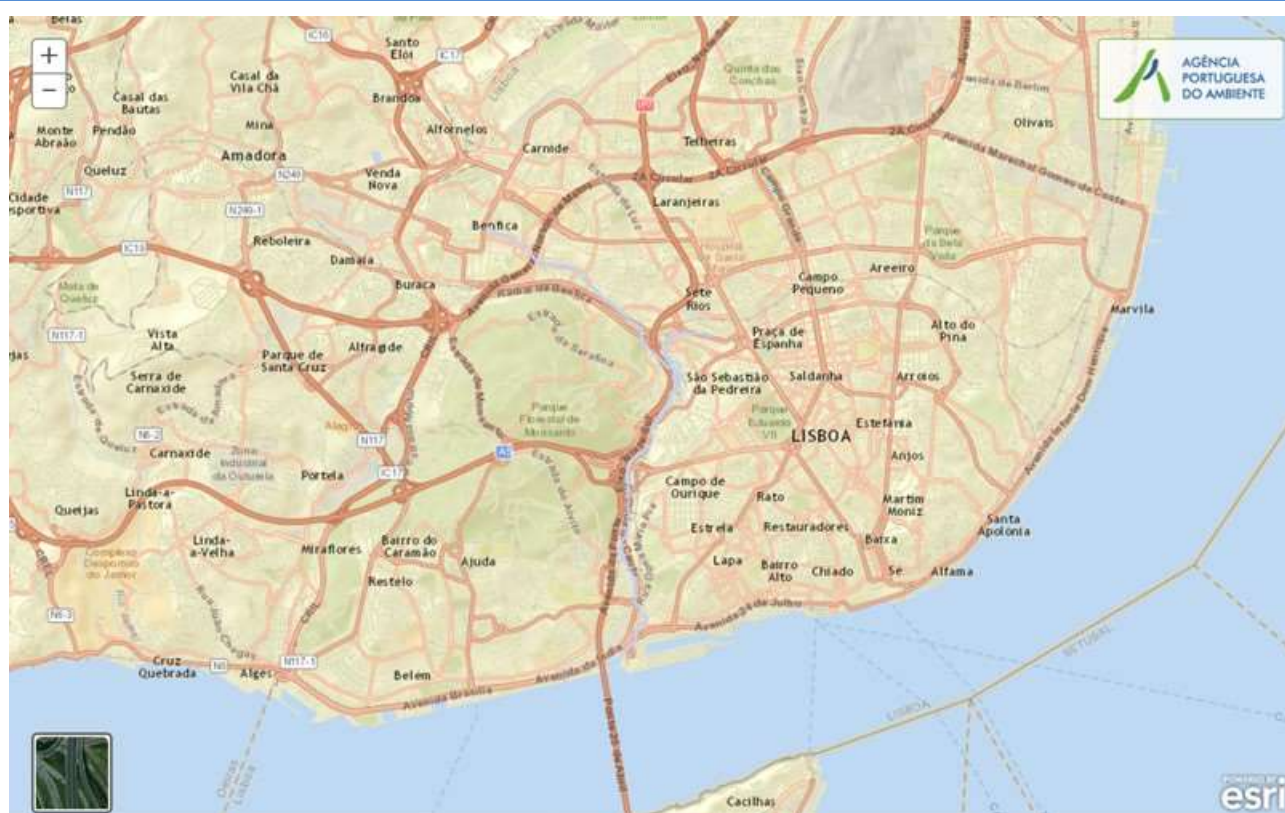
Medidas do 1º Ciclo de Planeamento		
Medida	Estado de implementação	
Código - Designação	Ano	Estado
Utilização dos Recursos Hídricos (TURH)		
SUP_SUB_P32_AT5-RH5 Definição de programa plurianual de fiscalização	2015	Em execução
SUP_SUB_P337_AT6-RH5 Desenvolvimento de ações de sensibilização e formação	2015	Executada
SUP_SUB_P346_AT5-RH5 Reforço da monitorização da qualidade da água para abastecimento público	2015	Executada
SUP_SUB_P36_AT4-RH5 Estudo para identificação de aglomerados onde é viável a adoção de soluções eficazes de drenagem e tratamento de águas residuais	2015	Em execução
SUP_SUB_P368_AT4-RH5 Integração dos dados relativos aos níveis de tratamento das águas destinadas ao consumo humano	2015	Em execução
SUP_SUB_P39_AT4-RH5 Implementação e acompanhamento do Regime de Exercício da Atividade Pecuária (REAP)	2015	Em execução
SUP_SUB_P422_AT1-RH5 Publicação do Regime de Utilização dos Recursos Hídricos e respetiva implementação - Decreto-Lei n.º 226-A/2007, de 31 de maio	2015	Executada
SUP_SUB_P424_AT1-RH5 Regularização excecional das utilizações dos recursos hídricos do Decreto-Lei n.º 226A/2007, de 31 de maio	2015	Executada
SUP_SUB_P425_AT1-RH5 Aplicação conjunta das disposições previstas na legislação relativa à responsabilidade ambiental	2015	Executada
SUP_SUB_P427_AT5-RH5 Otimização das redes de monitorização de avaliação do estado das massas de água e das zonas protegidas	2015	Executada
SUP_SUB_P480_AT4-RH5 Aplicação da recomendação IRAR nº 1/2007, gestão de fossas sépticas no âmbito de soluções particulares de disposição de águas residuais	2015	Em execução
SUP_SUB_P9_AT2-RH5 Balanço e reprogramação do Programa Nacional para o Uso Eficiente da água (PNUEA)	2015	Em execução
SUP_E54_AT3-RH5 Elaboração do projeto do “Guia metodológico para elaboração do Plano de Gestão de Risco de Inundações para Zonas Urbanas	2015	Não executada
SUP_P332_AT7-RH5 Estudo para avaliação de custos de escassez e aplicação de coeficientes de escassez diferenciados por bacia no cálculo da Taxa Recursos Hídricos (TRH)	2015	Não executada
SUP_P343_AT4-RH5 Estudo complementar para avaliação do impacte das pressões	2015	Não executada
SUP_P430_AT5-RH5 Estudo do impacto das alterações climáticas no cumprimento dos objetivos ambientais	2015	Não executada
SUP_P434_AT7-RH5 Análise da viabilidade de implementação de um plano para restabelecimento da conectividade dos cursos de água para a fauna piscícola	2015	Não executada

Medidas do 1º Ciclo de Planeamento		
Medida	Estado de implementação	
Código - Designação	Ano	Estado
SUP_P448_AT3-RH5 Definição de áreas a preservar ao nível das bacias hidrográficas	2015	Não executada
SUP_SUB_P265_AT5-RH5 Acompanhamento dos impactes nas massas de água em resultado da implementação do Decreto-Lei n.º 276/2009, de 2 de outubro	2015	Não executada
SUP_SUB_P28_AT4-RH5 Implementação e acompanhamento da Estratégia Nacional de Efluentes Agropecuários e Agroindustriais (ENEAPAI) no atual enquadramento legal	2015	Não executada
SUP_SUB_P364_AT3-RH5 Identificação de reservas estratégicas para fazer face a situações de escassez	2015	Não executada
SUP_SUB_P367_AT4-RH5 Identificação das áreas condicionadas à utilização agrícola de lamas de depuração e efluentes pecuários	2015	Não executada
SUP_SUB_P426_AT1-RH5 Regulamentação da Lei da Água	2015	Não executada
SUP_SUB_P440_AT3-RH5 Sistema de Previsão e Gestão de Secas	2015	Não executada

Medidas do 2º Ciclo de Planeamento		
Medida	Programação Física	
Código - Designação	1º Ciclo	Ano
PTE1P15M01_SUP_RH5 Reabilitação dos emissários do sistema de transporte e tratamento de águas residuais em alta, nos municípios de Oeiras, Cascais e Sintra no subsistema da ETAR da Guia	Não	2016-2019
PTE3P02M05_SUP_RH5 Projeto de renaturalização do Rio Jamor e dos seus afluentes	Não	2017-2020

A massa de água vai ainda beneficiar de medidas de âmbito regional, apresentadas na Parte 6 do PGRH.

Ficha de Caracterização de Massa de Água Superficial

Código: PT05TEJ1124**Nome:** Ribeira de Alcântara**Categoria:** Rio**Bacia hidrográfica:** Tejo**Natureza:** Fortemente Modificada**Sub-bacia hidrográfica:** Tejo**Tipologia:** Depósitos Sedimentares do Tejo e Sado**Extensão da MA (km):** 9,1053**Internacional:** Não**Área da MA (km²):****Código ES:****Área da bacia da MA (km²):** 39,7205

Enquadramento Territorial

Concelhos: AMADORA, LISBOA

Zonas Protegidas

Código	Tipo	Designação
--------	------	------------

Pressões Quantitativas e Qualitativas					
<i>Captação de água por setor de atividade</i>					
Setor		Volume (hm ³ /ano)		Pressão Significativa	
<i>Cargas por setor de atividade (kg/ano)</i>					
Setor	CBO ₅	CQO	N _{total}	P _{total}	Pressão Significativa
Agrícola			1501,179	86,408	Não
Pecuária			290,78	14,716	Não
<i>Pressão Transfronteiriça</i>					
Setor		Captações (Nº)		Rejeições de águas residuais (Nº)	

Pressões Hidromorfológicas				
Tipo			Valor	
<i>Barragens</i>				
Designação	Classe	Volume útil armazenado (hm ³)	Dispositivos de transposição para peixes	Regime de Caudais Ecológicos
<i>Intervenções</i>				
Tipo de intervenção			Nº	
<i>Regularização fluvial</i>				
Tipo de intervenção			Objetivo	
<i>Transvases</i>				
Massa de água de destino (Código - Designação)	Objetivo		Caudal (m ³ /dia)	
<i>Pressão Transfronteiriça</i>				
Tipo de pressão			Valor	

Monitorização			
<i>Estações</i>			
Vigilância (n.º)	Operacional (n.º)	Hidrométrica (n.º)	Sedimentológica (n.º)

Monitorização			
0	0	0	0

Avaliação do Estado		
Elementos de qualidade		
Tipo de Elemento	Classificação	Parâmetro
		Responsável/A recuperar
Estado/Potencial Ecológico		
Biológicos	Desconhecido/Sem informação	
Hidromorfológicos	Desconhecido/Sem informação	
Físico-Químicos Gerais	Desconhecido/Sem informação	
Poluentes específicos	Desconhecido/Sem informação	
Estado Químico		
Substâncias Prioritárias e outros elementos	Desconhecido	

Classificação do estado				
Estado Químico				
Ciclo de Planeamento	Estado	Nível de confiança	Pressão(ões) responsável(eis)	Identificação da(s) Pressão(ões) responsável(eis)
1º Ciclo (2009-2015)	Bom			
2º Ciclo (2016-2021)	Desconhecido	Sem informação		
Estado/Potencial ecológico				
Ciclo de Planeamento	Estado	Nível de confiança	Pressão(ões) responsável(eis)	Identificação da(s) Pressão(ões) responsável(eis)
1º Ciclo (2009-2015)	Razoável	Baixo		
2º Ciclo (2016-2021)	Mau	Baixo	2.6 Difusa - Águas residuais não ligadas à rede de drenagem	

Classificação do estado				
2º Ciclo (2016-2021)	Mau	Baixo	4.1.4 Alteração física canal / leito / galeria ripícola / margem das massas de água - Outros	
Classificação do estado global				
1º Ciclo			2º Ciclo	
Inferior a Bom			Inferior a Bom	
Avaliação das Zonas Protegidas				
Designação		Ciclo de Planeamento		
		1º Ciclo	2º Ciclo	

Objetivos Ambientais	
Ciclo de Planeamento	
1º Ciclo	Inferior a Bom
Ano	2015
Prorrogação ou derrogação	
Justificação	
2º Ciclo	Inferior a Bom
Ano	2022-2027
Prorrogação ou derrogação	Artigo 4.º (4) - Custo desproporcionado
Justificação	Recuperação reduzida dos ecossistemas aquáticos em massas de água sujeitas a pressões prolongadas.

Observações

Medidas do 1º Ciclo de Planeamento		
Medida	Estado de implementação	
Código - Designação	Ano	Estado
SUP_E279_AT3-RH5 Reabilitação e requalificação de linhas de água	2015	Em execução
SUP_E311_AT6-RH5 SIARL - Sistema de Informação de Apoio à Reposição da Legalidade	2015	Executada
SUP_E345_AT4-RH5 Realização de planos de gestão de lamas e efluentes pecuários	2015	Em execução
SUP_P360_AT3-RH5 Desenvolvimento de Planos de Gestão dos Riscos de Inundações.	2015	Em execução
SUP_P361_AT1-RH5 Complemento dos sistemas de classificação do estado ecológico e do potencial ecológico das massas de água superficiais.	2015	Em execução
SUP_P431_AT1-RH5 Elaboração de um Manual sobre o Regime Jurídico da Utilização dos Recursos Hídricos na Perspetiva Contraordenacional	2015	Executada
SUP_P433_AT3-RH5 Reforço de Meios de Fiscalização do SEPNA para o combate à pesca ilegal de espécies migradoras	2015	Executada
SUP_P443_AT1-RH5 Reavaliação do Título de Utilização dos Recursos Hídricos (TURH) emitidos para os setores de atividades suscetíveis de causar poluição por substâncias perigosas	2015	Em execução
SUP_P449_AT3-RH5 Demarcação de troços navegáveis e fluviáveis	2015	Em execução
SUP_P450_AT4-RH5 Definir limites de descarga para as unidades industriais ligadas aos coletores municipais	2015	Em execução
SUP_P488_AT3-RH5 Atualização do levantamento do potencial de produção em mini-hídricas	2015	Executada
SUP_SUB_E334_AT7-RH5 Implementação da recomendação tarifária ERSAR n.º 2/2010	2015	Em execução
SUP_SUB_E62_AT7-RH5 Publicação do Diploma do regime económico e financeiro dos recursos hídricos e respetiva implementação	2015	Executada
SUP_SUB_E63_AT5-RH5 Fiscalização de unidades com títulos de utilização emitidos	2015	Em execução
SUP_SUB_P2_AT4-RH5 Garantia de boas condições agrícolas e ambientais	2015	Em execução
SUP_SUB_P25_AT1-RH5 Implementação e acompanhamento do Regime de Exercício da Atividade Industrial (REAI)	2015	Em execução
SUP_SUB_P269_AT4-RH5 Implementação de um sistema integrado de gestão dos Títulos de Utilização dos Recursos Hídricos (TURH)	2015	Executada
SUP_SUB_P32_AT5-RH5 Definição de programa plurianual de fiscalização	2015	Em execução
SUP_SUB_P337_AT6-RH5 Desenvolvimento de ações de sensibilização e formação	2015	Executada
SUP_SUB_P346_AT5-RH5 Reforço da monitorização da qualidade da água para abastecimento público	2015	Executada

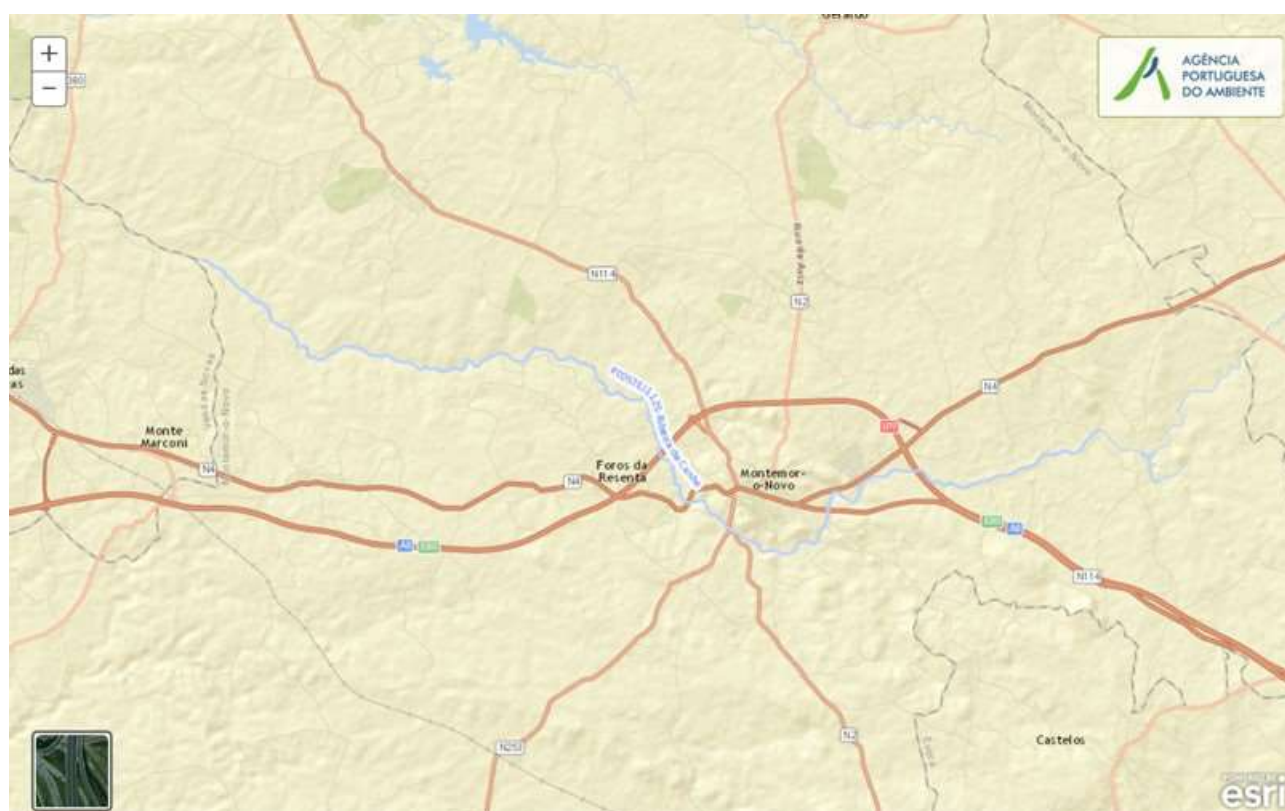
Medidas do 1º Ciclo de Planeamento		
Medida	Estado de implementação	
Código - Designação	Ano	Estado
SUP_SUB_P36_AT4-RH5 Estudo para identificação de aglomerados onde é viável a adoção de soluções eficazes de drenagem e tratamento de águas residuais	2015	Em execução
SUP_SUB_P368_AT4-RH5 Integração dos dados relativos aos níveis de tratamento das águas destinadas ao consumo humano	2015	Em execução
SUP_SUB_P39_AT4-RH5 Implementação e acompanhamento do Regime de Exercício da Atividade Pecuária (REAP)	2015	Em execução
SUP_SUB_P422_AT1-RH5 Publicação do Regime de Utilização dos Recursos Hídricos e respetiva implementação - Decreto-Lei n.º 226-A/2007, de 31 de maio	2015	Executada
SUP_SUB_P424_AT1-RH5 Regularização excecional das utilizações dos recursos hídricos do Decreto-Lei n.º 226A/2007, de 31 de maio	2015	Executada
SUP_SUB_P425_AT1-RH5 Aplicação conjunta das disposições previstas na legislação relativa à responsabilidade ambiental	2015	Executada
SUP_SUB_P427_AT5-RH5 Otimização das redes de monitorização de avaliação do estado das massas de água e das zonas protegidas	2015	Executada
SUP_SUB_P480_AT4-RH5 Aplicação da recomendação IRAR nº 1/2007, gestão de fossas sépticas no âmbito de soluções particulares de disposição de águas residuais	2015	Em execução
SUP_SUB_P489_AT5-RH5 Revisão da delimitação de massas de água subterrâneas e superficiais	2015	Executada
SUP_SUB_P9_AT2-RH5 Balanço e reprogramação do Programa Nacional para o Uso Eficiente da água (PNUEA)	2015	Em execução
SUP_E54_AT3-RH5 Elaboração do projeto do “Guia metodológico para elaboração do Plano de Gestão de Risco de Inundações para Zonas Urbanas	2015	Não executada
SUP_P332_AT7-RH5 Estudo para avaliação de custos de escassez e aplicação de coeficientes de escassez diferenciados por bacia no cálculo da Taxa Recursos Hídricos (TRH)	2015	Não executada
SUP_P343_AT4-RH5 Estudo complementar para avaliação do impacte das pressões	2015	Não executada
SUP_P430_AT5-RH5 Estudo do impacto das alterações climáticas no cumprimento dos objetivos ambientais	2015	Não executada
SUP_P434_AT7-RH5 Análise da viabilidade de implementação de um plano para restabelecimento da conectividade dos cursos de água para a fauna piscícola	2015	Não executada
SUP_P448_AT3-RH5 Definição de áreas a preservar ao nível das bacias hidrográficas	2015	Não executada
SUP_SUB_P265_AT5-RH5 Acompanhamento dos impactes nas massas de água em resultado da implementação do Decreto-Lei n.º 276/2009, de 2 de outubro	2015	Não executada

Medidas do 1º Ciclo de Planeamento		
Medida	Estado de implementação	
Código - Designação	Ano	Estado
SUP_SUB_P28_AT4-RH5 Implementação e acompanhamento da Estratégia Nacional de Efluentes Agropecuários e Agroindustriais (ENEAPAI) no atual enquadramento legal	2015	Não executada
SUP_SUB_P364_AT3-RH5 Identificação de reservas estratégicas para fazer face a situações de escassez	2015	Não executada
SUP_SUB_P367_AT4-RH5 Identificação das áreas condicionadas à utilização agrícola de lamas de depuração e efluentes pecuários	2015	Não executada
SUP_SUB_P426_AT1-RH5 Regulamentação da Lei da Água	2015	Não executada
SUP_SUB_P440_AT3-RH5 Sistema de Previsão e Gestão de Secas	2015	Não executada

Medidas do 2º Ciclo de Planeamento		
Medida	Programação Física	
Código - Designação	1º Ciclo	Ano
PTE1P01M14_SUP_RH5 Intervenções no sistema de saneamento da ETAR de Alcântara, concelho de Lisboa	Não	2017-2019
PTE1P06M11_RH5 Condicionantes à valorização agrícola de lamas de depuração e efluentes pecuários	Não	2016-2021

A massa de água vai ainda beneficiar de medidas de âmbito regional, apresentadas na Parte 6 do PGRH.

Ficha de Caracterização de Massa de Água Superficial

Código: PT05TEJ1125**Nome:** Ribeira de Canha**Categoria:** Rio**Bacia hidrográfica:** Tejo**Natureza:** Natural**Sub-bacia hidrográfica:** Almansôr**Tipologia:** Rios do Sul de Média-Grande Dimensão**Extensão da MA (km):** 34,584**Internacional:** Não**Área da MA (km²):****Código ES:****Área da bacia da MA (km²):** 132,0099

Enquadramento Territorial

Concelhos: MONTEMOR-O-NOVO

Zonas Protegidas

Código	Tipo	Designação
--------	------	------------

Pressões Quantitativas e Qualitativas

Captação de água por setor de atividade

Setor	Volume (hm ³ /ano)	Pressão Significativa
Indústria	0,032	Não

Pressões Quantitativas e Qualitativas					
Pecuária		0,00004		Não	
Cargas por setor de atividade (kg/ano)					
Setor	CBO ₅	CQO	N _{total}	P _{total}	Pressão Significativa
Urbano	69401,779	173893,567	29358,25	3768,731	Sim
Agrícola			45089,436	6899,992	Sim
Pecuária			57558,479	2502,439	Sim
Pressão Transfronteiriça					
Setor	Captações (Nº)		Rejeições de águas residuais (Nº)		

Pressões Hidromorfológicas				
Tipo			Valor	
Barragens (N.º)			44	
Barragens				
Designação	Classe	Volume útil armazenado (hm ³)	Dispositivos de transposição para peixes	Regime de Caudais Ecológicos
25 Abril UCP	Outras IH			
25 Abril UCP1	Grandes Barragens (RSB)	0,012		
A Cunhal Herdeiros	Outras IH	0,055		
A Cunhal Herdeiros 1	Outras IH	0,14		
A e Silva UCPA	Outras IH			
António J A Pinto	Outras IH			
António Joaquim	Outras IH			
António Maria M Lobos	Outras IH			A implementar
António S Delca	Outras IH			
Artur H Arranja	Outras IH			
Baltazar Lascas 2	Outras IH	0,023		
Barragem sita na "Herdade da Casa	Outras IH			

Pressões Hidromorfológicas				
Branca"				
Barragem sita na "Herdade da Casa Branca"	Outras IH			
Barragem sita na Courela Cruz dos Finados	Outras IH			
Clotilde M C Chabot	Outras IH			A implementar
Clotilde M C Chabot1	Outras IH			A implementar
Cruz de Finados	Outras IH			
Francisco B Lobos	Outras IH	0,03		
Francisco J Ramos	Outras IH			
Francisco Maceira	Outras IH			
Freixo Meio	Outras IH			
Gregório E Rodrigo	Outras IH	0,018		
Henrique Vacas	Outras IH	0,011		
Henrique Vacas 1	Outras IH	0,011		
João Adelino UCPA	Outras IH			A implementar
Joaquim Comenda	Outras IH	0,017		
Joaquim Felício	Outras IH	0,005		A implementar
Joaquim Manuel Antunes de Sousa	Outras IH	0,078		
Jogo	Outras IH			
José Adelino Santos	Outras IH			
José Comenda	Outras IH			
Luís Cantanhede	Outras IH			
Manuel Capoulas	Outras IH	0,04		
Manuel Silva 6	Outras IH	0,075		
Manuel Silva 7	Outras IH	0,012		
Mestrinhos	Outras IH			
Ped,Alvas Coop	Outras IH			
Ped,Alvas Coop 1	Outras IH			

Pressões Hidromorfológicas				
Portaleiro	Outras IH			
Portaleiro 1	Outras IH			
Simão António Roque	Outras IH	0,006		
Tramagueira	Outras IH			
Vale Figueira UCPA	Outras IH			
Zambujeiro	Outras IH			
Intervenções				
Tipo de intervenção			Nº	
Regularização fluvial				
Tipo de intervenção			Objetivo	
Transvases				
Massa de água de destino (Código - Designação)		Objetivo		Caudal (m³/dia)
Pressão Transfronteiriça				
Tipo de pressão			Valor	

Monitorização			
Estações			
Vigilância (n.º)	Operacional (n.º)	Hidrométrica (n.º)	Sedimentológica (n.º)
0	0	0	0

Avaliação do Estado		
Elementos de qualidade		
Tipo de Elemento	Classificação	Parâmetro
		Responsável/A recuperar
Estado/Potencial Ecológico		
Biológicos	Desconhecido/Sem informação	

Avaliação do Estado		
Hidromorfológicos	Desconhecido/Sem informação	
Físico-Químicos Gerais	Desconhecido/Sem informação	
Poluentes específicos	Desconhecido/Sem informação	
Estado Químico		
Substâncias Prioritárias e outros elementos	Desconhecido	

Classificação do estado				
Estado Químico				
Ciclo de Planeamento	Estado	Nível de confiança	Pressão(ões) responsável(eis)	Identificação da(s) Pressão(ões) responsável(eis)
1º Ciclo (2009-2015)	Bom			
2º Ciclo (2016-2021)	Desconhecido	Sem informação		
Estado/Potencial ecológico				
Ciclo de Planeamento	Estado	Nível de confiança	Pressão(ões) responsável(eis)	Identificação da(s) Pressão(ões) responsável(eis)
1º Ciclo (2009-2015)	Medíocre	Elevado		
2º Ciclo (2016-2021)	Razoável	Baixo	1.1 Pontual - Águas Residuais Urbanas	ETAR de São Pedro
2º Ciclo (2016-2021)	Razoável	Baixo	2.10 Difusa - Outras	Pecuária
2º Ciclo (2016-2021)	Razoável	Baixo	2.2 Difusa - Agricultura	
2º Ciclo (2016-2021)	Razoável	Baixo	4.3.1 Alteração Hidrológica - Agricultura	
Classificação do estado global				
1º Ciclo			2º Ciclo	
Inferior a Bom			Inferior a Bom	

<i>Classificação do estado</i>		
<i>Avaliação das Zonas Protegidas</i>		
<i>Designação</i>	<i>Ciclo de Planeamento</i>	
	<i>1º Ciclo</i>	<i>2º Ciclo</i>

<i>Objetivos Ambientais</i>	
<i>Ciclo de Planeamento</i>	
1º Ciclo	Inferior a Bom
Ano	2022-2027
Prorrogação ou derrogação	Artigo 4.º (4) - Exequibilidade técnica
Justificação	A escala das melhorias necessárias só pode, por razões de exequibilidade técnica em reduzir as pressões de origem tópica e difusa, ser realizada por fases que excedam o calendário estabelecido, estando prevista a sua implementação até 2027.
2º Ciclo	Inferior a Bom
Ano	2016-2021
Prorrogação ou derrogação	Artigo 4.º (4) - Condições naturais
Justificação	Intervenções nos sistemas de saneamento que não foram concluídas antes de 2015. Medidas de controlo da poluição difusa de origem agrícola que não conseguiram surtir efeito até 2015.

<i>Observações</i>

<i>Medidas do 1º Ciclo de Planeamento</i>		
<i>Medida</i>	<i>Estado de implementação</i>	
<i>Código - Designação</i>	<i>Ano</i>	<i>Estado</i>
SUP_E279_AT3-RH5 Reabilitação e requalificação de linhas de água	2015	Em execução
SUP_E311_AT6-RH5 SIARL - Sistema de Informação de Apoio à Reposição da Legalidade	2015	Executada
SUP_E345_AT4-RH5 Realização de planos de gestão de lamas e efluentes pecuários	2015	Em execução

Medidas do 1º Ciclo de Planeamento		
Medida	Estado de implementação	
Código - Designação	Ano	Estado
SUP_P360_AT3-RH5 Desenvolvimento de Planos de Gestão dos Riscos de Inundações.	2015	Em execução
SUP_P361_AT1-RH5 Complemento dos sistemas de classificação do estado ecológico e do potencial ecológico das massas de água superficiais.	2015	Em execução
SUP_P431_AT1-RH5 Elaboração de um Manual sobre o Regime Jurídico da Utilização dos Recursos Hídricos na Perspetiva Contraordenacional	2015	Executada
SUP_P433_AT3-RH5 Reforço de Meios de Fiscalização do SEPNA para o combate à pesca ilegal de espécies migradoras	2015	Executada
SUP_P443_AT1-RH5 Reavaliação do Título de Utilização dos Recursos Hídricos (TURH) emitidos para os setores de atividades suscetíveis de causar poluição por substâncias perigosas	2015	Em execução
SUP_P449_AT3-RH5 Demarcação de troços navegáveis e flutuáveis	2015	Em execução
SUP_P450_AT4-RH5 Definir limites de descarga para as unidades industriais ligadas aos coletores municipais	2015	Em execução
SUP_P488_AT3-RH5 Atualização do levantamento do potencial de produção em mini-hídricas	2015	Executada
SUP_P494_AT4-RH5 Aumento do nível de atendimento dos sistemas de drenagem de águas residuais	2015	Executada
SUP_SUB_E334_AT7-RH5 Implementação da recomendação tarifária ERSAR n.º 2/2010	2015	Em execução
SUP_SUB_E62_AT7-RH5 Publicação do Diploma do regime económico e financeiro dos recursos hídricos e respetiva implementação	2015	Executada
SUP_SUB_E63_AT5-RH5 Fiscalização de unidades com títulos de utilização emitidos	2015	Em execução
SUP_SUB_P2_AT4-RH5 Garantia de boas condições agrícolas e ambientais	2015	Em execução
SUP_SUB_P25_AT1-RH5 Implementação e acompanhamento do Regime de Exercício da Atividade Industrial (REAI)	2015	Em execução
SUP_SUB_P269_AT4-RH5 Implementação de um sistema integrado de gestão dos Títulos de Utilização dos Recursos Hídricos (TURH)	2015	Executada
SUP_SUB_P32_AT5-RH5 Definição de programa plurianual de fiscalização	2015	Em execução
SUP_SUB_P337_AT6-RH5 Desenvolvimento de ações de sensibilização e formação	2015	Executada
SUP_SUB_P346_AT5-RH5 Reforço da monitorização da qualidade da água para abastecimento público	2015	Executada
SUP_SUB_P36_AT4-RH5 Estudo para identificação de aglomerados onde é viável a adoção de soluções eficazes de drenagem e tratamento de águas residuais	2015	Em execução

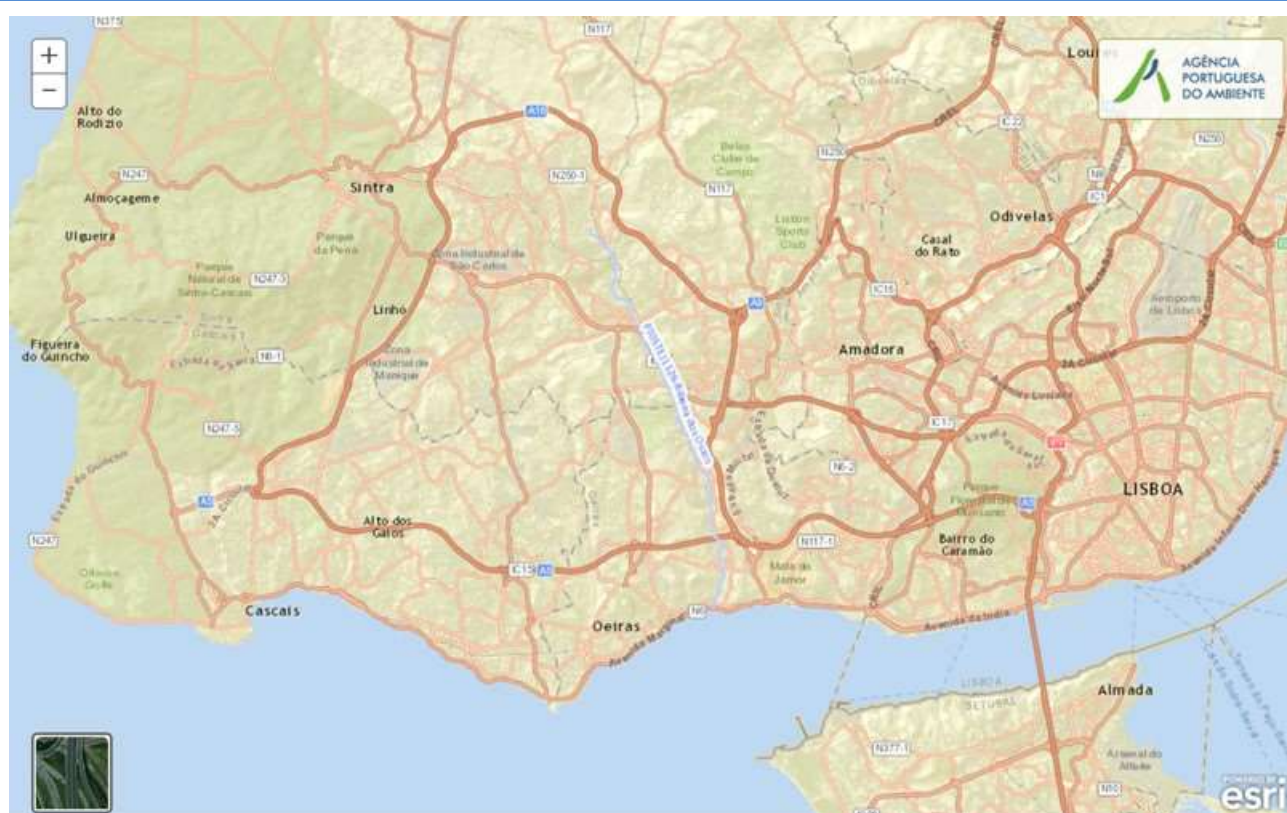
Medidas do 1º Ciclo de Planeamento		
Medida	Estado de implementação	
Código - Designação	Ano	Estado
SUP_SUB_P368_AT4-RH5 Integração dos dados relativos aos níveis de tratamento das águas destinadas ao consumo humano	2015	Em execução
SUP_SUB_P39_AT4-RH5 Implementação e acompanhamento do Regime de Exercício da Atividade Pecuária (REAP)	2015	Em execução
SUP_SUB_P422_AT1-RH5 Publicação do Regime de Utilização dos Recursos Hídricos e respetiva implementação - Decreto-Lei n.º 226-A/2007, de 31 de maio	2015	Executada
SUP_SUB_P424_AT1-RH5 Regularização excecional das utilizações dos recursos hídricos do Decreto-Lei n.º 226A/2007, de 31 de maio	2015	Executada
SUP_SUB_P425_AT1-RH5 Aplicação conjunta das disposições previstas na legislação relativa à responsabilidade ambiental	2015	Executada
SUP_SUB_P427_AT5-RH5 Otimização das redes de monitorização de avaliação do estado das massas de água e das zonas protegidas	2015	Executada
SUP_SUB_P445_AT5-RH5 Desenvolvimento e implementação de estudo piloto	2015	Executada
SUP_SUB_P480_AT4-RH5 Aplicação da recomendação IRAR nº 1/2007, gestão de fossas sépticas no âmbito de soluções particulares de disposição de águas residuais	2015	Em execução
SUP_SUB_P9_AT2-RH5 Balanço e reprogramação do Programa Nacional para o Uso Eficiente da água (PNUEA)	2015	Em execução
SUP_E492_AT4-RH5 Construção/remodelação de ETAR do município de Montemor-o-Novo e de Arraiolos	2015	Em execução
SUP_E54_AT3-RH5 Elaboração do projeto do “Guia metodológico para elaboração do Plano de Gestão de Risco de Inundações para Zonas Urbanas	2015	Não executada
SUP_P332_AT7-RH5 Estudo para avaliação de custos de escassez e aplicação de coeficientes de escassez diferenciados por bacia no cálculo da Taxa Recursos Hídricos (TRH)	2015	Não executada
SUP_P343_AT4-RH5 Estudo complementar para avaliação do impacte das pressões	2015	Não executada
SUP_P358_AT2-RH5 Desenvolvimento de estudos de simulação de albufeiras dos aproveitamentos hidroagrícolas do grupo II	2015	Não executada
SUP_P430_AT5-RH5 Estudo do impacto das alterações climáticas no cumprimento dos objetivos ambientais	2015	Não executada
SUP_P434_AT7-RH5 Análise da viabilidade de implementação de um plano para restabelecimento da conectividade dos cursos de água para a fauna piscícola	2015	Não executada
SUP_P448_AT3-RH5 Definição de áreas a preservar ao nível das bacias hidrográficas	2015	Não executada
SUP_SUB_P265_AT5-RH5 Acompanhamento dos impactes nas massas de água em resultado	2015	Não executada

Medidas do 1º Ciclo de Planeamento		
Medida	Estado de implementação	
Código - Designação	Ano	Estado
da implementação do Decreto-Lei n.º 276/2009, de 2 de outubro		
SUP_SUB_P28_AT4-RH5 Implementação e acompanhamento da Estratégia Nacional de Efluentes Agropecuários e Agroindustriais (ENEAPAI) no atual enquadramento legal	2015	Não executada
SUP_SUB_P364_AT3-RH5 Identificação de reservas estratégicas para fazer face a situações de escassez	2015	Não executada
SUP_SUB_P367_AT4-RH5 Identificação das áreas condicionadas à utilização agrícola de lamas de depuração e efluentes pecuários	2015	Não executada
SUP_SUB_P426_AT1-RH5 Regulamentação da Lei da Água	2015	Não executada
SUP_SUB_P440_AT3-RH5 Sistema de Previsão e Gestão de Secas	2015	Não executada

Medidas do 2º Ciclo de Planeamento		
Medida	Programação Física	
Código - Designação	1º Ciclo	Ano
PTE1P01M18_SUP_RH5 Construção da nova ETAR de Montemor-o-Novo, em substituição da ETAR de S. Pedro, no concelho de Montemor-o-Novo	Sim	2016-2017

A massa de água vai ainda beneficiar de medidas de âmbito regional, apresentadas na Parte 6 do PGRH.

Ficha de Caracterização de Massa de Água Superficial

Código: PT05TEJ1126**Nome:** Ribeira dos Ossos**Categoria:** Rio**Bacia hidrográfica:** Tejo**Natureza:** Natural**Sub-bacia hidrográfica:** Tejo**Tipologia:** Depósitos Sedimentares do Tejo e Sado**Extensão da MA (km):** 12,7061**Internacional:** Não**Área da MA (km²):****Código ES:****Área da bacia da MA (km²):** 34,2172

Enquadramento Territorial

Concelhos: OEIRAS, SINTRA

Zonas Protegidas

Código	Tipo	Designação
--------	------	------------

Pressões Quantitativas e Qualitativas					
<i>Captação de água por setor de atividade</i>					
Setor		Volume (hm³/ano)		Pressão Significativa	
<i>Cargas por setor de atividade (kg/ano)</i>					
Setor	CBO₅	CQO	N_{total}	P_{total}	Pressão Significativa
Agrícola			5580,016	773,832	Sim
Golfe			4,511	0,098	Não
Pecuária			3052,944	160,944	Não
<i>Pressão Transfronteiriça</i>					
Setor		Captações (N^o)		Rejeições de águas residuais (N^o)	

Pressões Hidromorfológicas				
Tipo			Valor	
Regularização Fluvial (km)			3,72	
Barragens (N.º)			1	
<i>Barragens</i>				
Designação	Classe	Volume útil armazenado (hm³)	Dispositivos de transposição para peixes	Regime de Caudais Ecológicos
Tercena	Outras IH			
<i>Intervenções</i>				
Tipo de intervenção			Nº	
<i>Regularização fluvial</i>				
Tipo de intervenção			Objetivo	
Reperfilamento das secções transversais e aumento da sua capacidade de vazão			Defesa contra cheias	
<i>Transvases</i>				
Massa de água de destino (Código - Designação)		Objetivo		Caudal (m³/dia)

Pressões Hidromorfológicas	
<i>Pressão Transfronteiriça</i>	
<i>Tipo de pressão</i>	<i>Valor</i>

Monitorização			
<i>Estações</i>			
<i>Vigilância (n.º)</i>	<i>Operacional (n.º)</i>	<i>Hidrométrica (n.º)</i>	<i>Sedimentológica (n.º)</i>
0	0	0	0

Avaliação do Estado		
<i>Elementos de qualidade</i>		
<i>Tipo de Elemento</i>	<i>Classificação</i>	<i>Parâmetro</i>
		<i>Responsável/A recuperar</i>
<i>Estado/Potencial Ecológico</i>		
Biológicos	Desconhecido/Sem informação	
Hidromorfológicos	Desconhecido/Sem informação	
Físico-Químicos Gerais	Desconhecido/Sem informação	
Poluentes específicos	Desconhecido/Sem informação	
<i>Estado Químico</i>		
Substâncias Prioritárias e outros elementos	Desconhecido	

Classificação do estado				
<i>Estado Químico</i>				
<i>Ciclo de Planeamento</i>	<i>Estado</i>	<i>Nível de confiança</i>	<i>Pressão(ões) responsável(eis)</i>	<i>Identificação da(s) Pressão(ões) responsável(eis)</i>
1º Ciclo (2009-2015)	Bom			

Classificação do estado				
2º Ciclo (2016-2021)	Desconhecido	Sem informação		
Estado/Potencial ecológico				
Ciclo de Planeamento	Estado	Nível de confiança	Pressão(ões) responsável(eis)	Identificação da(s) Pressão(ões) responsável(eis)
1º Ciclo (2009-2015)	Medíocre	Elevado		
2º Ciclo (2016-2021)	Medíocre	Baixo	2.2 Difusa - Agricultura	
2º Ciclo (2016-2021)	Medíocre	Baixo	2.6 Difusa - Águas residuais não ligadas à rede de drenagem	
2º Ciclo (2016-2021)	Medíocre	Baixo	4.1.1 Alteração física canal / leito / galeria ripícola / margem das massas de água para controlo de cheias	
Classificação do estado global				
1º Ciclo			2º Ciclo	
Inferior a Bom			Inferior a Bom	
Avaliação das Zonas Protegidas				
Designação	Ciclo de Planeamento			
	1º Ciclo		2º Ciclo	

Objetivos Ambientais	
Ciclo de Planeamento	
1º Ciclo	Inferior a Bom
Ano	2016-2021
Prorrogação ou derrogação	Artigo 4.º (4) - Exequibilidade técnica
Justificação	A escala das melhorias necessárias só pode, por razões de exequibilidade técnica em reduzir as pressões de origem difusa, ser realizada por fases que excedam o calendário estabelecido, estando prevista a sua implementação até 2021.
2º Ciclo	Inferior a Bom
Ano	2016-2021

Objetivos Ambientais	
Prorrogação ou derrogação	Artigo 4.º (4) - Condições naturais
Justificação	Intervenções nos sistemas de saneamento que não foram concluídas antes de 2015. Medidas de controlo da poluição difusa de origem agrícola que não conseguiram surtir efeito até 2015.

Observações

Medidas do 1º Ciclo de Planeamento		
Medida	Estado de implementação	
Código - Designação	Ano	Estado
SUP_E279_AT3-RH5 Reabilitação e requalificação de linhas de água	2015	Em execução
SUP_E311_AT6-RH5 SIARL - Sistema de Informação de Apoio à Reposição da Legalidade	2015	Executada
SUP_E345_AT4-RH5 Realização de planos de gestão de lamas e efluentes pecuários	2015	Em execução
SUP_P360_AT3-RH5 Desenvolvimento de Planos de Gestão dos Riscos de Inundações.	2015	Em execução
SUP_P361_AT1-RH5 Complemento dos sistemas de classificação do estado ecológico e do potencial ecológico das massas de água superficiais.	2015	Em execução
SUP_P37_AT2-RH5 Desenvolvimento de um estudo para identificação das zonas potenciais para a reutilização de águas residuais urbanas tratadas e de águas pluviais	2015	Em execução
SUP_P431_AT1-RH5 Elaboração de um Manual sobre o Regime Jurídico da Utilização dos Recursos Hídricos na Perspetiva Contraordenacional	2015	Executada
SUP_P433_AT3-RH5 Reforço de Meios de Fiscalização do SEPNA para o combate à pesca ilegal de espécies migradoras	2015	Executada
SUP_P443_AT1-RH5 Reavaliação do Título de Utilização dos Recursos Hídricos (TURH) emitidos para os setores de atividades suscetíveis de causar poluição por substâncias perigosas	2015	Em execução
SUP_P449_AT3-RH5 Demarcação de troços navegáveis e fluatáveis	2015	Em execução
SUP_P450_AT4-RH5 Definir limites de descarga para as unidades industriais ligadas aos coletores municipais	2015	Em execução
SUP_P488_AT3-RH5 Atualização do levantamento do potencial de produção em mini-hídricas	2015	Executada
SUP_SUB_E334_AT7-RH5 Implementação da recomendação tarifária ERSAR n.º 2/2010	2015	Em execução
SUP_SUB_E62_AT7-RH5 Publicação do Diploma do regime económico e financeiro dos	2015	Executada

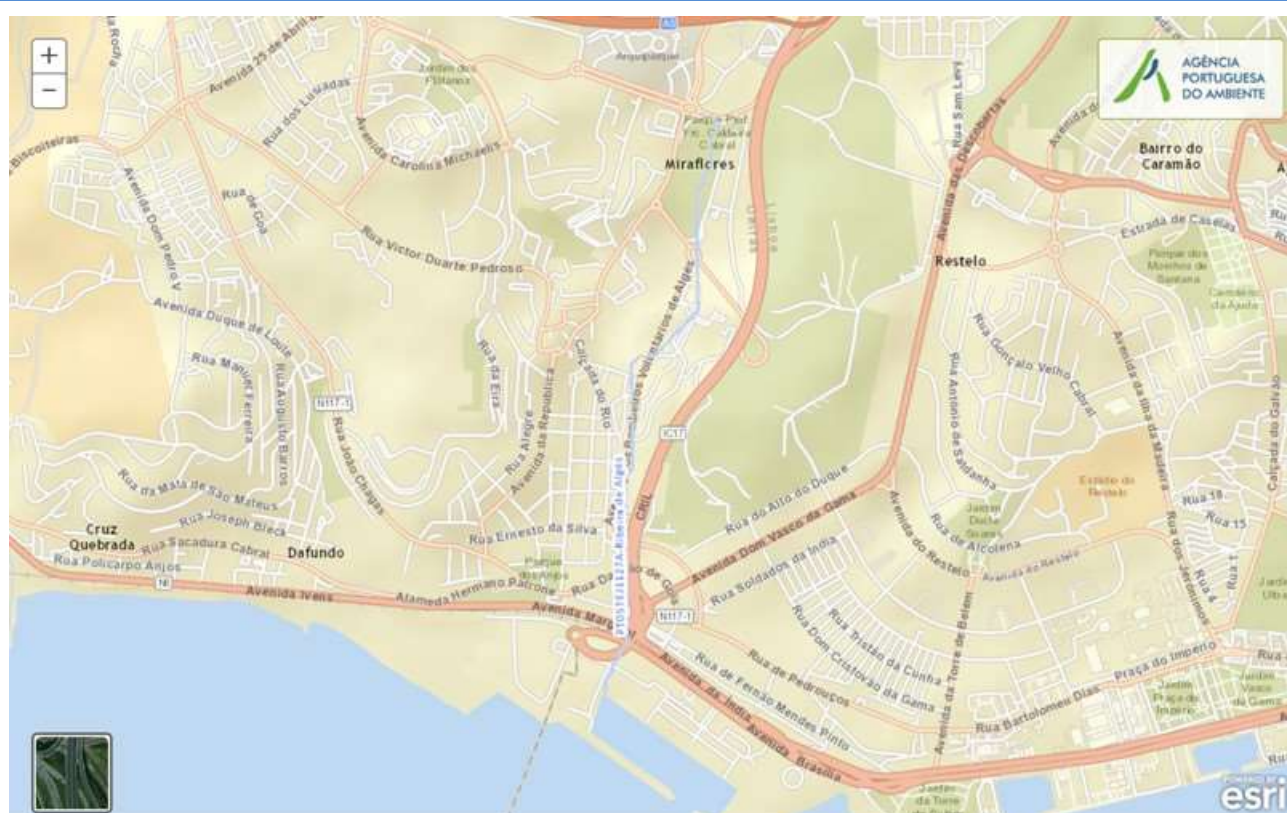
Medidas do 1º Ciclo de Planeamento		
Medida	Estado de implementação	
Código - Designação	Ano	Estado
recursos hídricos e respetiva implementação		
SUP_SUB_E63_AT5-RH5 Fiscalização de unidades com títulos de utilização emitidos	2015	Em execução
SUP_SUB_P2_AT4-RH5 Garantia de boas condições agrícolas e ambientais	2015	Em execução
SUP_SUB_P25_AT1-RH5 Implementação e acompanhamento do Regime de Exercício da Atividade Industrial (REAI)	2015	Em execução
SUP_SUB_P269_AT4-RH5 Implementação de um sistema integrado de gestão dos Títulos de Utilização dos Recursos Hídricos (TURH)	2015	Executada
SUP_SUB_P32_AT5-RH5 Definição de programa plurianual de fiscalização	2015	Em execução
SUP_SUB_P337_AT6-RH5 Desenvolvimento de ações de sensibilização e formação	2015	Executada
SUP_SUB_P346_AT5-RH5 Reforço da monitorização da qualidade da água para abastecimento público	2015	Executada
SUP_SUB_P36_AT4-RH5 Estudo para identificação de aglomerados onde é viável a adoção de soluções eficazes de drenagem e tratamento de águas residuais	2015	Em execução
SUP_SUB_P368_AT4-RH5 Integração dos dados relativos aos níveis de tratamento das águas destinadas ao consumo humano	2015	Em execução
SUP_SUB_P39_AT4-RH5 Implementação e acompanhamento do Regime de Exercício da Atividade Pecuária (REAP)	2015	Em execução
SUP_SUB_P422_AT1-RH5 Publicação do Regime de Utilização dos Recursos Hídricos e respetiva implementação - Decreto-Lei n.º 226-A/2007, de 31 de maio	2015	Executada
SUP_SUB_P424_AT1-RH5 Regularização excecional das utilizações dos recursos hídricos do Decreto-Lei n.º 226A/2007, de 31 de maio	2015	Executada
SUP_SUB_P425_AT1-RH5 Aplicação conjunta das disposições previstas na legislação relativa à responsabilidade ambiental	2015	Executada
SUP_SUB_P427_AT5-RH5 Otimização das redes de monitorização de avaliação do estado das massas de água e das zonas protegidas	2015	Executada
SUP_SUB_P480_AT4-RH5 Aplicação da recomendação IRAR nº 1/2007, gestão de fossas sépticas no âmbito de soluções particulares de disposição de águas residuais	2015	Em execução
SUP_SUB_P9_AT2-RH5 Balanço e reprogramação do Programa Nacional para o Uso Eficiente da água (PNUEA)	2015	Em execução
SUP_E54_AT3-RH5 Elaboração do projeto do “Guia metodológico para elaboração do Plano de Gestão de Risco de Inundações para Zonas Urbanas	2015	Não executada
SUP_P332_AT7-RH5 Estudo para avaliação de custos de escassez e aplicação de coeficientes de	2015	Não executada

Medidas do 1º Ciclo de Planeamento		
Medida	Estado de implementação	
Código - Designação	Ano	Estado
escassez diferenciados por bacia no cálculo da Taxa Recursos Hídricos (TRH)		
SUP_P343_AT4-RH5 Estudo complementar para avaliação do impacte das pressões	2015	Não executada
SUP_P430_AT5-RH5 Estudo do impacto das alterações climáticas no cumprimento dos objetivos ambientais	2015	Não executada
SUP_P434_AT7-RH5 Análise da viabilidade de implementação de um plano para restabelecimento da conectividade dos cursos de água para a fauna piscícola	2015	Não executada
SUP_P448_AT3-RH5 Definição de áreas a preservar ao nível das bacias hidrográficas	2015	Não executada
SUP_SUB_P265_AT5-RH5 Acompanhamento dos impactes nas massas de água em resultado da implementação do Decreto-Lei n.º 276/2009, de 2 de outubro	2015	Não executada
SUP_SUB_P28_AT4-RH5 Implementação e acompanhamento da Estratégia Nacional de Efluentes Agropecuários e Agroindustriais (ENEAPAI) no atual enquadramento legal	2015	Não executada
SUP_SUB_P364_AT3-RH5 Identificação de reservas estratégicas para fazer face a situações de escassez	2015	Não executada
SUP_SUB_P367_AT4-RH5 Identificação das áreas condicionadas à utilização agrícola de lamas de depuração e efluentes pecuários	2015	Não executada
SUP_SUB_P426_AT1-RH5 Regulamentação da Lei da Água	2015	Não executada
SUP_SUB_P440_AT3-RH5 Sistema de Previsão e Gestão de Secas	2015	Não executada

Medidas do 2º Ciclo de Planeamento		
Medida	Programação Física	
Código - Designação	1º Ciclo	Ano
PTE1P15M01_SUP_RH5 Reabilitação dos emissários do sistema de transporte e tratamento de águas residuais em alta, nos municípios de Oeiras, Cascais e Sintra no subsistema da ETAR da Guia	Não	2016-2019

A massa de água vai ainda beneficiar de medidas de âmbito regional, apresentadas na Parte 6 do PGRH.

Ficha de Caracterização de Massa de Água Superficial

Código: PT05TEJ1127A**Nome:** Ribeira de Algés**Categoria:** Rio**Bacia hidrográfica:** Tejo**Natureza:** Natural**Sub-bacia hidrográfica:** Tejo**Tipologia:** Depósitos Sedimentares do Tejo e Sado**Extensão da MA (km):** 2,1228**Internacional:** Não**Área da MA (km²):****Código ES:****Área da bacia da MA (km²):** 12,4985

Enquadramento Territorial

Concelhos: AMADORA, LISBOA, OEIRAS

Zonas Protegidas

Código	Tipo	Designação
--------	------	------------

Pressões Quantitativas e Qualitativas					
<i>Captação de água por setor de atividade</i>					
Setor		Volume (hm ³ /ano)		Pressão Significativa	
<i>Cargas por setor de atividade (kg/ano)</i>					
Setor	CBO ₅	CQO	N _{total}	P _{total}	Pressão Significativa
Agrícola			838,628	20,966	Não
Pecuária			85,572	4,476	Não
<i>Pressão Transfronteiriça</i>					
Setor		Captações (Nº)		Rejeições de águas residuais (Nº)	

Pressões Hidromorfológicas				
Tipo			Valor	
Regularização Fluvial (km)			1,46	
<i>Barragens</i>				
Designação	Classe	Volume útil armazenado (hm ³)	Dispositivos de transposição para peixes	Regime de Caudais Ecológicos
<i>Intervenções</i>				
Tipo de intervenção			Nº	
<i>Regularização fluvial</i>				
Tipo de intervenção			Objetivo	
Reperfilamento das secções transversais e aumento da sua capacidade de vazão			Defesa contra cheias	
<i>Transvases</i>				
Massa de água de destino (Código - Designação)	Objetivo		Caudal (m ³ /dia)	
<i>Pressão Transfronteiriça</i>				
Tipo de pressão			Valor	

Monitorização			
Estações			
Vigilância (n.º)	Operacional (n.º)	Hidrométrica (n.º)	Sedimentológica (n.º)
0	0	0	0

Avaliação do Estado		
Elementos de qualidade		
Tipo de Elemento	Classificação	Parâmetro
		Responsável/A recuperar
Estado/Potencial Ecológico		
Biológicos	Desconhecido/Sem informação	
Hidromorfológicos	Desconhecido/Sem informação	
Físico-Químicos Gerais	Desconhecido/Sem informação	
Poluentes específicos	Desconhecido/Sem informação	
Estado Químico		
Substâncias Prioritárias e outros elementos	Desconhecido	

Classificação do estado				
Estado Químico				
Ciclo de Planeamento	Estado	Nível de confiança	Pressão(ões) responsável(eis)	Identificação da(s) Pressão(ões) responsável(eis)
1º Ciclo (2009-2015)	Bom			
2º Ciclo (2016-2021)	Desconhecido	Sem informação		
Estado/Potencial ecológico				
Ciclo de Planeamento	Estado	Nível de confiança	Pressão(ões) responsável(eis)	Identificação da(s) Pressão(ões) responsável(eis)

Classificação do estado				
1º Ciclo (2009-2015)	Razoável	Baixo		
2º Ciclo (2016-2021)	Medíocre	Baixo	2.6 Difusa - Águas residuais não ligadas à rede de drenagem	
2º Ciclo (2016-2021)	Medíocre	Baixo	4.1.1 Alteração física canal / leito / galeria ripícola / margem das massas de água para controlo de cheias	
Classificação do estado global				
1º Ciclo			2º Ciclo	
Inferior a Bom			Inferior a Bom	
Avaliação das Zonas Protegidas				
Designação		Ciclo de Planeamento		
		1º Ciclo	2º Ciclo	

Objetivos Ambientais	
Ciclo de Planeamento	
1º Ciclo	Inferior a Bom
Ano	2015
Prorrogação ou derrogação	
Justificação	
2º Ciclo	Inferior a Bom
Ano	2022-2027
Prorrogação ou derrogação	Artigo 4.º (4) - Exequibilidade técnica
Justificação	Recuperação reduzida dos ecossistemas aquáticos em massas de água sujeitas a pressões prolongadas.

Observações

Medidas do 1º Ciclo de Planeamento		
Medida	Estado de implementação	
Código - Designação	Ano	Estado
SUP_E279_AT3-RH5 Reabilitação e requalificação de linhas de água	2015	Em execução
SUP_E311_AT6-RH5 SIARL - Sistema de Informação de Apoio à Reposição da Legalidade	2015	Executada
SUP_E345_AT4-RH5 Realização de planos de gestão de lamas e efluentes pecuários	2015	Em execução
SUP_P360_AT3-RH5 Desenvolvimento de Planos de Gestão dos Riscos de Inundações.	2015	Em execução
SUP_P361_AT1-RH5 Complemento dos sistemas de classificação do estado ecológico e do potencial ecológico das massas de água superficiais.	2015	Em execução
SUP_P37_AT2-RH5 Desenvolvimento de um estudo para identificação das zonas potenciais para a reutilização de águas residuais urbanas tratadas e de águas pluviais	2015	Em execução
SUP_P431_AT1-RH5 Elaboração de um Manual sobre o Regime Jurídico da Utilização dos Recursos Hídricos na Perspetiva Contraordenacional	2015	Executada
SUP_P433_AT3-RH5 Reforço de Meios de Fiscalização do SEPNA para o combate à pesca ilegal de espécies migradoras	2015	Executada
SUP_P443_AT1-RH5 Reavaliação do Título de Utilização dos Recursos Hídricos (TURH) emitidos para os setores de atividades suscetíveis de causar poluição por substâncias perigosas	2015	Em execução
SUP_P449_AT3-RH5 Demarcação de troços navegáveis e flutuáveis	2015	Em execução
SUP_P450_AT4-RH5 Definir limites de descarga para as unidades industriais ligadas aos coletores municipais	2015	Em execução
SUP_P488_AT3-RH5 Atualização do levantamento do potencial de produção em mini-hídricas	2015	Executada
SUP_SUB_E334_AT7-RH5 Implementação da recomendação tarifária ERSAR n.º 2/2010	2015	Em execução
SUP_SUB_E62_AT7-RH5 Publicação do Diploma do regime económico e financeiro dos recursos hídricos e respetiva implementação	2015	Executada
SUP_SUB_E63_AT5-RH5 Fiscalização de unidades com títulos de utilização emitidos	2015	Em execução
SUP_SUB_P2_AT4-RH5 Garantia de boas condições agrícolas e ambientais	2015	Em execução
SUP_SUB_P25_AT1-RH5 Implementação e acompanhamento do Regime de Exercício da Atividade Industrial (REAI)	2015	Em execução
SUP_SUB_P269_AT4-RH5 Implementação de um sistema integrado de gestão dos Títulos de Utilização dos Recursos Hídricos (TURH)	2015	Executada
SUP_SUB_P32_AT5-RH5 Definição de programa plurianual de fiscalização	2015	Em execução
SUP_SUB_P337_AT6-RH5 Desenvolvimento de ações de sensibilização e formação	2015	Executada

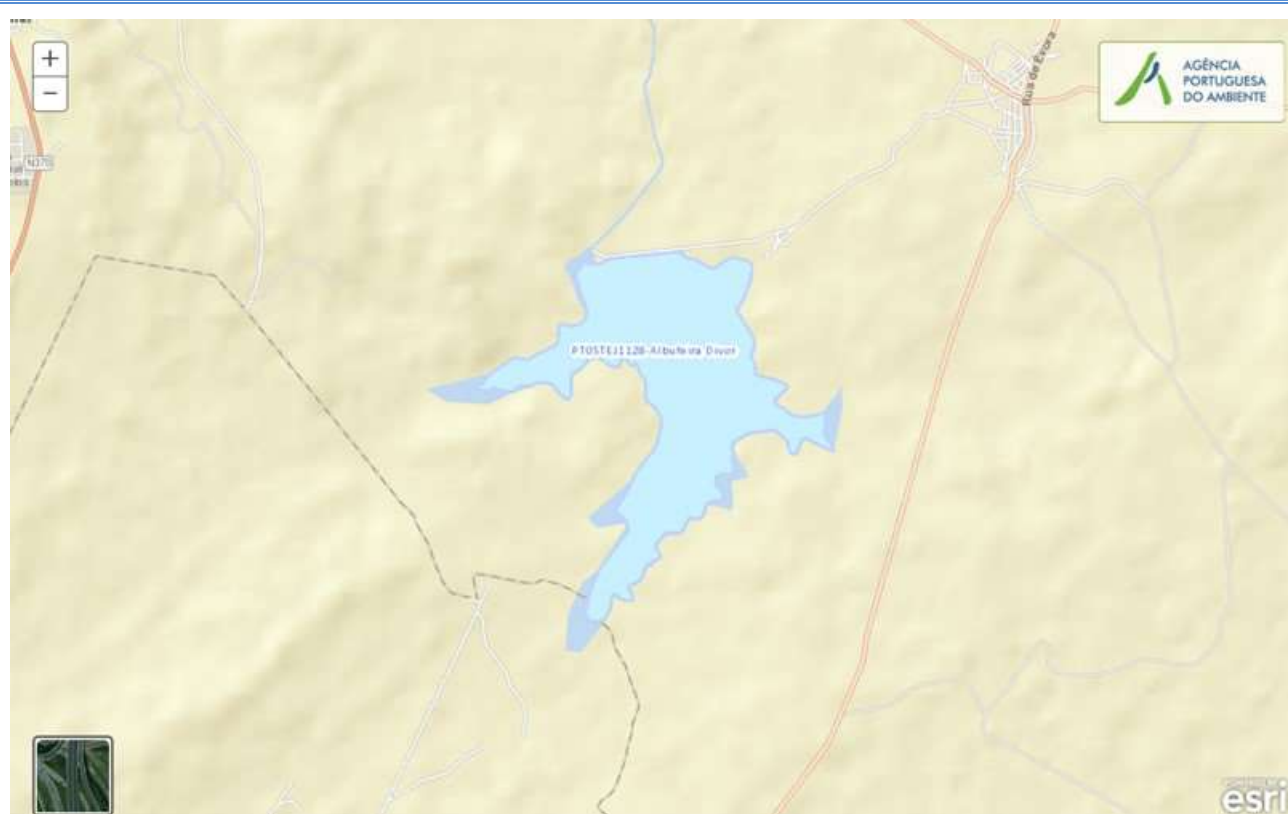
Medidas do 1º Ciclo de Planeamento		
Medida	Estado de implementação	
Código - Designação	Ano	Estado
SUP_SUB_P346_AT5-RH5 Reforço da monitorização da qualidade da água para abastecimento público	2015	Executada
SUP_SUB_P36_AT4-RH5 Estudo para identificação de aglomerados onde é viável a adoção de soluções eficazes de drenagem e tratamento de águas residuais	2015	Em execução
SUP_SUB_P368_AT4-RH5 Integração dos dados relativos aos níveis de tratamento das águas destinadas ao consumo humano	2015	Em execução
SUP_SUB_P39_AT4-RH5 Implementação e acompanhamento do Regime de Exercício da Atividade Pecuária (REAP)	2015	Em execução
SUP_SUB_P422_AT1-RH5 Publicação do Regime de Utilização dos Recursos Hídricos e respetiva implementação - Decreto-Lei n.º 226-A/2007, de 31 de maio	2015	Executada
SUP_SUB_P424_AT1-RH5 Regularização excecional das utilizações dos recursos hídricos do Decreto-Lei n.º 226A/2007, de 31 de maio	2015	Executada
SUP_SUB_P425_AT1-RH5 Aplicação conjunta das disposições previstas na legislação relativa à responsabilidade ambiental	2015	Executada
SUP_SUB_P427_AT5-RH5 Otimização das redes de monitorização de avaliação do estado das massas de água e das zonas protegidas	2015	Executada
SUP_SUB_P480_AT4-RH5 Aplicação da recomendação IRAR nº 1/2007, gestão de fossas sépticas no âmbito de soluções particulares de disposição de águas residuais	2015	Em execução
SUP_SUB_P9_AT2-RH5 Balanço e reprogramação do Programa Nacional para o Uso Eficiente da água (PNUEA)	2015	Em execução
SUP_E54_AT3-RH5 Elaboração do projeto do “Guia metodológico para elaboração do Plano de Gestão de Risco de Inundações para Zonas Urbanas	2015	Não executada
SUP_P332_AT7-RH5 Estudo para avaliação de custos de escassez e aplicação de coeficientes de escassez diferenciados por bacia no cálculo da Taxa Recursos Hídricos (TRH)	2015	Não executada
SUP_P343_AT4-RH5 Estudo complementar para avaliação do impacte das pressões	2015	Não executada
SUP_P430_AT5-RH5 Estudo do impacto das alterações climáticas no cumprimento dos objetivos ambientais	2015	Não executada
SUP_P434_AT7-RH5 Análise da viabilidade de implementação de um plano para restabelecimento da conectividade dos cursos de água para a fauna piscícola	2015	Não executada
SUP_P448_AT3-RH5 Definição de áreas a preservar ao nível das bacias hidrográficas	2015	Não executada
SUP_SUB_P265_AT5-RH5 Acompanhamento dos impactes nas massas de água em resultado da implementação do Decreto-Lei n.º 276/2009, de 2 de outubro	2015	Não executada

Medidas do 1º Ciclo de Planeamento		
Medida	Estado de implementação	
Código - Designação	Ano	Estado
SUP_SUB_P28_AT4-RH5 Implementação e acompanhamento da Estratégia Nacional de Efluentes Agropecuários e Agroindustriais (ENEAPAI) no atual enquadramento legal	2015	Não executada
SUP_SUB_P364_AT3-RH5 Identificação de reservas estratégicas para fazer face a situações de escassez	2015	Não executada
SUP_SUB_P367_AT4-RH5 Identificação das áreas condicionadas à utilização agrícola de lamas de depuração e efluentes pecuários	2015	Não executada
SUP_SUB_P426_AT1-RH5 Regulamentação da Lei da Água	2015	Não executada
SUP_SUB_P440_AT3-RH5 Sistema de Previsão e Gestão de Secas	2015	Não executada

Medidas do 2º Ciclo de Planeamento		
Medida	Programação Física	
Código - Designação	1º Ciclo	Ano
PTE1P06M01_RH5 Adotar um novo Código de Boas Práticas Agrícolas, contemplando disposições para o azoto e para o fósforo	Não	2016

A massa de água vai ainda beneficiar de medidas de âmbito regional, apresentadas na Parte 6 do PGRH.

Ficha de Caracterização de Massa de Água Superficial

Código: PT05TEJ1128**Nome:** Albufeira Divor**Categoria:** Rio (Albufeira)**Bacia hidrográfica:** Tejo**Natureza:** Fortemente Modificada**Sub-bacia hidrográfica:** Divor**Tipologia:** Sul**Extensão da MA (km):****Internacional:** Não**Área da MA (km²):** 1,8924**Código ES:****Área da bacia da MA (km²):** 26,8905

Enquadramento Territorial

Concelhos: ARRAIOLOS, ÉVORA

Zonas Protegidas

Código	Tipo	Designação
PTP37	Zona designada para a proteção de Espécies Aquáticas de Interesse Económico (Águas Piscícolas)	DIVOR - TODO O CURSO DE ÁGUA

Pressões Quantitativas e Qualitativas					
<i>Captação de água por setor de atividade</i>					
Setor		Volume (hm³/ano)		Pressão Significativa	
Agrícola		2,605		Não	
<i>Cargas por setor de atividade (kg/ano)</i>					
Setor	CBO₅	CQO	N_{total}	P_{total}	Pressão Significativa
Agrícola			11397,105	2150,877	Sim
Pecuária			9893,78	424,269	Sim
<i>Pressão Transfronteiriça</i>					
Setor		Captações (Nº)		Rejeições de águas residuais (Nº)	

Pressões Hidromorfológicas				
Tipo			Valor	
Barragens (N.º)			1	
<i>Barragens</i>				
Designação	Classe	Volume útil armazenado (hm³)	Dispositivos de transposição para peixes	Regime de Caudais Ecológicos
Divor	Grandes Barragens (RSB)	11,89		Implementado
<i>Intervenções</i>				
Tipo de intervenção			Nº	
<i>Regularização fluvial</i>				
Tipo de intervenção			Objetivo	
<i>Transvases</i>				
Massa de água de destino (Código - Designação)		Objetivo		Caudal (m³/dia)
<i>Pressão Transfronteiriça</i>				
Tipo de pressão			Valor	

Monitorização			
Estações			
Vigilância (n.º)	Operacional (n.º)	Hidrométrica (n.º)	Sedimentológica (n.º)
0	1	0	0

Avaliação do Estado		
Elementos de qualidade		
Tipo de Elemento	Classificação	Parâmetro
		Responsável/A recuperar
Estado/Potencial Ecológico		
Biológicos	Razoável	Fitoplâncton
Hidromorfológicos	Desconhecido/Sem informação	
Físico-Químicos Gerais	Razoável	P Total
Poluentes específicos	Bom	
Estado Químico		
Substâncias Prioritárias e outros elementos	Desconhecido	

Classificação do estado				
Estado Químico				
Ciclo de Planeamento	Estado	Nível de confiança	Pressão(ões) responsável(eis)	Identificação da(s) Pressão(ões) responsável(eis)
1º Ciclo (2009-2015)	Desconhecido			
2º Ciclo (2016-2021)	Desconhecido	Sem informação		
Estado/Potencial ecológico				
Ciclo de Planeamento	Estado	Nível de confiança	Pressão(ões) responsável(eis)	Identificação da(s) Pressão(ões) responsável(eis)
1º Ciclo (2009-2015)	Razoável	Elevado		
2º Ciclo (2016-2021)	Razoável	Médio	2.10 Difusa - Outras	Pecuária

Classificação do estado				
2º Ciclo (2016-2021)	Razoável	Médio	2.2 Difusa - Agricultura	
Classificação do estado global				
1º Ciclo			2º Ciclo	
Inferior a Bom			Inferior a Bom	
Avaliação das Zonas Protegidas				
Designação		Ciclo de Planeamento		
		1º Ciclo	2º Ciclo	

Objetivos Ambientais	
Ciclo de Planeamento	
1º Ciclo	Inferior a Bom
Ano	2015
Prorrogação ou derrogação	
Justificação	
2º Ciclo	Inferior a Bom
Ano	2022-2027
Prorrogação ou derrogação	Artigo 4.º (4) - Exequibilidade técnica
Justificação	Massa de água lântica com problemas de nutrientes, em que a capacidade de atenuação natural dos mesmos depende de vários fatores, sendo a recuperação prolongada no tempo.

Observações

Medidas do 1º Ciclo de Planeamento		
Medida	Estado de implementação	
Código - Designação	Ano	Estado
SUP_E279_AT3-RH5 Reabilitação e requalificação de linhas de água	2015	Em execução
SUP_E311_AT6-RH5 SIARL - Sistema de Informação de Apoio à Reposição da Legalidade	2015	Executada
SUP_E345_AT4-RH5 Realização de planos de gestão de lamas e efluentes pecuários	2015	Em execução
SUP_P263_AT3-RH5 Definição de um regime de caudais ecológicos para cada aproveitamento hidráulico	2015	Em execução
SUP_P360_AT3-RH5 Desenvolvimento de Planos de Gestão dos Riscos de Inundações.	2015	Em execução
SUP_P361_AT1-RH5 Complemento dos sistemas de classificação do estado ecológico e do potencial ecológico das massas de água superficiais.	2015	Em execução
SUP_P431_AT1-RH5 Elaboração de um Manual sobre o Regime Jurídico da Utilização dos Recursos Hídricos na Perspetiva Contraordenacional	2015	Executada
SUP_P433_AT3-RH5 Reforço de Meios de Fiscalização do SEPNA para o combate à pesca ilegal de espécies migradoras	2015	Executada
SUP_P441_AT3-RH5 Implementação do Plano de Gestão da Enguia para Portugal	2015	Em execução
SUP_P443_AT1-RH5 Reavaliação do Título de Utilização dos Recursos Hídricos (TURH) emitidos para os setores de atividades suscetíveis de causar poluição por substâncias perigosas	2015	Em execução
SUP_P444_AT1-RH5 Plano de Controlo de infestantes aquáticas - Azolla sp	2015	Executada
SUP_P449_AT3-RH5 Demarcação de troços navegáveis e fluviáveis	2015	Em execução
SUP_P450_AT4-RH5 Definir limites de descarga para as unidades industriais ligadas aos coletores municipais	2015	Em execução
SUP_P488_AT3-RH5 Atualização do levantamento do potencial de produção em mini-hídricas	2015	Executada
SUP_SUB_E334_AT7-RH5 Implementação da recomendação tarifária ERSAR n.º 2/2010	2015	Em execução
SUP_SUB_E62_AT7-RH5 Publicação do Diploma do regime económico e financeiro dos recursos hídricos e respetiva implementação	2015	Executada
SUP_SUB_E63_AT5-RH5 Fiscalização de unidades com títulos de utilização emitidos	2015	Em execução
SUP_SUB_P2_AT4-RH5 Garantia de boas condições agrícolas e ambientais	2015	Em execução
SUP_SUB_P25_AT1-RH5 Implementação e acompanhamento do Regime de Exercício da Atividade Industrial (REAI)	2015	Em execução
SUP_SUB_P269_AT4-RH5 Implementação de um sistema integrado de gestão dos Títulos de Utilização dos Recursos Hídricos (TURH)	2015	Executada

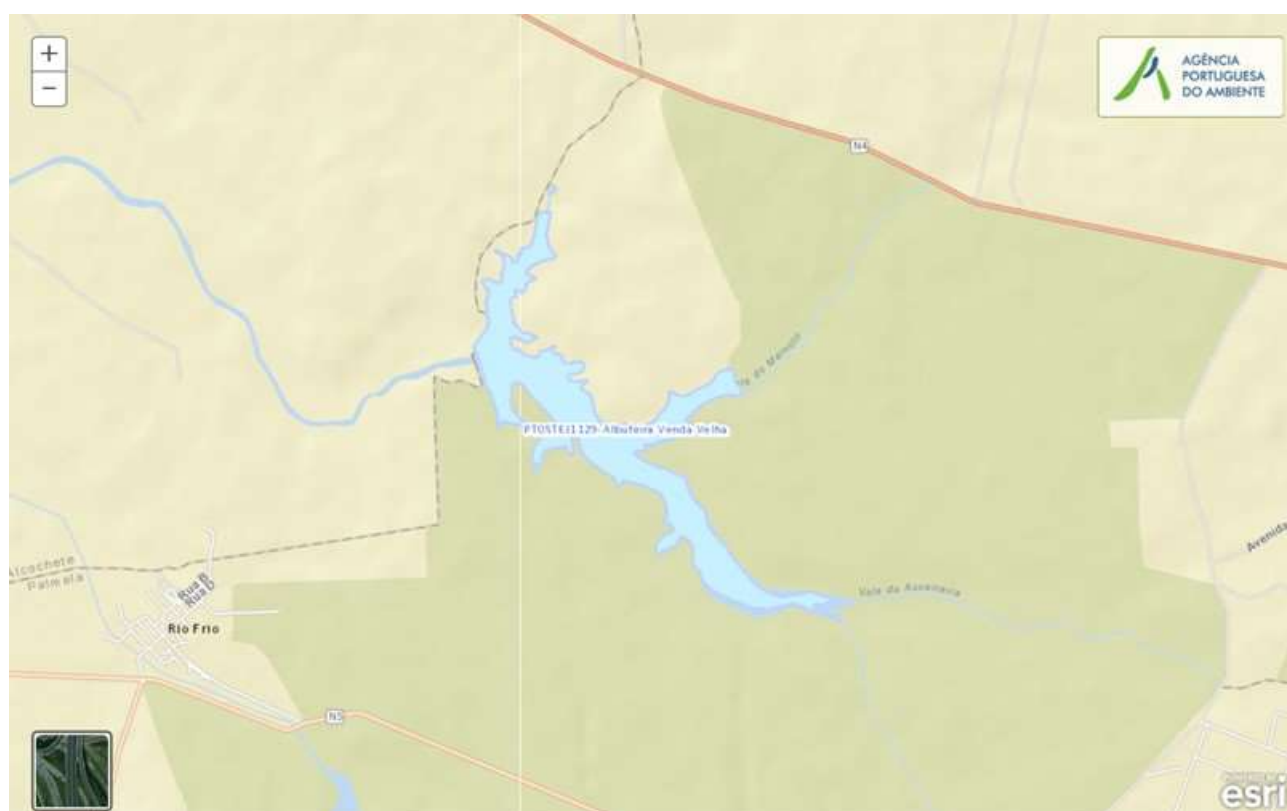
Medidas do 1º Ciclo de Planeamento		
Medida	Estado de implementação	
Código - Designação	Ano	Estado
SUP_SUB_P32_AT5-RH5 Definição de programa plurianual de fiscalização	2015	Em execução
SUP_SUB_P337_AT6-RH5 Desenvolvimento de ações de sensibilização e formação	2015	Executada
SUP_SUB_P346_AT5-RH5 Reforço da monitorização da qualidade da água para abastecimento público	2015	Executada
SUP_SUB_P36_AT4-RH5 Estudo para identificação de aglomerados onde é viável a adoção de soluções eficazes de drenagem e tratamento de águas residuais	2015	Em execução
SUP_SUB_P368_AT4-RH5 Integração dos dados relativos aos níveis de tratamento das águas destinadas ao consumo humano	2015	Em execução
SUP_SUB_P39_AT4-RH5 Implementação e acompanhamento do Regime de Exercício da Atividade Pecuária (REAP)	2015	Em execução
SUP_SUB_P422_AT1-RH5 Publicação do Regime de Utilização dos Recursos Hídricos e respetiva implementação - Decreto-Lei n.º 226-A/2007, de 31 de maio	2015	Executada
SUP_SUB_P424_AT1-RH5 Regularização excecional das utilizações dos recursos hídricos do Decreto-Lei n.º 226A/2007, de 31 de maio	2015	Executada
SUP_SUB_P425_AT1-RH5 Aplicação conjunta das disposições previstas na legislação relativa à responsabilidade ambiental	2015	Executada
SUP_SUB_P427_AT5-RH5 Otimização das redes de monitorização de avaliação do estado das massas de água e das zonas protegidas	2015	Executada
SUP_SUB_P445_AT5-RH5 Desenvolvimento e implementação de estudo piloto	2015	Executada
SUP_SUB_P480_AT4-RH5 Aplicação da recomendação IRAR nº 1/2007, gestão de fossas sépticas no âmbito de soluções particulares de disposição de águas residuais	2015	Em execução
SUP_SUB_P9_AT2-RH5 Balanço e reprogramação do Programa Nacional para o Uso Eficiente da água (PNUEA)	2015	Em execução
SUP_E54_AT3-RH5 Elaboração do projeto do “Guia metodológico para elaboração do Plano de Gestão de Risco de Inundações para Zonas Urbanas	2015	Não executada
SUP_P332_AT7-RH5 Estudo para avaliação de custos de escassez e aplicação de coeficientes de escassez diferenciados por bacia no cálculo da Taxa Recursos Hídricos (TRH)	2015	Não executada
SUP_P343_AT4-RH5 Estudo complementar para avaliação do impacte das pressões	2015	Não executada
SUP_P362_AT5-RH5 Sistema de informação, fiável, sobre as origens superficiais.	2015	Não executada
SUP_P430_AT5-RH5 Estudo do impacto das alterações climáticas no cumprimento dos objetivos ambientais	2015	Não executada

Medidas do 1º Ciclo de Planeamento		
Medida	Estado de implementação	
Código - Designação	Ano	Estado
SUP_P434_AT7-RH5 Análise da viabilidade de implementação de um plano para restabelecimento da conectividade dos cursos de água para a fauna piscícola	2015	Não executada
SUP_P448_AT3-RH5 Definição de áreas a preservar ao nível das bacias hidrográficas	2015	Não executada
SUP_SUB_P265_AT5-RH5 Acompanhamento dos impactes nas massas de água em resultado da implementação do Decreto-Lei n.º 276/2009, de 2 de outubro	2015	Não executada
SUP_SUB_P28_AT4-RH5 Implementação e acompanhamento da Estratégia Nacional de Efluentes Agropecuários e Agroindustriais (ENEAPAI) no atual enquadramento legal	2015	Não executada
SUP_SUB_P364_AT3-RH5 Identificação de reservas estratégicas para fazer face a situações de escassez	2015	Não executada
SUP_SUB_P367_AT4-RH5 Identificação das áreas condicionadas à utilização agrícola de lamas de depuração e efluentes pecuários	2015	Não executada
SUP_SUB_P426_AT1-RH5 Regulamentação da Lei da Água	2015	Não executada
SUP_SUB_P440_AT3-RH5 Sistema de Previsão e Gestão de Secas	2015	Não executada

Medidas do 2º Ciclo de Planeamento		
Medida	Programação Física	
Código - Designação	1º Ciclo	Ano
PTE1P06M01_RH5 Adotar um novo Código de Boas Práticas Agrícolas, contemplando disposições para o azoto e para o fósforo	Não	2016

A massa de água vai ainda beneficiar de medidas de âmbito regional, apresentadas na Parte 6 do PGRH.

Ficha de Caracterização de Massa de Água Superficial

Código: PT05TEJ1129**Nome:** Albufeira Venda Velha**Categoria:** Rio (Albufeira)**Bacia hidrográfica:** Tejo**Natureza:** Fortemente Modificada**Sub-bacia hidrográfica:** Tejo**Tipologia:** Sul**Extensão da MA (km):****Internacional:** Não**Área da MA (km²):** 1,0226**Código ES:****Área da bacia da MA (km²):** 25,4509

Enquadramento Territorial

Concelhos: ALCOCHETE, PALMELA

Zonas Protegidas

Código	Tipo	Designação
--------	------	------------

Pressões Quantitativas e Qualitativas					
<i>Captação de água por setor de atividade</i>					
Setor		Volume (hm ³ /ano)		Pressão Significativa	
<i>Cargas por setor de atividade (kg/ano)</i>					
Setor	CBO ₅	CQO	N _{total}	P _{total}	Pressão Significativa
Agrícola			7443,393	949,068	Sim
Pecuária			11209,106	550,053	Sim
<i>Pressão Transfronteiriça</i>					
Setor		Captações (Nº)		Rejeições de águas residuais (Nº)	

Pressões Hidromorfológicas				
Tipo			Valor	
Barragens (N.º)			1	
<i>Barragens</i>				
Designação	Classe	Volume útil armazenado (hm ³)	Dispositivos de transposição para peixes	Regime de Caudais Ecológicos
Venda Velha	Grandes Barragens (RSB)	0,06		
<i>Intervenções</i>				
Tipo de intervenção			Nº	
<i>Regularização fluvial</i>				
Tipo de intervenção			Objetivo	
<i>Transvases</i>				
Massa de água de destino (Código - Designação)	Objetivo		Caudal (m ³ /dia)	
<i>Pressão Transfronteiriça</i>				
Tipo de pressão			Valor	

Monitorização			
Estações			
Vigilância (n.º)	Operacional (n.º)	Hidrométrica (n.º)	Sedimentológica (n.º)
0	0	0	0

Avaliação do Estado		
Elementos de qualidade		
Tipo de Elemento	Classificação	Parâmetro
		Responsável/A recuperar
Estado/Potencial Ecológico		
Biológicos	Desconhecido/Sem informação	
Hidromorfológicos	Desconhecido/Sem informação	
Físico-Químicos Gerais	Desconhecido/Sem informação	
Poluentes específicos	Desconhecido/Sem informação	
Estado Químico		
Substâncias Prioritárias e outros elementos	Desconhecido	

Classificação do estado				
Estado Químico				
Ciclo de Planeamento	Estado	Nível de confiança	Pressão(ões) responsável(eis)	Identificação da(s) Pressão(ões) responsável(eis)
1º Ciclo (2009-2015)	Desconhecido			
2º Ciclo (2016-2021)	Desconhecido	Sem informação		
Estado/Potencial ecológico				
Ciclo de Planeamento	Estado	Nível de confiança	Pressão(ões) responsável(eis)	Identificação da(s) Pressão(ões) responsável(eis)

Classificação do estado				
1º Ciclo (2009-2015)	Desconhecido/Sem informação	Sem informação		
2º Ciclo (2016-2021)	Razoável	Baixo	2.10 Difusa - Outras	Pecuária
2º Ciclo (2016-2021)	Razoável	Baixo	2.2 Difusa - Agricultura	
Classificação do estado global				
1º Ciclo			2º Ciclo	
Desconhecido			Inferior a Bom	
Avaliação das Zonas Protegidas				
Designação		Ciclo de Planeamento		
		1º Ciclo	2º Ciclo	

Objetivos Ambientais	
<i>Ciclo de Planeamento</i>	
1º Ciclo	Desconhecido
Ano	Desconhecido
Prorrogação ou derrogação	
Justificação	
2º Ciclo	Inferior a Bom
Ano	2016-2021
Prorrogação ou derrogação	Artigo 4.º (4) - Condições naturais
Justificação	Massa de água lântica em que a capacidade de recuperação é mais prolongada no tempo.

Observações

Medidas do 1º Ciclo de Planeamento		
Medida	Estado de implementação	
Código - Designação	Ano	Estado
SUP_E279_AT3-RH5 Reabilitação e requalificação de linhas de água	2015	Em execução
SUP_E311_AT6-RH5 SIARL - Sistema de Informação de Apoio à Reposição da Legalidade	2015	Executada
SUP_E345_AT4-RH5 Realização de planos de gestão de lamas e efluentes pecuários	2015	Em execução
SUP_P317_AT3-RH5 Elaboração de Planos de Ordenamento de Albufeira (POA)	2015	Em execução
SUP_P360_AT3-RH5 Desenvolvimento de Planos de Gestão dos Riscos de Inundações.	2015	Em execução
SUP_P361_AT1-RH5 Complemento dos sistemas de classificação do estado ecológico e do potencial ecológico das massas de água superficiais.	2015	Em execução
SUP_P431_AT1-RH5 Elaboração de um Manual sobre o Regime Jurídico da Utilização dos Recursos Hídricos na Perspetiva Contraordenacional	2015	Executada
SUP_P433_AT3-RH5 Reforço de Meios de Fiscalização do SEPNA para o combate à pesca ilegal de espécies migradoras	2015	Executada
SUP_P443_AT1-RH5 Reavaliação do Título de Utilização dos Recursos Hídricos (TURH) emitidos para os setores de atividades suscetíveis de causar poluição por substâncias perigosas	2015	Em execução
SUP_P444_AT1-RH5 Plano de Controlo de infestantes aquáticas - Azolla sp	2015	Executada
SUP_P449_AT3-RH5 Demarcação de troços navegáveis e fluviáveis	2015	Em execução
SUP_P450_AT4-RH5 Definir limites de descarga para as unidades industriais ligadas aos coletores municipais	2015	Em execução
SUP_P488_AT3-RH5 Atualização do levantamento do potencial de produção em mini-hídricas	2015	Executada
SUP_SUB_E334_AT7-RH5 Implementação da recomendação tarifária ERSAR n.º 2/2010	2015	Em execução
SUP_SUB_E62_AT7-RH5 Publicação do Diploma do regime económico e financeiro dos recursos hídricos e respetiva implementação	2015	Executada
SUP_SUB_E63_AT5-RH5 Fiscalização de unidades com títulos de utilização emitidos	2015	Em execução
SUP_SUB_P2_AT4-RH5 Garantia de boas condições agrícolas e ambientais	2015	Em execução
SUP_SUB_P25_AT1-RH5 Implementação e acompanhamento do Regime de Exercício da Atividade Industrial (REAL)	2015	Em execução
SUP_SUB_P269_AT4-RH5 Implementação de um sistema integrado de gestão dos Títulos de Utilização dos Recursos Hídricos (TURH)	2015	Executada
SUP_SUB_P32_AT5-RH5 Definição de programa plurianual de fiscalização	2015	Em execução
SUP_SUB_P337_AT6-RH5 Desenvolvimento de ações de sensibilização e formação	2015	Executada

Medidas do 1º Ciclo de Planeamento		
Medida	Estado de implementação	
Código - Designação	Ano	Estado
SUP_SUB_P346_AT5-RH5 Reforço da monitorização da qualidade da água para abastecimento público	2015	Executada
SUP_SUB_P36_AT4-RH5 Estudo para identificação de aglomerados onde é viável a adoção de soluções eficazes de drenagem e tratamento de águas residuais	2015	Em execução
SUP_SUB_P368_AT4-RH5 Integração dos dados relativos aos níveis de tratamento das águas destinadas ao consumo humano	2015	Em execução
SUP_SUB_P39_AT4-RH5 Implementação e acompanhamento do Regime de Exercício da Atividade Pecuária (REAP)	2015	Em execução
SUP_SUB_P422_AT1-RH5 Publicação do Regime de Utilização dos Recursos Hídricos e respetiva implementação - Decreto-Lei n.º 226-A/2007, de 31 de maio	2015	Executada
SUP_SUB_P424_AT1-RH5 Regularização excecional das utilizações dos recursos hídricos do Decreto-Lei n.º 226A/2007, de 31 de maio	2015	Executada
SUP_SUB_P425_AT1-RH5 Aplicação conjunta das disposições previstas na legislação relativa à responsabilidade ambiental	2015	Executada
SUP_SUB_P427_AT5-RH5 Otimização das redes de monitorização de avaliação do estado das massas de água e das zonas protegidas	2015	Executada
SUP_SUB_P480_AT4-RH5 Aplicação da recomendação IRAR nº 1/2007, gestão de fossas sépticas no âmbito de soluções particulares de disposição de águas residuais	2015	Em execução
SUP_SUB_P9_AT2-RH5 Balanço e reprogramação do Programa Nacional para o Uso Eficiente da água (PNUEA)	2015	Em execução
SUP_E54_AT3-RH5 Elaboração do projeto do “Guia metodológico para elaboração do Plano de Gestão de Risco de Inundações para Zonas Urbanas	2015	Não executada
SUP_P332_AT7-RH5 Estudo para avaliação de custos de escassez e aplicação de coeficientes de escassez diferenciados por bacia no cálculo da Taxa Recursos Hídricos (TRH)	2015	Não executada
SUP_P343_AT4-RH5 Estudo complementar para avaliação do impacte das pressões	2015	Não executada
SUP_P362_AT5-RH5 Sistema de informação, fiável, sobre as origens superficiais.	2015	Não executada
SUP_P430_AT5-RH5 Estudo do impacto das alterações climáticas no cumprimento dos objetivos ambientais	2015	Não executada
SUP_P434_AT7-RH5 Análise da viabilidade de implementação de um plano para restabelecimento da conectividade dos cursos de água para a fauna piscícola	2015	Não executada
SUP_P448_AT3-RH5 Definição de áreas a preservar ao nível das bacias hidrográficas	2015	Não executada
SUP_SUB_P265_AT5-RH5 Acompanhamento dos impactes nas massas de água em resultado	2015	Não executada

Medidas do 1º Ciclo de Planeamento		
Medida	Estado de implementação	
Código - Designação	Ano	Estado
da implementação do Decreto-Lei n.º 276/2009, de 2 de outubro		
SUP_SUB_P28_AT4-RH5 Implementação e acompanhamento da Estratégia Nacional de Efluentes Agropecuários e Agroindustriais (ENEAPAI) no atual enquadramento legal	2015	Não executada
SUP_SUB_P364_AT3-RH5 Identificação de reservas estratégicas para fazer face a situações de escassez	2015	Não executada
SUP_SUB_P367_AT4-RH5 Identificação das áreas condicionadas à utilização agrícola de lamas de depuração e efluentes pecuários	2015	Não executada
SUP_SUB_P426_AT1-RH5 Regulamentação da Lei da Água	2015	Não executada
SUP_SUB_P440_AT3-RH5 Sistema de Previsão e Gestão de Secas	2015	Não executada
SUP_E280_AT5-RH5 Recuperação das populações de peixes migradores no rio Tejo	2015	Não executada

Medidas do 2º Ciclo de Planeamento		
Medida	Programação Física	
Código - Designação	1º Ciclo	Ano
PTE1P06M01_RH5 Adotar um novo Código de Boas Práticas Agrícolas, contemplando disposições para o azoto e para o fósforo	Não	2016

A massa de água vai ainda beneficiar de medidas de âmbito regional, apresentadas na Parte 6 do PGRH.

Ficha de Caracterização de Massa de Água Superficial

Código: PT05TEJ1130A**Nome:** Ribeira das Parreiras**Categoria:** Rio**Bacia hidrográfica:** Tejo**Natureza:** Natural**Sub-bacia hidrográfica:** Tejo**Tipologia:** Depósitos Sedimentares do Tejo e Sado**Extensão da MA (km):** 12,276**Internacional:** Não**Área da MA (km²):****Código ES:****Área da bacia da MA (km²):** 41,3456

Enquadramento Territorial

Concelhos: CASCAIS, OEIRAS, SINTRA

Zonas Protegidas

Código	Tipo	Designação
--------	------	------------

Pressões Quantitativas e Qualitativas					
<i>Captação de água por setor de atividade</i>					
<i>Setor</i>	<i>Volume (hm³/ano)</i>			<i>Pressão Significativa</i>	
<i>Cargas por setor de atividade (kg/ano)</i>					
<i>Setor</i>	<i>CBO₅</i>	<i>CQO</i>	<i>N_{total}</i>	<i>P_{total}</i>	<i>Pressão Significativa</i>
Indústria	35,01	158,956	37,076	1,904	Não
Agrícola			5900,574	1010,875	Sim
Pecuária			3334,678	175,66	Sim
<i>Pressão Transfronteiriça</i>					
<i>Setor</i>	<i>Captações (N^o)</i>		<i>Rejeições de águas residuais (N^o)</i>		

Pressões Hidromorfológicas				
<i>Tipo</i>			<i>Valor</i>	
Regularização Fluvial (km)			0,8	
Barragens (N.º)			2	
<i>Barragens</i>				
<i>Designação</i>	<i>Classe</i>	<i>Volume útil armazenado (hm³)</i>	<i>Dispositivos de transposição para peixes</i>	<i>Regime de Caudais Ecológicos</i>
Quenene	Outras IH			
Ribeira Parreiras	Outras IH			
<i>Intervenções</i>				
<i>Tipo de intervenção</i>			<i>Nº</i>	
<i>Regularização fluvial</i>				
<i>Tipo de intervenção</i>			<i>Objetivo</i>	
Atravessamento			Pontes e Pontões	
Atravessamento			Pontes e Pontões	
Atravessamento			Pontes e Pontões	
Reperfilamento das secções transversais e aumento da sua capacidade de vazão			Defesa contra cheias	

Pressões Hidromorfológicas		
<i>Transvases</i>		
Massa de água de destino (Código - Designação)	Objetivo	Caudal (m³/dia)
<i>Pressão Transfronteiriça</i>		
Tipo de pressão	Valor	

Monitorização			
Estações			
Vigilância (n.º)	Operacional (n.º)	Hidrométrica (n.º)	Sedimentológica (n.º)
0	0	0	0

Avaliação do Estado		
Elementos de qualidade		
Tipo de Elemento	Classificação	Parâmetro
		Responsável/A recuperar
Estado/Potencial Ecológico		
Biológicos	Desconhecido/Sem informação	
Hidromorfológicos	Desconhecido/Sem informação	
Físico-Químicos Gerais	Desconhecido/Sem informação	
Poluentes específicos	Desconhecido/Sem informação	
Estado Químico		
Substâncias Prioritárias e outros elementos	Desconhecido	

Classificação do estado				
Estado Químico				
Ciclo de Planeamento	Estado	Nível de confiança	Pressão(ões) responsável(eis)	Identificação da(s) Pressão(ões) responsável(eis)
1º Ciclo (2009-2015)	Desconhecido			
2º Ciclo (2016-2021)	Desconhecido	Sem informação		
Estado/Potencial ecológico				
Ciclo de Planeamento	Estado	Nível de confiança	Pressão(ões) responsável(eis)	Identificação da(s) Pressão(ões) responsável(eis)
1º Ciclo (2009-2015)	Medíocre	Elevado		
2º Ciclo (2016-2021)	Medíocre	Baixo	2.10 Difusa - Outras	Pecuária
2º Ciclo (2016-2021)	Medíocre	Baixo	2.2 Difusa - Agricultura	
2º Ciclo (2016-2021)	Medíocre	Baixo	4.1.1 Alteração física canal / leito / galeria ripícola / margem das massas de água para controlo de cheias	
Classificação do estado global				
1º Ciclo			2º Ciclo	
Inferior a Bom			Inferior a Bom	
Avaliação das Zonas Protegidas				
Designação	Ciclo de Planeamento			
	1º Ciclo		2º Ciclo	

Objetivos Ambientais	
Ciclo de Planeamento	
1º Ciclo	Inferior a Bom
Ano	2016-2021
Prorrogação ou derrogação	Artigo 4.º (4) - Exequibilidade técnica
Justificação	A escala das melhorias necessárias só pode, por razões de exequibilidade técnica em reduzir as pressões de origem difusa, ser realizada por fases que excedam o calendário estabelecido, estando prevista a sua

Objetivos Ambientais	
	implementação até 2021.
2º Ciclo	Inferior a Bom
Ano	2022-2027
Prorrogação ou derrogação	Artigo 4.º (4) - Exequibilidade técnica
Justificação	Recuperação reduzida dos ecossistemas aquáticos em massas de água sujeitas a pressões prolongadas.

Observações

Medidas do 1º Ciclo de Planeamento		
Medida	Estado de implementação	
Código - Designação	Ano	Estado
SUP_E279_AT3-RH5 Reabilitação e requalificação de linhas de água	2015	Em execução
SUP_E311_AT6-RH5 SIARL - Sistema de Informação de Apoio à Reposição da Legalidade	2015	Executada
SUP_E345_AT4-RH5 Realização de planos de gestão de lamas e efluentes pecuários	2015	Em execução
SUP_P360_AT3-RH5 Desenvolvimento de Planos de Gestão dos Riscos de Inundações.	2015	Em execução
SUP_P361_AT1-RH5 Complemento dos sistemas de classificação do estado ecológico e do potencial ecológico das massas de água superficiais.	2015	Em execução
SUP_P37_AT2-RH5 Desenvolvimento de um estudo para identificação das zonas potenciais para a reutilização de águas residuais urbanas tratadas e de águas pluviais	2015	Em execução
SUP_P429_AT4-RH5 Avaliação do nível de implementação das Melhores Técnicas Disponíveis (MTD) previstas nas Licenças Ambientais	2015	Em execução
SUP_P431_AT1-RH5 Elaboração de um Manual sobre o Regime Jurídico da Utilização dos Recursos Hídricos na Perspetiva Contraordenacional	2015	Executada
SUP_P433_AT3-RH5 Reforço de Meios de Fiscalização do SEPNA para o combate à pesca ilegal de espécies migradoras	2015	Executada
SUP_P443_AT1-RH5 Reavaliação do Título de Utilização dos Recursos Hídricos (TURH) emitidos para os setores de atividades suscetíveis de causar poluição por substâncias perigosas	2015	Em execução
SUP_P449_AT3-RH5 Demarcação de troços navegáveis e fluviáveis	2015	Em execução
SUP_P450_AT4-RH5 Definir limites de descarga para as unidades industriais ligadas aos	2015	Em execução

Medidas do 1º Ciclo de Planeamento		
Medida	Estado de implementação	
Código - Designação	Ano	Estado
coletores municipais		
SUP_P488_AT3-RH5 Atualização do levantamento do potencial de produção em mini-hídricas	2015	Executada
SUP_SUB_E334_AT7-RH5 Implementação da recomendação tarifária ERSAR n.º 2/2010	2015	Em execução
SUP_SUB_E62_AT7-RH5 Publicação do Diploma do regime económico e financeiro dos recursos hídricos e respetiva implementação	2015	Executada
SUP_SUB_E63_AT5-RH5 Fiscalização de unidades com títulos de utilização emitidos	2015	Em execução
SUP_SUB_E93_AT5-RH5 Monitorizações de Controlo Periódico e Ações de tratamento de efluentes nas áreas mineiras	2015	Executada
SUP_SUB_P2_AT4-RH5 Garantia de boas condições agrícolas e ambientais	2015	Em execução
SUP_SUB_P25_AT1-RH5 Implementação e acompanhamento do Regime de Exercício da Atividade Industrial (REAL)	2015	Em execução
SUP_SUB_P269_AT4-RH5 Implementação de um sistema integrado de gestão dos Títulos de Utilização dos Recursos Hídricos (TURH)	2015	Executada
SUP_SUB_P32_AT5-RH5 Definição de programa plurianual de fiscalização	2015	Em execução
SUP_SUB_P337_AT6-RH5 Desenvolvimento de ações de sensibilização e formação	2015	Executada
SUP_SUB_P346_AT5-RH5 Reforço da monitorização da qualidade da água para abastecimento público	2015	Executada
SUP_SUB_P36_AT4-RH5 Estudo para identificação de aglomerados onde é viável a adoção de soluções eficazes de drenagem e tratamento de águas residuais	2015	Em execução
SUP_SUB_P368_AT4-RH5 Integração dos dados relativos aos níveis de tratamento das águas destinadas ao consumo humano	2015	Em execução
SUP_SUB_P39_AT4-RH5 Implementação e acompanhamento do Regime de Exercício da Atividade Pecuária (REAP)	2015	Em execução
SUP_SUB_P422_AT1-RH5 Publicação do Regime de Utilização dos Recursos Hídricos e respetiva implementação - Decreto-Lei n.º 226-A/2007, de 31 de maio	2015	Executada
SUP_SUB_P424_AT1-RH5 Regularização excecional das utilizações dos recursos hídricos do Decreto-Lei n.º 226A/2007, de 31 de maio	2015	Executada
SUP_SUB_P425_AT1-RH5 Aplicação conjunta das disposições previstas na legislação relativa à responsabilidade ambiental	2015	Executada
SUP_SUB_P427_AT5-RH5 Otimização das redes de monitorização de avaliação do estado das massas de água e das zonas protegidas	2015	Executada

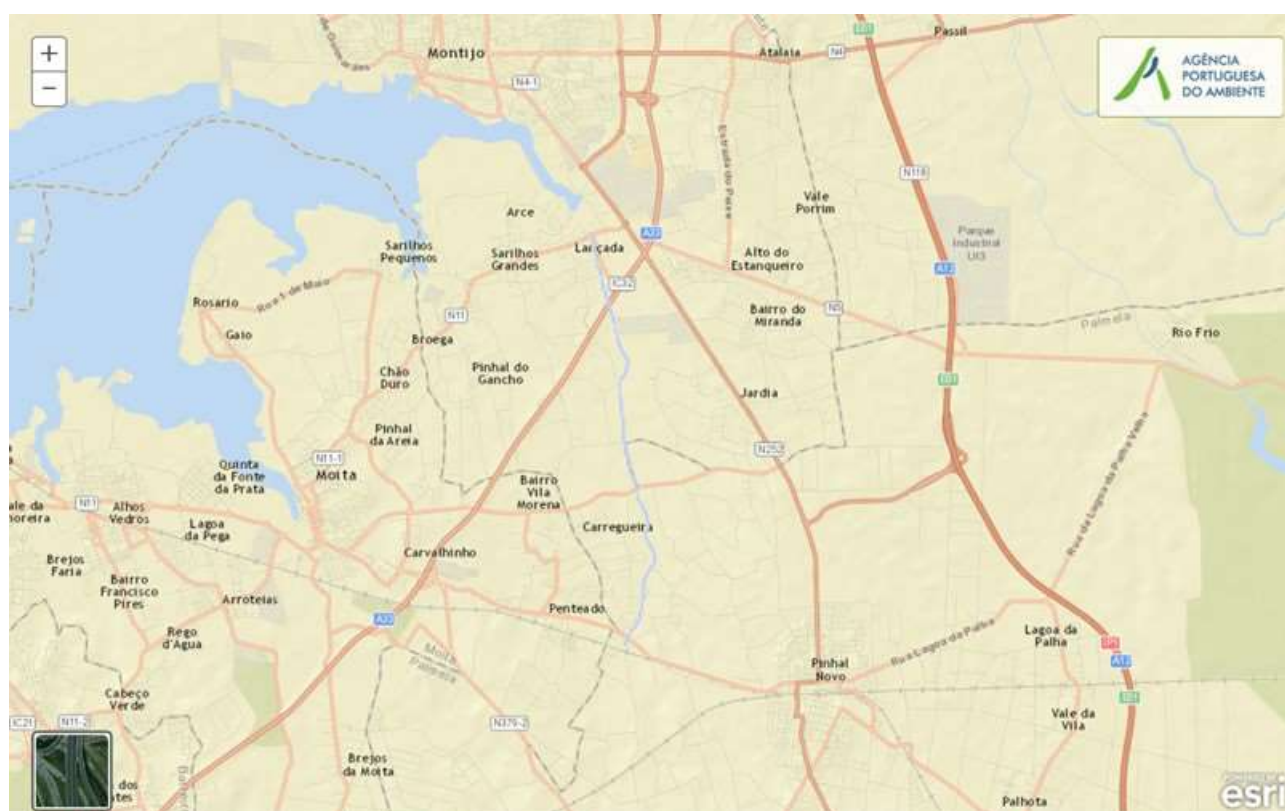
Medidas do 1º Ciclo de Planeamento		
Medida	Estado de implementação	
Código - Designação	Ano	Estado
SUP_SUB_P480_AT4-RH5 Aplicação da recomendação IRAR nº 1/2007, gestão de fossas sépticas no âmbito de soluções particulares de disposição de águas residuais	2015	Em execução
SUP_SUB_P9_AT2-RH5 Balanço e reprogramação do Programa Nacional para o Uso Eficiente da água (PNUEA)	2015	Em execução
SUP_E54_AT3-RH5 Elaboração do projeto do “Guia metodológico para elaboração do Plano de Gestão de Risco de Inundações para Zonas Urbanas	2015	Não executada
SUP_P332_AT7-RH5 Estudo para avaliação de custos de escassez e aplicação de coeficientes de escassez diferenciados por bacia no cálculo da Taxa Recursos Hídricos (TRH)	2015	Não executada
SUP_P343_AT4-RH5 Estudo complementar para avaliação do impacte das pressões	2015	Não executada
SUP_P430_AT5-RH5 Estudo do impacto das alterações climáticas no cumprimento dos objetivos ambientais	2015	Não executada
SUP_P434_AT7-RH5 Análise da viabilidade de implementação de um plano para restabelecimento da conectividade dos cursos de água para a fauna piscícola	2015	Não executada
SUP_P448_AT3-RH5 Definição de áreas a preservar ao nível das bacias hidrográficas	2015	Não executada
SUP_SUB_P265_AT5-RH5 Acompanhamento dos impactes nas massas de água em resultado da implementação do Decreto-Lei n.º 276/2009, de 2 de outubro	2015	Não executada
SUP_SUB_P28_AT4-RH5 Implementação e acompanhamento da Estratégia Nacional de Efluentes Agropecuários e Agroindustriais (ENEAPAI) no atual enquadramento legal	2015	Não executada
SUP_SUB_P364_AT3-RH5 Identificação de reservas estratégicas para fazer face a situações de escassez	2015	Não executada
SUP_SUB_P367_AT4-RH5 Identificação das áreas condicionadas à utilização agrícola de lamas de depuração e efluentes pecuários	2015	Não executada
SUP_SUB_P426_AT1-RH5 Regulamentação da Lei da Água	2015	Não executada
SUP_SUB_P440_AT3-RH5 Sistema de Previsão e Gestão de Secas	2015	Não executada

Medidas do 2º Ciclo de Planeamento		
Medida	Programação Física	
Código - Designação	1º Ciclo	Ano
PTE1P15M02_SUP_RH5 Reabilitação do interceptor geral do subsistema da Guia, nos concelhos de Oeiras e Sintra	Não	2018-2020

Medidas do 2º Ciclo de Planeamento		
Medida		Programação Física
Código - Designação	1º Ciclo	Ano
PTE3P02M06_SUP_RH5 Requalificação da Ribeira da Laje.	Não	2017-2019

A massa de água vai ainda beneficiar de medidas de âmbito regional, apresentadas na Parte 6 do PGRH.

Ficha de Caracterização de Massa de Água Superficial

Código: PT05TEJ1131**Nome:** Vala Real de Malpique**Categoria:** Rio**Bacia hidrográfica:** Tejo**Natureza:** Natural**Sub-bacia hidrográfica:** Tejo**Tipologia:** Depósitos Sedimentares do Tejo e Sado**Extensão da MA (km):** 6,1305**Internacional:** Não**Área da MA (km²):****Código ES:****Área da bacia da MA (km²):** 36,0453

Enquadramento Territorial

Concelhos: MOITA, MONTIJO, PALMELA

Zonas Protegidas

Código	Tipo	Designação
--------	------	------------

Pressões Quantitativas e Qualitativas					
<i>Captação de água por setor de atividade</i>					
Setor	Volume (hm³/ano)			Pressão Significativa	
<i>Cargas por setor de atividade (kg/ano)</i>					
Setor	CBO₅	CQO	N_{total}	P_{total}	Pressão Significativa
Indústria	4,668	17,734			Não
Agrícola			12058,839	2000,613	Sim
Pecuária			16495,833	821,404	Sim
<i>Pressão Transfronteiriça</i>					
Setor	Captações (Nº)		Rejeições de águas residuais (Nº)		

Pressões Hidromorfológicas				
Tipo			Valor	
<i>Barragens</i>				
Designação	Classe	Volume útil armazenado (hm³)	Dispositivos de transposição para peixes	Regime de Caudais Ecológicos
<i>Intervenções</i>				
Tipo de intervenção			Nº	
<i>Regularização fluvial</i>				
Tipo de intervenção			Objetivo	
<i>Transvases</i>				
Massa de água de destino (Código - Designação)	Objetivo		Caudal (m³/dia)	
<i>Pressão Transfronteiriça</i>				
Tipo de pressão			Valor	

Monitorização
Estações

Monitorização			
Vigilância (n.º)	Operacional (n.º)	Hidrométrica (n.º)	Sedimentológica (n.º)
0	0	0	0

Avaliação do Estado		
Elementos de qualidade		
Tipo de Elemento	Classificação	Parâmetro
		Responsável/A recuperar
Estado/Potencial Ecológico		
Biológicos	Desconhecido/Sem informação	
Hidromorfológicos	Desconhecido/Sem informação	
Físico-Químicos Gerais	Desconhecido/Sem informação	
Poluentes específicos	Desconhecido/Sem informação	
Estado Químico		
Substâncias Prioritárias e outros elementos	Desconhecido	

Classificação do estado				
Estado Químico				
Ciclo de Planeamento	Estado	Nível de confiança	Pressão(ões) responsável(eis)	Identificação da(s) Pressão(ões) responsável(eis)
1º Ciclo (2009-2015)	Bom			
2º Ciclo (2016-2021)	Desconhecido	Sem informação		
Estado/Potencial ecológico				
Ciclo de Planeamento	Estado	Nível de confiança	Pressão(ões) responsável(eis)	Identificação da(s) Pressão(ões) responsável(eis)
1º Ciclo (2009-2015)	Medíocre	Baixo		

Classificação do estado				
2º Ciclo (2016-2021)	Medíocre	Baixo	2.10 Difusa - Outras	Pecuária
2º Ciclo (2016-2021)	Medíocre	Baixo	2.2 Difusa - Agricultura	
2º Ciclo (2016-2021)	Medíocre	Baixo	4.1.2 Alteração física canal / leito / galeria ripícola / margem das massas de água para a agricultura	
Classificação do estado global				
1º Ciclo			2º Ciclo	
Inferior a Bom			Inferior a Bom	
Avaliação das Zonas Protegidas				
Designação		Ciclo de Planeamento		
		1º Ciclo	2º Ciclo	

Objetivos Ambientais	
Ciclo de Planeamento	
1º Ciclo	Inferior a Bom
Ano	2022-2027
Prorrogação ou derrogação	Artigo 4.º (4) - Exequibilidade técnica
Justificação	A escala das melhorias necessárias só pode, por razões de exequibilidade técnica em reduzir as pressões de origem tópica, ser realizada por fases que excedam o calendário estabelecido, estando prevista a sua implementação até 2027
2º Ciclo	Inferior a Bom
Ano	2022-2027
Prorrogação ou derrogação	Artigo 4.º (4) - Exequibilidade técnica
Justificação	Recuperação reduzida dos ecossistemas aquáticos em massas de água sujeitas a pressões prolongadas. Medidas de controlo da poluição difusa de origem agrícola que não conseguem surtir efeito a médio prazo.

Observações

Medidas do 1º Ciclo de Planeamento		
Medida	Estado de implementação	
Código - Designação	Ano	Estado
SUP_E279_AT3-RH5 Reabilitação e requalificação de linhas de água	2015	Em execução
SUP_E311_AT6-RH5 SIARL - Sistema de Informação de Apoio à Reposição da Legalidade	2015	Executada
SUP_E345_AT4-RH5 Realização de planos de gestão de lamas e efluentes pecuários	2015	Em execução
SUP_P360_AT3-RH5 Desenvolvimento de Planos de Gestão dos Riscos de Inundações.	2015	Em execução
SUP_P361_AT1-RH5 Complemento dos sistemas de classificação do estado ecológico e do potencial ecológico das massas de água superficiais.	2015	Em execução
SUP_P429_AT4-RH5 Avaliação do nível de implementação das Melhores Técnicas Disponíveis (MTD) previstas nas Licenças Ambientais	2015	Em execução
SUP_P431_AT1-RH5 Elaboração de um Manual sobre o Regime Jurídico da Utilização dos Recursos Hídricos na Perspetiva Contraordenacional	2015	Executada
SUP_P433_AT3-RH5 Reforço de Meios de Fiscalização do SEPNA para o combate à pesca ilegal de espécies migradoras	2015	Executada
SUP_P443_AT1-RH5 Reavaliação do Título de Utilização dos Recursos Hídricos (TURH) emitidos para os setores de atividades suscetíveis de causar poluição por substâncias perigosas	2015	Em execução
SUP_P449_AT3-RH5 Demarcação de troços navegáveis e fluviáveis	2015	Em execução
SUP_P450_AT4-RH5 Definir limites de descarga para as unidades industriais ligadas aos coletores municipais	2015	Em execução
SUP_P488_AT3-RH5 Atualização do levantamento do potencial de produção em mini-hídricas	2015	Executada
SUP_SUB_E334_AT7-RH5 Implementação da recomendação tarifária ERSAR n.º 2/2010	2015	Em execução
SUP_SUB_E62_AT7-RH5 Publicação do Diploma do regime económico e financeiro dos recursos hídricos e respetiva implementação	2015	Executada
SUP_SUB_E63_AT5-RH5 Fiscalização de unidades com títulos de utilização emitidos	2015	Em execução
SUP_SUB_P2_AT4-RH5 Garantia de boas condições agrícolas e ambientais	2015	Em execução
SUP_SUB_P25_AT1-RH5 Implementação e acompanhamento do Regime de Exercício da Atividade Industrial (REAI)	2015	Em execução
SUP_SUB_P269_AT4-RH5 Implementação de um sistema integrado de gestão dos Títulos de Utilização dos Recursos Hídricos (TURH)	2015	Executada
SUP_SUB_P32_AT5-RH5 Definição de programa plurianual de fiscalização	2015	Em execução

Medidas do 1º Ciclo de Planeamento		
Medida	Estado de implementação	
Código - Designação	Ano	Estado
SUP_SUB_P337_AT6-RH5 Desenvolvimento de ações de sensibilização e formação	2015	Executada
SUP_SUB_P346_AT5-RH5 Reforço da monitorização da qualidade da água para abastecimento público	2015	Executada
SUP_SUB_P36_AT4-RH5 Estudo para identificação de aglomerados onde é viável a adoção de soluções eficazes de drenagem e tratamento de águas residuais	2015	Em execução
SUP_SUB_P368_AT4-RH5 Integração dos dados relativos aos níveis de tratamento das águas destinadas ao consumo humano	2015	Em execução
SUP_SUB_P39_AT4-RH5 Implementação e acompanhamento do Regime de Exercício da Atividade Pecuária (REAP)	2015	Em execução
SUP_SUB_P422_AT1-RH5 Publicação do Regime de Utilização dos Recursos Hídricos e respetiva implementação - Decreto-Lei n.º 226-A/2007, de 31 de maio	2015	Executada
SUP_SUB_P424_AT1-RH5 Regularização excecional das utilizações dos recursos hídricos do Decreto-Lei n.º 226A/2007, de 31 de maio	2015	Executada
SUP_SUB_P425_AT1-RH5 Aplicação conjunta das disposições previstas na legislação relativa à responsabilidade ambiental	2015	Executada
SUP_SUB_P427_AT5-RH5 Otimização das redes de monitorização de avaliação do estado das massas de água e das zonas protegidas	2015	Executada
SUP_SUB_P480_AT4-RH5 Aplicação da recomendação IRAR nº 1/2007, gestão de fossas sépticas no âmbito de soluções particulares de disposição de águas residuais	2015	Em execução
SUP_SUB_P9_AT2-RH5 Balanço e reprogramação do Programa Nacional para o Uso Eficiente da água (PNUEA)	2015	Em execução
SUP_E54_AT3-RH5 Elaboração do projeto do “Guia metodológico para elaboração do Plano de Gestão de Risco de Inundações para Zonas Urbanas	2015	Não executada
SUP_P332_AT7-RH5 Estudo para avaliação de custos de escassez e aplicação de coeficientes de escassez diferenciados por bacia no cálculo da Taxa Recursos Hídricos (TRH)	2015	Não executada
SUP_P343_AT4-RH5 Estudo complementar para avaliação do impacte das pressões	2015	Não executada
SUP_P430_AT5-RH5 Estudo do impacto das alterações climáticas no cumprimento dos objetivos ambientais	2015	Não executada
SUP_P434_AT7-RH5 Análise da viabilidade de implementação de um plano para restabelecimento da conectividade dos cursos de água para a fauna piscícola	2015	Não executada
SUP_P448_AT3-RH5 Definição de áreas a preservar ao nível das bacias hidrográficas	2015	Não executada
SUP_SUB_P265_AT5-RH5 Acompanhamento dos impactes nas massas de água em resultado	2015	Não executada

Medidas do 1º Ciclo de Planeamento		
Medida	Estado de implementação	
Código - Designação	Ano	Estado
da implementação do Decreto-Lei n.º 276/2009, de 2 de outubro		
SUP_SUB_P28_AT4-RH5 Implementação e acompanhamento da Estratégia Nacional de Efluentes Agropecuários e Agroindustriais (ENEAPAI) no atual enquadramento legal	2015	Não executada
SUP_SUB_P364_AT3-RH5 Identificação de reservas estratégicas para fazer face a situações de escassez	2015	Não executada
SUP_SUB_P367_AT4-RH5 Identificação das áreas condicionadas à utilização agrícola de lamas de depuração e efluentes pecuários	2015	Não executada
SUP_SUB_P426_AT1-RH5 Regulamentação da Lei da Água	2015	Não executada
SUP_SUB_P440_AT3-RH5 Sistema de Previsão e Gestão de Secas	2015	Não executada
SUP_E280_AT5-RH5 Recuperação das populações de peixes migradores no rio Tejo	2015	Não executada

Medidas do 2º Ciclo de Planeamento		
Medida	Programação Física	
Código - Designação	1º Ciclo	Ano
PTE1P06M01_RH5 Adotar um novo Código de Boas Práticas Agrícolas, contemplando disposições para o azoto e para o fósforo	Não	2016

A massa de água vai ainda beneficiar de medidas de âmbito regional, apresentadas na Parte 6 do PGRH.

Ficha de Caracterização de Massa de Água Superficial

Código: PT05TEJ1132**Nome:** Ribeira de Cuncos**Categoria:** Rio**Bacia hidrográfica:** Tejo**Natureza:** Natural**Sub-bacia hidrográfica:** Almansôr**Tipologia:** Rios do Sul de Pequena Dimensão**Extensão da MA (km):** 6,3247**Internacional:** Não**Área da MA (km²):****Código ES:****Área da bacia da MA (km²):** 30,8766

Enquadramento Territorial

Concelhos: MONTEMOR-O-NOVO, VENDAS NOVAS

Zonas Protegidas

Código	Tipo	Designação
--------	------	------------

Pressões Quantitativas e Qualitativas					
<i>Captação de água por setor de atividade</i>					
Setor		Volume (hm³/ano)		Pressão Significativa	
<i>Cargas por setor de atividade (kg/ano)</i>					
Setor	CBO₅	CQO	N_{total}	P_{total}	Pressão Significativa
Agrícola			10467,3	1581,213	Não
Pecuária			13122,165	594,351	Não
<i>Pressão Transfronteiriça</i>					
Setor		Captações (Nº)		Rejeições de águas residuais (Nº)	

Pressões Hidromorfológicas				
Tipo			Valor	
Barragens (N.º)			9	
<i>Barragens</i>				
Designação	Classe	Volume útil armazenado (hm³)	Dispositivos de transposição para peixes	Regime de Caudais Ecológicos
Alexandre Brás	Outras IH	0,035		
Carvalheira	Barragens (RSB)			
Cuncos	Outras IH			
José Maria Santos	Outras IH	0,007		
Mário Pereira	Outras IH			
Ribeiro	Outras IH			
Ribeiro 1	Outras IH			
Socidestilda	Outras IH	0,024		
SPDOE	Outras IH	0,035		
<i>Intervenções</i>				
Tipo de intervenção			Nº	

Pressões Hidromorfológicas		
<i>Regularização fluvial</i>		
Tipo de intervenção	Objetivo	
<i>Transvases</i>		
Massa de água de destino (Código - Designação)	Objetivo	Caudal (m³/dia)
<i>Pressão Transfronteiriça</i>		
Tipo de pressão	Valor	

Monitorização			
Estações			
Vigilância (n.º)	Operacional (n.º)	Hidrométrica (n.º)	Sedimentológica (n.º)
0	0	0	0

Avaliação do Estado		
<i>Elementos de qualidade</i>		
Tipo de Elemento	Classificação	Parâmetro
		Responsável/A recuperar
<i>Estado/Potencial Ecológico</i>		
Biológicos	Desconhecido/Sem informação	
Hidromorfológicos	Desconhecido/Sem informação	
Físico-Químicos Gerais	Desconhecido/Sem informação	
Poluentes específicos	Desconhecido/Sem informação	
<i>Estado Químico</i>		
Substâncias Prioritárias e outros elementos	Desconhecido	

Classificação do estado				
Estado Químico				
Ciclo de Planeamento	Estado	Nível de confiança	Pressão(ões) responsável(eis)	Identificação da(s) Pressão(ões) responsável(eis)
1º Ciclo (2009-2015)	Desconhecido			
2º Ciclo (2016-2021)	Desconhecido	Sem informação		
Estado/Potencial ecológico				
Ciclo de Planeamento	Estado	Nível de confiança	Pressão(ões) responsável(eis)	Identificação da(s) Pressão(ões) responsável(eis)
1º Ciclo (2009-2015)	Desconhecido/Sem informação	Sem informação		
2º Ciclo (2016-2021)	Bom	Baixo		
Classificação do estado global				
1º Ciclo			2º Ciclo	
Desconhecido			Bom e Superior	
Avaliação das Zonas Protegidas				
Designação	Ciclo de Planeamento			
	1º Ciclo	2º Ciclo		

Objetivos Ambientais	
Ciclo de Planeamento	
1º Ciclo	Desconhecido
Ano	Desconhecido
Prorrogação ou derrogação	
Justificação	
2º Ciclo	Bom e superior
Ano	2015
Prorrogação ou derrogação	

Objetivos Ambientais	
Justificação	

Observações

Medidas do 1º Ciclo de Planeamento		
Medida	Estado de implementação	
Código - Designação	Ano	Estado
SUP_E279_AT3-RH5 Reabilitação e requalificação de linhas de água	2015	Em execução
SUP_E311_AT6-RH5 SIARL - Sistema de Informação de Apoio à Reposição da Legalidade	2015	Executada
SUP_E345_AT4-RH5 Realização de planos de gestão de lamas e efluentes pecuários	2015	Em execução
SUP_P360_AT3-RH5 Desenvolvimento de Planos de Gestão dos Riscos de Inundações.	2015	Em execução
SUP_P361_AT1-RH5 Complemento dos sistemas de classificação do estado ecológico e do potencial ecológico das massas de água superficiais.	2015	Em execução
SUP_P429_AT4-RH5 Avaliação do nível de implementação das Melhores Técnicas Disponíveis (MTD) previstas nas Licenças Ambientais	2015	Em execução
SUP_P431_AT1-RH5 Elaboração de um Manual sobre o Regime Jurídico da Utilização dos Recursos Hídricos na Perspetiva Contraordenacional	2015	Executada
SUP_P433_AT3-RH5 Reforço de Meios de Fiscalização do SEPNA para o combate à pesca ilegal de espécies migradoras	2015	Executada
SUP_P443_AT1-RH5 Reavaliação do Título de Utilização dos Recursos Hídricos (TURH) emitidos para os setores de atividades suscetíveis de causar poluição por substâncias perigosas	2015	Em execução
SUP_P449_AT3-RH5 Demarcação de troços navegáveis e flutuáveis	2015	Em execução
SUP_P450_AT4-RH5 Definir limites de descarga para as unidades industriais ligadas aos coletores municipais	2015	Em execução
SUP_P488_AT3-RH5 Atualização do levantamento do potencial de produção em mini-hídricas	2015	Executada
SUP_SUB_E334_AT7-RH5 Implementação da recomendação tarifária ERSAR n.º 2/2010	2015	Em execução
SUP_SUB_E62_AT7-RH5 Publicação do Diploma do regime económico e financeiro dos recursos hídricos e respetiva implementação	2015	Executada
SUP_SUB_E63_AT5-RH5 Fiscalização de unidades com títulos de utilização emitidos	2015	Em execução

Medidas do 1º Ciclo de Planeamento		
Medida	Estado de implementação	
Código - Designação	Ano	Estado
SUP_SUB_P2_AT4-RH5 Garantia de boas condições agrícolas e ambientais	2015	Em execução
SUP_SUB_P25_AT1-RH5 Implementação e acompanhamento do Regime de Exercício da Atividade Industrial (REAI)	2015	Em execução
SUP_SUB_P269_AT4-RH5 Implementação de um sistema integrado de gestão dos Títulos de Utilização dos Recursos Hídricos (TURH)	2015	Executada
SUP_SUB_P32_AT5-RH5 Definição de programa plurianual de fiscalização	2015	Em execução
SUP_SUB_P337_AT6-RH5 Desenvolvimento de ações de sensibilização e formação	2015	Executada
SUP_SUB_P346_AT5-RH5 Reforço da monitorização da qualidade da água para abastecimento público	2015	Executada
SUP_SUB_P36_AT4-RH5 Estudo para identificação de aglomerados onde é viável a adoção de soluções eficazes de drenagem e tratamento de águas residuais	2015	Em execução
SUP_SUB_P368_AT4-RH5 Integração dos dados relativos aos níveis de tratamento das águas destinadas ao consumo humano	2015	Em execução
SUP_SUB_P39_AT4-RH5 Implementação e acompanhamento do Regime de Exercício da Atividade Pecuária (REAP)	2015	Em execução
SUP_SUB_P422_AT1-RH5 Publicação do Regime de Utilização dos Recursos Hídricos e respetiva implementação - Decreto-Lei n.º 226-A/2007, de 31 de maio	2015	Executada
SUP_SUB_P424_AT1-RH5 Regularização excecional das utilizações dos recursos hídricos do Decreto-Lei n.º 226A/2007, de 31 de maio	2015	Executada
SUP_SUB_P425_AT1-RH5 Aplicação conjunta das disposições previstas na legislação relativa à responsabilidade ambiental	2015	Executada
SUP_SUB_P427_AT5-RH5 Otimização das redes de monitorização de avaliação do estado das massas de água e das zonas protegidas	2015	Executada
SUP_SUB_P445_AT5-RH5 Desenvolvimento e implementação de estudo piloto	2015	Executada
SUP_SUB_P480_AT4-RH5 Aplicação da recomendação IRAR nº 1/2007, gestão de fossas sépticas no âmbito de soluções particulares de disposição de águas residuais	2015	Em execução
SUP_SUB_P9_AT2-RH5 Balanço e reprogramação do Programa Nacional para o Uso Eficiente da água (PNUEA)	2015	Em execução
SUP_E54_AT3-RH5 Elaboração do projeto do “Guia metodológico para elaboração do Plano de Gestão de Risco de Inundações para Zonas Urbanas	2015	Não executada
SUP_P332_AT7-RH5 Estudo para avaliação de custos de escassez e aplicação de coeficientes de escassez diferenciados por bacia no cálculo da Taxa Recursos Hídricos (TRH)	2015	Não executada

Medidas do 1º Ciclo de Planeamento		
Medida	Estado de implementação	
Código - Designação	Ano	Estado
SUP_P343_AT4-RH5 Estudo complementar para avaliação do impacte das pressões	2015	Não executada
SUP_P430_AT5-RH5 Estudo do impacto das alterações climáticas no cumprimento dos objetivos ambientais	2015	Não executada
SUP_P434_AT7-RH5 Análise da viabilidade de implementação de um plano para restabelecimento da conectividade dos cursos de água para a fauna piscícola	2015	Não executada
SUP_P448_AT3-RH5 Definição de áreas a preservar ao nível das bacias hidrográficas	2015	Não executada
SUP_SUB_P265_AT5-RH5 Acompanhamento dos impactes nas massas de água em resultado da implementação do Decreto-Lei n.º 276/2009, de 2 de outubro	2015	Não executada
SUP_SUB_P28_AT4-RH5 Implementação e acompanhamento da Estratégia Nacional de Efluentes Agropecuários e Agroindustriais (ENEAPAI) no atual enquadramento legal	2015	Não executada
SUP_SUB_P364_AT3-RH5 Identificação de reservas estratégicas para fazer face a situações de escassez	2015	Não executada
SUP_SUB_P367_AT4-RH5 Identificação das áreas condicionadas à utilização agrícola de lamas de depuração e efluentes pecuários	2015	Não executada
SUP_SUB_P426_AT1-RH5 Regulamentação da Lei da Água	2015	Não executada
SUP_SUB_P440_AT3-RH5 Sistema de Previsão e Gestão de Secas	2015	Não executada

Medidas do 2º Ciclo de Planeamento		
Medida	Programação Física	
Código - Designação	1º Ciclo	Ano

A massa de água vai ainda beneficiar de medidas de âmbito regional, apresentadas na Parte 6 do PGRH.

Ficha de Caracterização de Massa de Água Superficial

Código: PT05TEJ1133**Nome:** Rio Almansor**Categoria:** Rio**Bacia hidrográfica:** Tejo**Natureza:** Natural**Sub-bacia hidrográfica:** Almansôr**Tipologia:** Rios do Sul de Pequena Dimensão**Extensão da MA (km):** 4,183**Internacional:** Não**Área da MA (km²):****Código ES:****Área da bacia da MA (km²):** 28,5797

Enquadramento Territorial

Concelhos: ARRAIOLOS, ÉVORA

Zonas Protegidas

Código	Tipo	Designação
--------	------	------------

Pressões Quantitativas e Qualitativas					
<i>Captação de água por setor de atividade</i>					
Setor		Volume (hm ³ /ano)		Pressão Significativa	
<i>Cargas por setor de atividade (kg/ano)</i>					
Setor	CBO ₅	CQO	N _{total}	P _{total}	Pressão Significativa
Agrícola			13306,109	2556,529	Não
Pecuária			10662,576	458,725	Não
<i>Pressão Transfronteiriça</i>					
Setor		Captações (Nº)		Rejeições de águas residuais (Nº)	

Pressões Hidromorfológicas				
Tipo			Valor	
Barragens (N.º)			8	
<i>Barragens</i>				
Designação	Classe	Volume útil armazenado (hm ³)	Dispositivos de transposição para peixes	Regime de Caudais Ecológicos
António Manuel Mira, Abeberamento animal, Lda.	Outras IH	0,093		
Elisiária Mexia	Outras IH			
Joaquim Fava	Outras IH			A implementar
Maria Potes	Outras IH			
Maria QM Potas	Outras IH	0,006		A implementar
Maria QM Potas 1	Outras IH			A implementar
Oliveiras SAP	Outras IH			
Oliveiras SAP1	Pequenas Barragens (RSPB)			
<i>Intervenções</i>				
Tipo de intervenção			Nº	

Pressões Hidromorfológicas		
<i>Regularização fluvial</i>		
Tipo de intervenção	Objetivo	
<i>Transvases</i>		
Massa de água de destino (Código - Designação)	Objetivo	Caudal (m³/dia)
<i>Pressão Transfronteiriça</i>		
Tipo de pressão	Valor	

Monitorização			
Estações			
Vigilância (n.º)	Operacional (n.º)	Hidrométrica (n.º)	Sedimentológica (n.º)
0	0	0	0

Avaliação do Estado		
<i>Elementos de qualidade</i>		
Tipo de Elemento	Classificação	Parâmetro
		Responsável/A recuperar
<i>Estado/Potencial Ecológico</i>		
Biológicos	Desconhecido/Sem informação	
Hidromorfológicos	Desconhecido/Sem informação	
Físico-Químicos Gerais	Desconhecido/Sem informação	
Poluentes específicos	Desconhecido/Sem informação	
<i>Estado Químico</i>		
Substâncias Prioritárias e outros elementos	Desconhecido	

Classificação do estado				
Estado Químico				
Ciclo de Planeamento	Estado	Nível de confiança	Pressão(ões) responsável(eis)	Identificação da(s) Pressão(ões) responsável(eis)
1º Ciclo (2009-2015)	Bom			
2º Ciclo (2016-2021)	Desconhecido	Sem informação		
Estado/Potencial ecológico				
Ciclo de Planeamento	Estado	Nível de confiança	Pressão(ões) responsável(eis)	Identificação da(s) Pressão(ões) responsável(eis)
1º Ciclo (2009-2015)	Bom	Baixo		
2º Ciclo (2016-2021)	Bom	Baixo		
Classificação do estado global				
1º Ciclo			2º Ciclo	
Bom e Superior			Bom e Superior	
Avaliação das Zonas Protegidas				
Designação	Ciclo de Planeamento			
	1º Ciclo		2º Ciclo	

Objetivos Ambientais	
Ciclo de Planeamento	
1º Ciclo	Bom e superior
Ano	2015
Prorrogação ou derrogação	
Justificação	
2º Ciclo	Bom e superior
Ano	2015
Prorrogação ou derrogação	

Objetivos Ambientais	
Justificação	

Observações

Medidas do 1º Ciclo de Planeamento		
Medida	Estado de implementação	
Código - Designação	Ano	Estado
SUP_E279_AT3-RH5 Reabilitação e requalificação de linhas de água	2015	Em execução
SUP_E311_AT6-RH5 SIARL - Sistema de Informação de Apoio à Reposição da Legalidade	2015	Executada
SUP_E345_AT4-RH5 Realização de planos de gestão de lamas e efluentes pecuários	2015	Em execução
SUP_P360_AT3-RH5 Desenvolvimento de Planos de Gestão dos Riscos de Inundações.	2015	Em execução
SUP_P361_AT1-RH5 Complemento dos sistemas de classificação do estado ecológico e do potencial ecológico das massas de água superficiais.	2015	Em execução
SUP_P431_AT1-RH5 Elaboração de um Manual sobre o Regime Jurídico da Utilização dos Recursos Hídricos na Perspetiva Contraordenacional	2015	Executada
SUP_P433_AT3-RH5 Reforço de Meios de Fiscalização do SEPNA para o combate à pesca ilegal de espécies migradoras	2015	Executada
SUP_P443_AT1-RH5 Reavaliação do Título de Utilização dos Recursos Hídricos (TURH) emitidos para os setores de atividades suscetíveis de causar poluição por substâncias perigosas	2015	Em execução
SUP_P449_AT3-RH5 Demarcação de troços navegáveis e fluviáveis	2015	Em execução
SUP_P450_AT4-RH5 Definir limites de descarga para as unidades industriais ligadas aos coletores municipais	2015	Em execução
SUP_P488_AT3-RH5 Atualização do levantamento do potencial de produção em mini-hídricas	2015	Executada
SUP_SUB_E334_AT7-RH5 Implementação da recomendação tarifária ERSAR n.º 2/2010	2015	Em execução
SUP_SUB_E62_AT7-RH5 Publicação do Diploma do regime económico e financeiro dos recursos hídricos e respetiva implementação	2015	Executada
SUP_SUB_E63_AT5-RH5 Fiscalização de unidades com títulos de utilização emitidos	2015	Em execução
SUP_SUB_P2_AT4-RH5 Garantia de boas condições agrícolas e ambientais	2015	Em execução
SUP_SUB_P25_AT1-RH5 Implementação e acompanhamento do Regime de Exercício da	2015	Em execução

Medidas do 1º Ciclo de Planeamento		
Medida	Estado de implementação	
Código - Designação	Ano	Estado
Atividade Industrial (REAI)		
SUP_SUB_P269_AT4-RH5 Implementação de um sistema integrado de gestão dos Títulos de Utilização dos Recursos Hídricos (TURH)	2015	Executada
SUP_SUB_P32_AT5-RH5 Definição de programa plurianual de fiscalização	2015	Em execução
SUP_SUB_P337_AT6-RH5 Desenvolvimento de ações de sensibilização e formação	2015	Executada
SUP_SUB_P346_AT5-RH5 Reforço da monitorização da qualidade da água para abastecimento público	2015	Executada
SUP_SUB_P36_AT4-RH5 Estudo para identificação de aglomerados onde é viável a adoção de soluções eficazes de drenagem e tratamento de águas residuais	2015	Em execução
SUP_SUB_P368_AT4-RH5 Integração dos dados relativos aos níveis de tratamento das águas destinadas ao consumo humano	2015	Em execução
SUP_SUB_P39_AT4-RH5 Implementação e acompanhamento do Regime de Exercício da Atividade Pecuária (REAP)	2015	Em execução
SUP_SUB_P422_AT1-RH5 Publicação do Regime de Utilização dos Recursos Hídricos e respetiva implementação - Decreto-Lei n.º 226-A/2007, de 31 de maio	2015	Executada
SUP_SUB_P424_AT1-RH5 Regularização excecional das utilizações dos recursos hídricos do Decreto-Lei n.º 226A/2007, de 31 de maio	2015	Executada
SUP_SUB_P425_AT1-RH5 Aplicação conjunta das disposições previstas na legislação relativa à responsabilidade ambiental	2015	Executada
SUP_SUB_P427_AT5-RH5 Otimização das redes de monitorização de avaliação do estado das massas de água e das zonas protegidas	2015	Executada
SUP_SUB_P445_AT5-RH5 Desenvolvimento e implementação de estudo piloto	2015	Executada
SUP_SUB_P480_AT4-RH5 Aplicação da recomendação IRAR nº 1/2007, gestão de fossas sépticas no âmbito de soluções particulares de disposição de águas residuais	2015	Em execução
SUP_SUB_P9_AT2-RH5 Balanço e reprogramação do Programa Nacional para o Uso Eficiente da água (PNUEA)	2015	Em execução
SUP_E54_AT3-RH5 Elaboração do projeto do “Guia metodológico para elaboração do Plano de Gestão de Risco de Inundações para Zonas Urbanas	2015	Não executada
SUP_P332_AT7-RH5 Estudo para avaliação de custos de escassez e aplicação de coeficientes de escassez diferenciados por bacia no cálculo da Taxa Recursos Hídricos (TRH)	2015	Não executada
SUP_P343_AT4-RH5 Estudo complementar para avaliação do impacte das pressões	2015	Não executada
SUP_P430_AT5-RH5 Estudo do impacto das alterações climáticas no cumprimento dos	2015	Não executada

Medidas do 1º Ciclo de Planeamento		
Medida	Estado de implementação	
Código - Designação	Ano	Estado
objetivos ambientais		
SUP_P434_AT7-RH5 Análise da viabilidade de implementação de um plano para restabelecimento da conectividade dos cursos de água para a fauna piscícola	2015	Não executada
SUP_P448_AT3-RH5 Definição de áreas a preservar ao nível das bacias hidrográficas	2015	Não executada
SUP_SUB_P265_AT5-RH5 Acompanhamento dos impactes nas massas de água em resultado da implementação do Decreto-Lei n.º 276/2009, de 2 de outubro	2015	Não executada
SUP_SUB_P28_AT4-RH5 Implementação e acompanhamento da Estratégia Nacional de Efluentes Agropecuários e Agroindustriais (ENEAPAI) no atual enquadramento legal	2015	Não executada
SUP_SUB_P364_AT3-RH5 Identificação de reservas estratégicas para fazer face a situações de escassez	2015	Não executada
SUP_SUB_P367_AT4-RH5 Identificação das áreas condicionadas à utilização agrícola de lamas de depuração e efluentes pecuários	2015	Não executada
SUP_SUB_P426_AT1-RH5 Regulamentação da Lei da Água	2015	Não executada
SUP_SUB_P440_AT3-RH5 Sistema de Previsão e Gestão de Secas	2015	Não executada

Medidas do 2º Ciclo de Planeamento		
Medida	Programação Física	
Código - Designação	1º Ciclo	Ano

A massa de água vai ainda beneficiar de medidas de âmbito regional, apresentadas na Parte 6 do PGRH.

Ficha de Caracterização de Massa de Água Superficial

Código: PT05TEJ1134**Nome:** Ribeira do Divor**Categoria:** Rio**Bacia hidrográfica:** Tejo**Natureza:** Natural**Sub-bacia hidrográfica:** Divor**Tipologia:** Rios do Sul de Pequena Dimensão**Extensão da MA (km):** 2,0839**Internacional:** Não**Área da MA (km²):****Código ES:****Área da bacia da MA (km²):** 15,5487

Enquadramento Territorial

Concelhos: Évora

Zonas Protegidas

Código	Tipo	Designação
PTP37	Zona designada para a proteção de Espécies Aquáticas de Interesse Económico (Águas Piscícolas)	DIVOR - TODO O CURSO DE ÁGUA

Pressões Quantitativas e Qualitativas					
<i>Captação de água por setor de atividade</i>					
Setor	Volume (hm³/ano)			Pressão Significativa	
<i>Cargas por setor de atividade (kg/ano)</i>					
Setor	CBO₅	CQO	N_{total}	P_{total}	Pressão Significativa
Urbano	199,374	1472,377	457,301	118,884	Não
Agrícola			7524,594	1478,856	Não
Pecuária			5165,804	213,094	Não
<i>Pressão Transfronteiriça</i>					
Setor	Captações (Nº)		Rejeições de águas residuais (Nº)		

Pressões Hidromorfológicas				
Tipo			Valor	
<i>Barragens</i>				
Designação	Classe	Volume útil armazenado (hm³)	Dispositivos de transposição para peixes	Regime de Caudais Ecológicos
<i>Intervenções</i>				
Tipo de intervenção		Nº		
<i>Regularização fluvial</i>				
Tipo de intervenção		Objetivo		
<i>Transvases</i>				
Massa de água de destino (Código - Designação)	Objetivo		Caudal (m³/dia)	
<i>Pressão Transfronteiriça</i>				
Tipo de pressão			Valor	

Monitorização
Estações

Monitorização			
Vigilância (n.º)	Operacional (n.º)	Hidrométrica (n.º)	Sedimentológica (n.º)
0	0	0	0

Avaliação do Estado		
Elementos de qualidade		
Tipo de Elemento	Classificação	Parâmetro
		Responsável/A recuperar
Estado/Potencial Ecológico		
Biológicos	Desconhecido/Sem informação	
Hidromorfológicos	Desconhecido/Sem informação	
Físico-Químicos Gerais	Desconhecido/Sem informação	
Poluentes específicos	Desconhecido/Sem informação	
Estado Químico		
Substâncias Prioritárias e outros elementos	Desconhecido	

Classificação do estado				
Estado Químico				
Ciclo de Planeamento	Estado	Nível de confiança	Pressão(ões) responsável(eis)	Identificação da(s) Pressão(ões) responsável(eis)
1º Ciclo (2009-2015)	Desconhecido			
2º Ciclo (2016-2021)	Desconhecido	Sem informação		
Estado/Potencial ecológico				
Ciclo de Planeamento	Estado	Nível de confiança	Pressão(ões) responsável(eis)	Identificação da(s) Pressão(ões) responsável(eis)
1º Ciclo (2009-2015)	Desconhecido/Sem informação	Sem informação		

Classificação do estado			
2º Ciclo (2016-2021)	Bom	Baixo	
Classificação do estado global			
1º Ciclo		2º Ciclo	
Desconhecido		Bom e Superior	
Avaliação das Zonas Protegidas			
Designação	Ciclo de Planeamento		
	1º Ciclo	2º Ciclo	

Objetivos Ambientais	
Ciclo de Planeamento	
1º Ciclo	Desconhecido
Ano	Desconhecido
Prorrogação ou derrogação	
Justificação	
2º Ciclo	Bom e superior
Ano	2015
Prorrogação ou derrogação	
Justificação	

Observações

Medidas do 1º Ciclo de Planeamento		
Medida	Estado de implementação	
Código - Designação	Ano	Estado
SUP_E279_AT3-RH5 Reabilitação e requalificação de linhas de água	2015	Em execução

Medidas do 1º Ciclo de Planeamento		
Medida	Estado de implementação	
Código - Designação	Ano	Estado
SUP_E311_AT6-RH5 SIARL - Sistema de Informação de Apoio à Reposição da Legalidade	2015	Executada
SUP_E345_AT4-RH5 Realização de planos de gestão de lamas e efluentes pecuários	2015	Em execução
SUP_P360_AT3-RH5 Desenvolvimento de Planos de Gestão dos Riscos de Inundações.	2015	Em execução
SUP_P361_AT1-RH5 Complemento dos sistemas de classificação do estado ecológico e do potencial ecológico das massas de água superficiais.	2015	Em execução
SUP_P431_AT1-RH5 Elaboração de um Manual sobre o Regime Jurídico da Utilização dos Recursos Hídricos na Perspetiva Contraordenacional	2015	Executada
SUP_P433_AT3-RH5 Reforço de Meios de Fiscalização do SEPNA para o combate à pesca ilegal de espécies migradoras	2015	Executada
SUP_P441_AT3-RH5 Implementação do Plano de Gestão da Enguia para Portugal	2015	Em execução
SUP_P443_AT1-RH5 Reavaliação do Título de Utilização dos Recursos Hídricos (TURH) emitidos para os setores de atividades suscetíveis de causar poluição por substâncias perigosas	2015	Em execução
SUP_P449_AT3-RH5 Demarcação de troços navegáveis e fluviáveis	2015	Em execução
SUP_P450_AT4-RH5 Definir limites de descarga para as unidades industriais ligadas aos coletores municipais	2015	Em execução
SUP_P488_AT3-RH5 Atualização do levantamento do potencial de produção em mini-hídricas	2015	Executada
SUP_SUB_E334_AT7-RH5 Implementação da recomendação tarifária ERSAR n.º 2/2010	2015	Em execução
SUP_SUB_E62_AT7-RH5 Publicação do Diploma do regime económico e financeiro dos recursos hídricos e respetiva implementação	2015	Executada
SUP_SUB_E63_AT5-RH5 Fiscalização de unidades com títulos de utilização emitidos	2015	Em execução
SUP_SUB_P2_AT4-RH5 Garantia de boas condições agrícolas e ambientais	2015	Em execução
SUP_SUB_P25_AT1-RH5 Implementação e acompanhamento do Regime de Exercício da Atividade Industrial (REAI)	2015	Em execução
SUP_SUB_P269_AT4-RH5 Implementação de um sistema integrado de gestão dos Títulos de Utilização dos Recursos Hídricos (TURH)	2015	Executada
SUP_SUB_P32_AT5-RH5 Definição de programa plurianual de fiscalização	2015	Em execução
SUP_SUB_P337_AT6-RH5 Desenvolvimento de ações de sensibilização e formação	2015	Executada
SUP_SUB_P346_AT5-RH5 Reforço da monitorização da qualidade da água para abastecimento público	2015	Executada

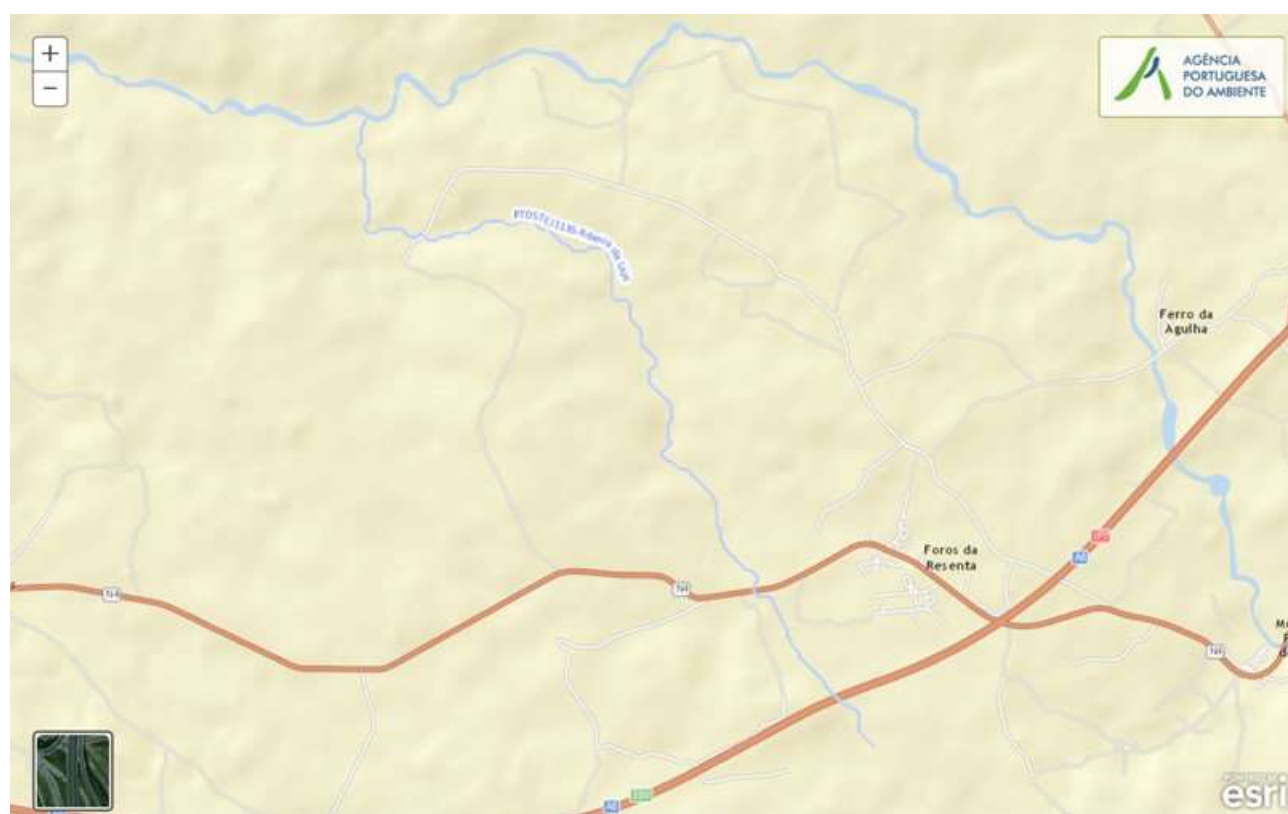
Medidas do 1º Ciclo de Planeamento		
Medida	Estado de implementação	
Código - Designação	Ano	Estado
SUP_SUB_P36_AT4-RH5 Estudo para identificação de aglomerados onde é viável a adoção de soluções eficazes de drenagem e tratamento de águas residuais	2015	Em execução
SUP_SUB_P368_AT4-RH5 Integração dos dados relativos aos níveis de tratamento das águas destinadas ao consumo humano	2015	Em execução
SUP_SUB_P39_AT4-RH5 Implementação e acompanhamento do Regime de Exercício da Atividade Pecuária (REAP)	2015	Em execução
SUP_SUB_P422_AT1-RH5 Publicação do Regime de Utilização dos Recursos Hídricos e respetiva implementação - Decreto-Lei n.º 226-A/2007, de 31 de maio	2015	Executada
SUP_SUB_P424_AT1-RH5 Regularização excecional das utilizações dos recursos hídricos do Decreto-Lei n.º 226A/2007, de 31 de maio	2015	Executada
SUP_SUB_P425_AT1-RH5 Aplicação conjunta das disposições previstas na legislação relativa à responsabilidade ambiental	2015	Executada
SUP_SUB_P427_AT5-RH5 Otimização das redes de monitorização de avaliação do estado das massas de água e das zonas protegidas	2015	Executada
SUP_SUB_P445_AT5-RH5 Desenvolvimento e implementação de estudo piloto	2015	Executada
SUP_SUB_P480_AT4-RH5 Aplicação da recomendação IRAR nº 1/2007, gestão de fossas sépticas no âmbito de soluções particulares de disposição de águas residuais	2015	Em execução
SUP_SUB_P9_AT2-RH5 Balanço e reprogramação do Programa Nacional para o Uso Eficiente da água (PNUEA)	2015	Em execução
SUP_E54_AT3-RH5 Elaboração do projeto do “Guia metodológico para elaboração do Plano de Gestão de Risco de Inundações para Zonas Urbanas	2015	Não executada
SUP_P332_AT7-RH5 Estudo para avaliação de custos de escassez e aplicação de coeficientes de escassez diferenciados por bacia no cálculo da Taxa Recursos Hídricos (TRH)	2015	Não executada
SUP_P343_AT4-RH5 Estudo complementar para avaliação do impacte das pressões	2015	Não executada
SUP_P430_AT5-RH5 Estudo do impacto das alterações climáticas no cumprimento dos objetivos ambientais	2015	Não executada
SUP_P434_AT7-RH5 Análise da viabilidade de implementação de um plano para restabelecimento da conectividade dos cursos de água para a fauna piscícola	2015	Não executada
SUP_P448_AT3-RH5 Definição de áreas a preservar ao nível das bacias hidrográficas	2015	Não executada
SUP_SUB_P265_AT5-RH5 Acompanhamento dos impactes nas massas de água em resultado da implementação do Decreto-Lei n.º 276/2009, de 2 de outubro	2015	Não executada
SUP_SUB_P28_AT4-RH5 Implementação e acompanhamento da Estratégia Nacional de	2015	Não executada

Medidas do 1º Ciclo de Planeamento		
Medida	Estado de implementação	
Código - Designação	Ano	Estado
Efluentes Agropecuários e Agroindustriais (ENEAPAI) no atual enquadramento legal		
SUP_SUB_P364_AT3-RH5 Identificação de reservas estratégicas para fazer face a situações de escassez	2015	Não executada
SUP_SUB_P367_AT4-RH5 Identificação das áreas condicionadas à utilização agrícola de lamas de depuração e efluentes pecuários	2015	Não executada
SUP_SUB_P426_AT1-RH5 Regulamentação da Lei da Água	2015	Não executada
SUP_SUB_P440_AT3-RH5 Sistema de Previsão e Gestão de Secas	2015	Não executada

Medidas do 2º Ciclo de Planeamento		
Medida	Programação Física	
Código - Designação	1º Ciclo	Ano

A massa de água vai ainda beneficiar de medidas de âmbito regional, apresentadas na Parte 6 do PGRH.

Ficha de Caracterização de Massa de Água Superficial

Código: PT05TEJ1135**Nome:** Ribeira da Laje**Categoria:** Rio**Bacia hidrográfica:** Tejo**Natureza:** Natural**Sub-bacia hidrográfica:** Almansôr**Tipologia:** Rios do Sul de Pequena Dimensão**Extensão da MA (km):** 7,0521**Internacional:** Não**Área da MA (km²):****Código ES:****Área da bacia da MA (km²):** 23,3433

Enquadramento Territorial

Concelhos: MONTEMOR-O-NOVO

Zonas Protegidas

Código	Tipo	Designação
--------	------	------------

Pressões Quantitativas e Qualitativas					
<i>Captação de água por setor de atividade</i>					
Setor		Volume (hm³/ano)		Pressão Significativa	
<i>Cargas por setor de atividade (kg/ano)</i>					
Setor	CBO₅	CQO	N_{total}	P_{total}	Pressão Significativa
Agrícola			6512,685	758,797	Não
Pecuária			10178,07	442,507	Não
<i>Pressão Transfronteiriça</i>					
Setor		Captações (Nº)		Rejeições de águas residuais (Nº)	

Pressões Hidromorfológicas				
Tipo			Valor	
Barragens (N.º)			8	
<i>Barragens</i>				
Designação	Classe	Volume útil armazenado (hm³)	Dispositivos de transposição para peixes	Regime de Caudais Ecológicos
Alberto Vieira	Outras IH			
Benjamim Santos	Outras IH	0,017		
FªPec,Rosenta	Outras IH	0,005		
Gonçalves UCPA	Outras IH	0,007		
Gonçalves UCPA1	Outras IH			
Gonçalves UCPA2	Outras IH			
Gonçalves UCPA3	Outras IH			
Noé António Raposo	Outras IH			
<i>Intervenções</i>				
Tipo de intervenção			Nº	
<i>Regularização fluvial</i>				
Tipo de intervenção			Objetivo	

Pressões Hidromorfológicas		
<i>Transvases</i>		
Massa de água de destino (Código - Designação)	Objetivo	Caudal (m³/dia)
<i>Pressão Transfronteiriça</i>		
Tipo de pressão	Valor	

Monitorização			
Estações			
Vigilância (n.º)	Operacional (n.º)	Hidrométrica (n.º)	Sedimentológica (n.º)
0	0	0	0

Avaliação do Estado		
Elementos de qualidade		
Tipo de Elemento	Classificação	Parâmetro
		Responsável/A recuperar
Estado/Potencial Ecológico		
Biológicos	Desconhecido/Sem informação	
Hidromorfológicos	Desconhecido/Sem informação	
Físico-Químicos Gerais	Desconhecido/Sem informação	
Poluentes específicos	Desconhecido/Sem informação	
Estado Químico		
Substâncias Prioritárias e outros elementos	Desconhecido	

Classificação do estado				
Estado Químico				
Ciclo de Planeamento	Estado	Nível de confiança	Pressão(ões) responsável(eis)	Identificação da(s) Pressão(ões) responsável(eis)
1º Ciclo (2009-2015)	Desconhecido			
2º Ciclo (2016-2021)	Desconhecido	Sem informação		
Estado/Potencial ecológico				
Ciclo de Planeamento	Estado	Nível de confiança	Pressão(ões) responsável(eis)	Identificação da(s) Pressão(ões) responsável(eis)
1º Ciclo (2009-2015)	Desconhecido/Sem informação	Sem informação		
2º Ciclo (2016-2021)	Bom	Baixo		
Classificação do estado global				
1º Ciclo			2º Ciclo	
Desconhecido			Bom e Superior	
Avaliação das Zonas Protegidas				
Designação	Ciclo de Planeamento			
	1º Ciclo	2º Ciclo		

Objetivos Ambientais	
Ciclo de Planeamento	
1º Ciclo	Desconhecido
Ano	Desconhecido
Prorrogação ou derrogação	
Justificação	
2º Ciclo	Bom e superior
Ano	2015
Prorrogação ou derrogação	

Objetivos Ambientais	
Justificação	

Observações

Medidas do 1º Ciclo de Planeamento		
Medida	Estado de implementação	
Código - Designação	Ano	Estado
SUP_E279_AT3-RH5 Reabilitação e requalificação de linhas de água	2015	Em execução
SUP_E311_AT6-RH5 SIARL - Sistema de Informação de Apoio à Reposição da Legalidade	2015	Executada
SUP_E345_AT4-RH5 Realização de planos de gestão de lamas e efluentes pecuários	2015	Em execução
SUP_P360_AT3-RH5 Desenvolvimento de Planos de Gestão dos Riscos de Inundações.	2015	Em execução
SUP_P361_AT1-RH5 Complemento dos sistemas de classificação do estado ecológico e do potencial ecológico das massas de água superficiais.	2015	Em execução
SUP_P429_AT4-RH5 Avaliação do nível de implementação das Melhores Técnicas Disponíveis (MTD) previstas nas Licenças Ambientais	2015	Em execução
SUP_P431_AT1-RH5 Elaboração de um Manual sobre o Regime Jurídico da Utilização dos Recursos Hídricos na Perspetiva Contraordenacional	2015	Executada
SUP_P433_AT3-RH5 Reforço de Meios de Fiscalização do SEPNA para o combate à pesca ilegal de espécies migradoras	2015	Executada
SUP_P443_AT1-RH5 Reavaliação do Título de Utilização dos Recursos Hídricos (TURH) emitidos para os setores de atividades suscetíveis de causar poluição por substâncias perigosas	2015	Em execução
SUP_P449_AT3-RH5 Demarcação de troços navegáveis e flutuáveis	2015	Em execução
SUP_P450_AT4-RH5 Definir limites de descarga para as unidades industriais ligadas aos coletores municipais	2015	Em execução
SUP_P488_AT3-RH5 Atualização do levantamento do potencial de produção em mini-hídricas	2015	Executada
SUP_SUB_E334_AT7-RH5 Implementação da recomendação tarifária ERSAR n.º 2/2010	2015	Em execução
SUP_SUB_E62_AT7-RH5 Publicação do Diploma do regime económico e financeiro dos recursos hídricos e respetiva implementação	2015	Executada
SUP_SUB_E63_AT5-RH5 Fiscalização de unidades com títulos de utilização emitidos	2015	Em execução

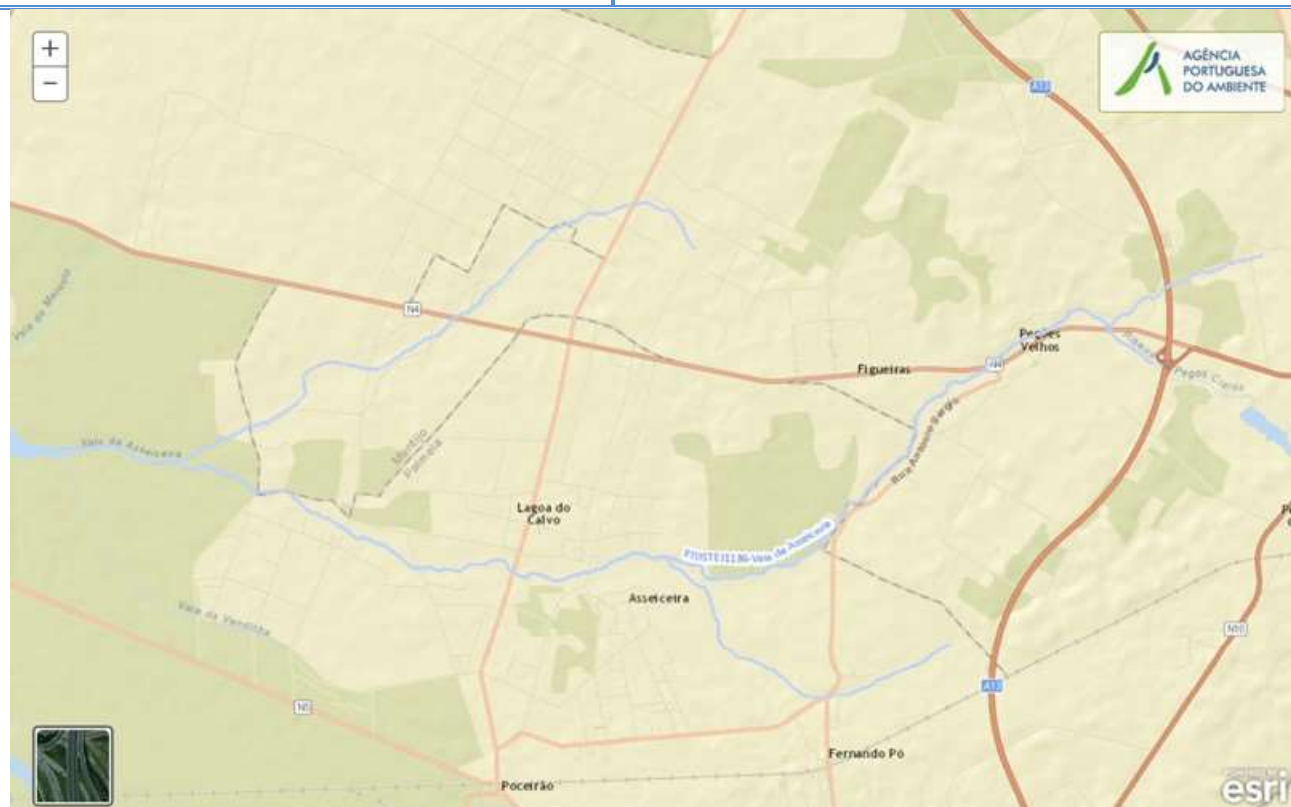
Medidas do 1º Ciclo de Planeamento		
Medida	Estado de implementação	
Código - Designação	Ano	Estado
SUP_SUB_P2_AT4-RH5 Garantia de boas condições agrícolas e ambientais	2015	Em execução
SUP_SUB_P25_AT1-RH5 Implementação e acompanhamento do Regime de Exercício da Atividade Industrial (REAI)	2015	Em execução
SUP_SUB_P269_AT4-RH5 Implementação de um sistema integrado de gestão dos Títulos de Utilização dos Recursos Hídricos (TURH)	2015	Executada
SUP_SUB_P32_AT5-RH5 Definição de programa plurianual de fiscalização	2015	Em execução
SUP_SUB_P337_AT6-RH5 Desenvolvimento de ações de sensibilização e formação	2015	Executada
SUP_SUB_P346_AT5-RH5 Reforço da monitorização da qualidade da água para abastecimento público	2015	Executada
SUP_SUB_P36_AT4-RH5 Estudo para identificação de aglomerados onde é viável a adoção de soluções eficazes de drenagem e tratamento de águas residuais	2015	Em execução
SUP_SUB_P368_AT4-RH5 Integração dos dados relativos aos níveis de tratamento das águas destinadas ao consumo humano	2015	Em execução
SUP_SUB_P39_AT4-RH5 Implementação e acompanhamento do Regime de Exercício da Atividade Pecuária (REAP)	2015	Em execução
SUP_SUB_P422_AT1-RH5 Publicação do Regime de Utilização dos Recursos Hídricos e respetiva implementação - Decreto-Lei n.º 226-A/2007, de 31 de maio	2015	Executada
SUP_SUB_P424_AT1-RH5 Regularização excecional das utilizações dos recursos hídricos do Decreto-Lei n.º 226A/2007, de 31 de maio	2015	Executada
SUP_SUB_P425_AT1-RH5 Aplicação conjunta das disposições previstas na legislação relativa à responsabilidade ambiental	2015	Executada
SUP_SUB_P427_AT5-RH5 Otimização das redes de monitorização de avaliação do estado das massas de água e das zonas protegidas	2015	Executada
SUP_SUB_P445_AT5-RH5 Desenvolvimento e implementação de estudo piloto	2015	Executada
SUP_SUB_P480_AT4-RH5 Aplicação da recomendação IRAR nº 1/2007, gestão de fossas sépticas no âmbito de soluções particulares de disposição de águas residuais	2015	Em execução
SUP_SUB_P9_AT2-RH5 Balanço e reprogramação do Programa Nacional para o Uso Eficiente da água (PNUEA)	2015	Em execução
SUP_E54_AT3-RH5 Elaboração do projeto do “Guia metodológico para elaboração do Plano de Gestão de Risco de Inundações para Zonas Urbanas	2015	Não executada
SUP_P332_AT7-RH5 Estudo para avaliação de custos de escassez e aplicação de coeficientes de escassez diferenciados por bacia no cálculo da Taxa Recursos Hídricos (TRH)	2015	Não executada

Medidas do 1º Ciclo de Planeamento		
Medida	Estado de implementação	
Código - Designação	Ano	Estado
SUP_P343_AT4-RH5 Estudo complementar para avaliação do impacte das pressões	2015	Não executada
SUP_P430_AT5-RH5 Estudo do impacto das alterações climáticas no cumprimento dos objetivos ambientais	2015	Não executada
SUP_P434_AT7-RH5 Análise da viabilidade de implementação de um plano para restabelecimento da conectividade dos cursos de água para a fauna piscícola	2015	Não executada
SUP_P448_AT3-RH5 Definição de áreas a preservar ao nível das bacias hidrográficas	2015	Não executada
SUP_SUB_P265_AT5-RH5 Acompanhamento dos impactes nas massas de água em resultado da implementação do Decreto-Lei n.º 276/2009, de 2 de outubro	2015	Não executada
SUP_SUB_P28_AT4-RH5 Implementação e acompanhamento da Estratégia Nacional de Efluentes Agropecuários e Agroindustriais (ENEAPAI) no atual enquadramento legal	2015	Não executada
SUP_SUB_P364_AT3-RH5 Identificação de reservas estratégicas para fazer face a situações de escassez	2015	Não executada
SUP_SUB_P367_AT4-RH5 Identificação das áreas condicionadas à utilização agrícola de lamas de depuração e efluentes pecuários	2015	Não executada
SUP_SUB_P426_AT1-RH5 Regulamentação da Lei da Água	2015	Não executada
SUP_SUB_P440_AT3-RH5 Sistema de Previsão e Gestão de Secas	2015	Não executada

Medidas do 2º Ciclo de Planeamento		
Medida	Programação Física	
Código - Designação	1º Ciclo	Ano

A massa de água vai ainda beneficiar de medidas de âmbito regional, apresentadas na Parte 6 do PGRH.

Ficha de Caracterização de Massa de Água Superficial

Código: PT05TEJ1136**Nome:** Vala de Asseiceira**Categoria:** Rio**Bacia hidrográfica:** Tejo**Natureza:** Natural**Sub-bacia hidrográfica:** Tejo**Tipologia:** Depósitos Sedimentares do Tejo e Sado**Extensão da MA (km):** 35,2564**Internacional:** Não**Área da MA (km²):****Código ES:****Área da bacia da MA (km²):** 126,3639

Enquadramento Territorial

Concelhos: MONTIJO, PALMELA

Zonas Protegidas

Código	Tipo	Designação
--------	------	------------

Pressões Quantitativas e Qualitativas					
<i>Captação de água por setor de atividade</i>					
Setor		Volume (hm³/ano)		Pressão Significativa	
<i>Cargas por setor de atividade (kg/ano)</i>					
Setor	CBO₅	CQO	N_{total}	P_{total}	Pressão Significativa
Urbano	910,491	6818,343	6351,285	1331,179	Não
Agrícola			39729,456	5530,9	Sim
Pecuária			49958,417	2596,687	Sim
<i>Pressão Transfronteiriça</i>					
Setor		Captações (Nº)		Rejeições de águas residuais (Nº)	

Pressões Hidromorfológicas				
Tipo			Valor	
Regularização Fluvial (km)				
Barragens (N.º)			2	
<i>Barragens</i>				
Designação	Classe	Volume útil armazenado (hm³)	Dispositivos de transposição para peixes	Regime de Caudais Ecológicos
Pégos Claros	Outras IH			
Pégos Claros 1	Outras IH			
<i>Intervenções</i>				
Tipo de intervenção			Nº	
<i>Regularização fluvial</i>				
Tipo de intervenção			Objetivo	
Atravessamento			Pontes e Pontões	
<i>Transvases</i>				
Massa de água de destino (Código - Designação)		Objetivo		Caudal (m³/dia)

Pressões Hidromorfológicas	
<i>Pressão Transfronteiriça</i>	
<i>Tipo de pressão</i>	<i>Valor</i>

Monitorização			
<i>Estações</i>			
<i>Vigilância (n.º)</i>	<i>Operacional (n.º)</i>	<i>Hidrométrica (n.º)</i>	<i>Sedimentológica (n.º)</i>
0	0	0	0

Avaliação do Estado		
<i>Elementos de qualidade</i>		
<i>Tipo de Elemento</i>	<i>Classificação</i>	<i>Parâmetro</i>
		<i>Responsável/A recuperar</i>
<i>Estado/Potencial Ecológico</i>		
Biológicos	Desconhecido/Sem informação	
Hidromorfológicos	Desconhecido/Sem informação	
Físico-Químicos Gerais	Desconhecido/Sem informação	
Poluentes específicos	Desconhecido/Sem informação	
<i>Estado Químico</i>		
Substâncias Prioritárias e outros elementos	Desconhecido	

Classificação do estado				
<i>Estado Químico</i>				
<i>Ciclo de Planeamento</i>	<i>Estado</i>	<i>Nível de confiança</i>	<i>Pressão(ões) responsável(eis)</i>	<i>Identificação da(s) Pressão(ões) responsável(eis)</i>
1º Ciclo (2009-2015)	Bom			

Classificação do estado				
2º Ciclo (2016-2021)	Desconhecido	Sem informação		
Estado/Potencial ecológico				
Ciclo de Planeamento	Estado	Nível de confiança	Pressão(ões) responsável(eis)	Identificação da(s) Pressão(ões) responsável(eis)
1º Ciclo (2009-2015)	Medíocre	Baixo		
2º Ciclo (2016-2021)	Medíocre	Baixo	2.10 Difusa - Outras	Pecuária
2º Ciclo (2016-2021)	Medíocre	Baixo	2.2 Difusa - Agricultura	
2º Ciclo (2016-2021)	Medíocre	Baixo	4.1.2 Alteração física canal / leito / galeria ripícola / margem das massas de água para a agricultura	
Classificação do estado global				
1º Ciclo			2º Ciclo	
Inferior a Bom			Inferior a Bom	
Avaliação das Zonas Protegidas				
Designação	Ciclo de Planeamento			
	1º Ciclo		2º Ciclo	

Objetivos Ambientais	
Ciclo de Planeamento	
1º Ciclo	Inferior a Bom
Ano	2022-2027
Prorrogação ou derrogação	Artigo 4.º (4) - Exequibilidade técnica
Justificação	A escala das melhorias necessárias só pode, por razões de exequibilidade técnica em reduzir as pressões de origem tópica, ser realizada por fases que excedam o calendário estabelecido, estando prevista a sua implementação até 2027
2º Ciclo	Inferior a Bom
Ano	2022-2027
Prorrogação ou	Artigo 4.º (4) - Exequibilidade técnica

Objetivos Ambientais	
derrogação	
Justificação	Recuperação reduzida dos ecossistemas aquáticos em massas de água sujeitas a pressões prolongadas. Medidas de controlo da poluição difusa de origem agrícola que não conseguem surtir efeito a médio prazo.

Observações

Medidas do 1º Ciclo de Planeamento		
Medida	Estado de implementação	
Código - Designação	Ano	Estado
SUP_E279_AT3-RH5 Reabilitação e requalificação de linhas de água	2015	Em execução
SUP_E311_AT6-RH5 SIARL - Sistema de Informação de Apoio à Reposição da Legalidade	2015	Executada
SUP_E345_AT4-RH5 Realização de planos de gestão de lamas e efluentes pecuários	2015	Em execução
SUP_P360_AT3-RH5 Desenvolvimento de Planos de Gestão dos Riscos de Inundações.	2015	Em execução
SUP_P361_AT1-RH5 Complemento dos sistemas de classificação do estado ecológico e do potencial ecológico das massas de água superficiais.	2015	Em execução
SUP_P429_AT4-RH5 Avaliação do nível de implementação das Melhores Técnicas Disponíveis (MTD) previstas nas Licenças Ambientais	2015	Em execução
SUP_P431_AT1-RH5 Elaboração de um Manual sobre o Regime Jurídico da Utilização dos Recursos Hídricos na Perspetiva Contraordenacional	2015	Executada
SUP_P433_AT3-RH5 Reforço de Meios de Fiscalização do SEPNA para o combate à pesca ilegal de espécies migradoras	2015	Executada
SUP_P443_AT1-RH5 Reavaliação do Título de Utilização dos Recursos Hídricos (TURH) emitidos para os setores de atividades suscetíveis de causar poluição por substâncias perigosas	2015	Em execução
SUP_P449_AT3-RH5 Demarcação de troços navegáveis e flutuáveis	2015	Em execução
SUP_P450_AT4-RH5 Definir limites de descarga para as unidades industriais ligadas aos coletores municipais	2015	Em execução
SUP_P488_AT3-RH5 Atualização do levantamento do potencial de produção em mini-hídricas	2015	Executada
SUP_SUB_E334_AT7-RH5 Implementação da recomendação tarifária ERSAR n.º 2/2010	2015	Em execução
SUP_SUB_E62_AT7-RH5 Publicação do Diploma do regime económico e financeiro dos recursos hídricos e respetiva implementação	2015	Executada

Medidas do 1º Ciclo de Planeamento		
Medida	Estado de implementação	
Código - Designação	Ano	Estado
SUP_SUB_E63_AT5-RH5 Fiscalização de unidades com títulos de utilização emitidos	2015	Em execução
SUP_SUB_P2_AT4-RH5 Garantia de boas condições agrícolas e ambientais	2015	Em execução
SUP_SUB_P25_AT1-RH5 Implementação e acompanhamento do Regime de Exercício da Atividade Industrial (REAL)	2015	Em execução
SUP_SUB_P269_AT4-RH5 Implementação de um sistema integrado de gestão dos Títulos de Utilização dos Recursos Hídricos (TURH)	2015	Executada
SUP_SUB_P32_AT5-RH5 Definição de programa plurianual de fiscalização	2015	Em execução
SUP_SUB_P337_AT6-RH5 Desenvolvimento de ações de sensibilização e formação	2015	Executada
SUP_SUB_P346_AT5-RH5 Reforço da monitorização da qualidade da água para abastecimento público	2015	Executada
SUP_SUB_P36_AT4-RH5 Estudo para identificação de aglomerados onde é viável a adoção de soluções eficazes de drenagem e tratamento de águas residuais	2015	Em execução
SUP_SUB_P368_AT4-RH5 Integração dos dados relativos aos níveis de tratamento das águas destinadas ao consumo humano	2015	Em execução
SUP_SUB_P39_AT4-RH5 Implementação e acompanhamento do Regime de Exercício da Atividade Pecuária (REAP)	2015	Em execução
SUP_SUB_P422_AT1-RH5 Publicação do Regime de Utilização dos Recursos Hídricos e respetiva implementação - Decreto-Lei n.º 226-A/2007, de 31 de maio	2015	Executada
SUP_SUB_P424_AT1-RH5 Regularização excecional das utilizações dos recursos hídricos do Decreto-Lei n.º 226A/2007, de 31 de maio	2015	Executada
SUP_SUB_P425_AT1-RH5 Aplicação conjunta das disposições previstas na legislação relativa à responsabilidade ambiental	2015	Executada
SUP_SUB_P427_AT5-RH5 Otimização das redes de monitorização de avaliação do estado das massas de água e das zonas protegidas	2015	Executada
SUP_SUB_P480_AT4-RH5 Aplicação da recomendação IRAR nº 1/2007, gestão de fossas sépticas no âmbito de soluções particulares de disposição de águas residuais	2015	Em execução
SUP_SUB_P9_AT2-RH5 Balanço e reprogramação do Programa Nacional para o Uso Eficiente da água (PNUEA)	2015	Em execução
SUP_E54_AT3-RH5 Elaboração do projeto do “Guia metodológico para elaboração do Plano de Gestão de Risco de Inundações para Zonas Urbanas	2015	Não executada
SUP_P332_AT7-RH5 Estudo para avaliação de custos de escassez e aplicação de coeficientes de escassez diferenciados por bacia no cálculo da Taxa Recursos Hídricos (TRH)	2015	Não executada

Medidas do 1º Ciclo de Planeamento		
Medida	Estado de implementação	
Código - Designação	Ano	Estado
SUP_P343_AT4-RH5 Estudo complementar para avaliação do impacte das pressões	2015	Não executada
SUP_P430_AT5-RH5 Estudo do impacto das alterações climáticas no cumprimento dos objetivos ambientais	2015	Não executada
SUP_P434_AT7-RH5 Análise da viabilidade de implementação de um plano para restabelecimento da conectividade dos cursos de água para a fauna piscícola	2015	Não executada
SUP_P448_AT3-RH5 Definição de áreas a preservar ao nível das bacias hidrográficas	2015	Não executada
SUP_SUB_P265_AT5-RH5 Acompanhamento dos impactes nas massas de água em resultado da implementação do Decreto-Lei n.º 276/2009, de 2 de outubro	2015	Não executada
SUP_SUB_P28_AT4-RH5 Implementação e acompanhamento da Estratégia Nacional de Efluentes Agropecuários e Agroindustriais (ENEAPAI) no atual enquadramento legal	2015	Não executada
SUP_SUB_P364_AT3-RH5 Identificação de reservas estratégicas para fazer face a situações de escassez	2015	Não executada
SUP_SUB_P367_AT4-RH5 Identificação das áreas condicionadas à utilização agrícola de lamas de depuração e efluentes pecuários	2015	Não executada
SUP_SUB_P426_AT1-RH5 Regulamentação da Lei da Água	2015	Não executada
SUP_SUB_P440_AT3-RH5 Sistema de Previsão e Gestão de Secas	2015	Não executada
SUP_E280_AT5-RH5 Recuperação das populações de peixes migradores no rio Tejo	2015	Não executada
SUP_E417_AT4-RH5 Construção da ETAR de Foros de Trapo	2015	Não executada
SUP_E418_AT4-RH5 Construção da ETAR de Faias	2015	Não executada

Medidas do 2º Ciclo de Planeamento		
Medida	Programação Física	
Código - Designação	1º Ciclo	Ano
PTE1P06M01_RH5 Adotar um novo Código de Boas Práticas Agrícolas, contemplando disposições para o azoto e para o fósforo	Não	2016

A massa de água vai ainda beneficiar de medidas de âmbito regional, apresentadas na Parte 6 do PGRH.

Ficha de Caracterização de Massa de Água Superficial

Código: PT05TEJ1137**Nome:** afluente da Vala de Asseiceira**Categoria:** Rio**Bacia hidrográfica:** Tejo**Natureza:** Natural**Sub-bacia hidrográfica:** Tejo**Tipologia:** Depósitos Sedimentares do Tejo e Sado**Extensão da MA (km):** 6,3887**Internacional:** Não**Área da MA (km²):****Código ES:****Área da bacia da MA (km²):** 27,9833

Enquadramento Territorial

Concelhos: PALMELA

Zonas Protegidas

Código	Tipo	Designação
--------	------	------------

Pressões Quantitativas e Qualitativas					
<i>Captação de água por setor de atividade</i>					
Setor		Volume (hm³/ano)		Pressão Significativa	
<i>Cargas por setor de atividade (kg/ano)</i>					
Setor	CBO₅	CQO	N_{total}	P_{total}	Pressão Significativa
Urbano	5309,666	20274,812	5734,269	1116,707	Sim
Agrícola			7644,698	990,367	Não
Pecuária			13084,308	642,583	Sim
<i>Pressão Transfronteiriça</i>					
Setor		Captações (Nº)		Rejeições de águas residuais (Nº)	

Pressões Hidromorfológicas				
Tipo			Valor	
<i>Barragens</i>				
Designação	Classe	Volume útil armazenado (hm³)	Dispositivos de transposição para peixes	Regime de Caudais Ecológicos
<i>Intervenções</i>				
Tipo de intervenção			Nº	
<i>Regularização fluvial</i>				
Tipo de intervenção			Objetivo	
<i>Transvases</i>				
Massa de água de destino (Código - Designação)	Objetivo		Caudal (m³/dia)	
<i>Pressão Transfronteiriça</i>				
Tipo de pressão			Valor	

Monitorização
Estações

Monitorização			
Vigilância (n.º)	Operacional (n.º)	Hidrométrica (n.º)	Sedimentológica (n.º)
0	0	0	0

Avaliação do Estado		
Elementos de qualidade		
Tipo de Elemento	Classificação	Parâmetro
		Responsável/A recuperar
Estado/Potencial Ecológico		
Biológicos	Desconhecido/Sem informação	
Hidromorfológicos	Desconhecido/Sem informação	
Físico-Químicos Gerais	Desconhecido/Sem informação	
Poluentes específicos	Desconhecido/Sem informação	
Estado Químico		
Substâncias Prioritárias e outros elementos	Desconhecido	

Classificação do estado				
Estado Químico				
Ciclo de Planeamento	Estado	Nível de confiança	Pressão(ões) responsável(eis)	Identificação da(s) Pressão(ões) responsável(eis)
1º Ciclo (2009-2015)	Bom			
2º Ciclo (2016-2021)	Desconhecido	Sem informação		
Estado/Potencial ecológico				
Ciclo de Planeamento	Estado	Nível de confiança	Pressão(ões) responsável(eis)	Identificação da(s) Pressão(ões) responsável(eis)
1º Ciclo (2009-2015)	Medíocre	Baixo		

Classificação do estado				
2º Ciclo (2016-2021)	Razoável	Baixo	1.1 Pontual - Águas Residuais Urbanas	
2º Ciclo (2016-2021)	Razoável	Baixo	2.10 Difusa - Outras	Pecuária
Classificação do estado global				
1º Ciclo			2º Ciclo	
Inferior a Bom			Inferior a Bom	
Avaliação das Zonas Protegidas				
Designação		Ciclo de Planeamento		
		1º Ciclo	2º Ciclo	

Objetivos Ambientais	
Ciclo de Planeamento	
1º Ciclo	Inferior a Bom
Ano	2016-2021
Prorrogação ou derrogação	Artigo 4.º (4) - Exequibilidade técnica
Justificação	A escala das melhorias necessárias só pode, por razões de exequibilidade técnica em reduzir as pressões de origem tópica, ser realizada por fases que excedam o calendário estabelecido, estando prevista a sua implementação até 2021.
2º Ciclo	Inferior a Bom
Ano	2016-2021
Prorrogação ou derrogação	Artigo 4.º (4) - Condições naturais
Justificação	Medidas de restauração ecológica que proporcionam impactes positivos graduais, com resultados a médio prazo.

Observações

Medidas do 1º Ciclo de Planeamento		
Medida	Estado de implementação	
Código - Designação	Ano	Estado
SUP_E279_AT3-RH5 Reabilitação e requalificação de linhas de água	2015	Em execução
SUP_E311_AT6-RH5 SIARL - Sistema de Informação de Apoio à Reposição da Legalidade	2015	Executada
SUP_E345_AT4-RH5 Realização de planos de gestão de lamas e efluentes pecuários	2015	Em execução
SUP_P359_AT4-RH5 Aumento do nível de atendimento dos sistemas de tratamento de águas residuais	2015	Executada
SUP_P360_AT3-RH5 Desenvolvimento de Planos de Gestão dos Riscos de Inundações.	2015	Em execução
SUP_P361_AT1-RH5 Complemento dos sistemas de classificação do estado ecológico e do potencial ecológico das massas de água superficiais.	2015	Em execução
SUP_P429_AT4-RH5 Avaliação do nível de implementação das Melhores Técnicas Disponíveis (MTD) previstas nas Licenças Ambientais	2015	Em execução
SUP_P431_AT1-RH5 Elaboração de um Manual sobre o Regime Jurídico da Utilização dos Recursos Hídricos na Perspetiva Contraordenacional	2015	Executada
SUP_P433_AT3-RH5 Reforço de Meios de Fiscalização do SEPNA para o combate à pesca ilegal de espécies migradoras	2015	Executada
SUP_P443_AT1-RH5 Reavaliação do Título de Utilização dos Recursos Hídricos (TURH) emitidos para os setores de atividades suscetíveis de causar poluição por substâncias perigosas	2015	Em execução
SUP_P449_AT3-RH5 Demarcação de troços navegáveis e fluviáveis	2015	Em execução
SUP_P450_AT4-RH5 Definir limites de descarga para as unidades industriais ligadas aos coletores municipais	2015	Em execução
SUP_P488_AT3-RH5 Atualização do levantamento do potencial de produção em mini-hídricas	2015	Executada
SUP_P494_AT4-RH5 Aumento do nível de atendimento dos sistemas de drenagem de águas residuais	2015	Executada
SUP_SUB_E334_AT7-RH5 Implementação da recomendação tarifária ERSAR n.º 2/2010	2015	Em execução
SUP_SUB_E62_AT7-RH5 Publicação do Diploma do regime económico e financeiro dos recursos hídricos e respetiva implementação	2015	Executada
SUP_SUB_E63_AT5-RH5 Fiscalização de unidades com títulos de utilização emitidos	2015	Em execução
SUP_SUB_P2_AT4-RH5 Garantia de boas condições agrícolas e ambientais	2015	Em execução
SUP_SUB_P25_AT1-RH5 Implementação e acompanhamento do Regime de Exercício da Atividade Industrial (REAI)	2015	Em execução
SUP_SUB_P269_AT4-RH5 Implementação de um sistema integrado de gestão dos Títulos de	2015	Executada

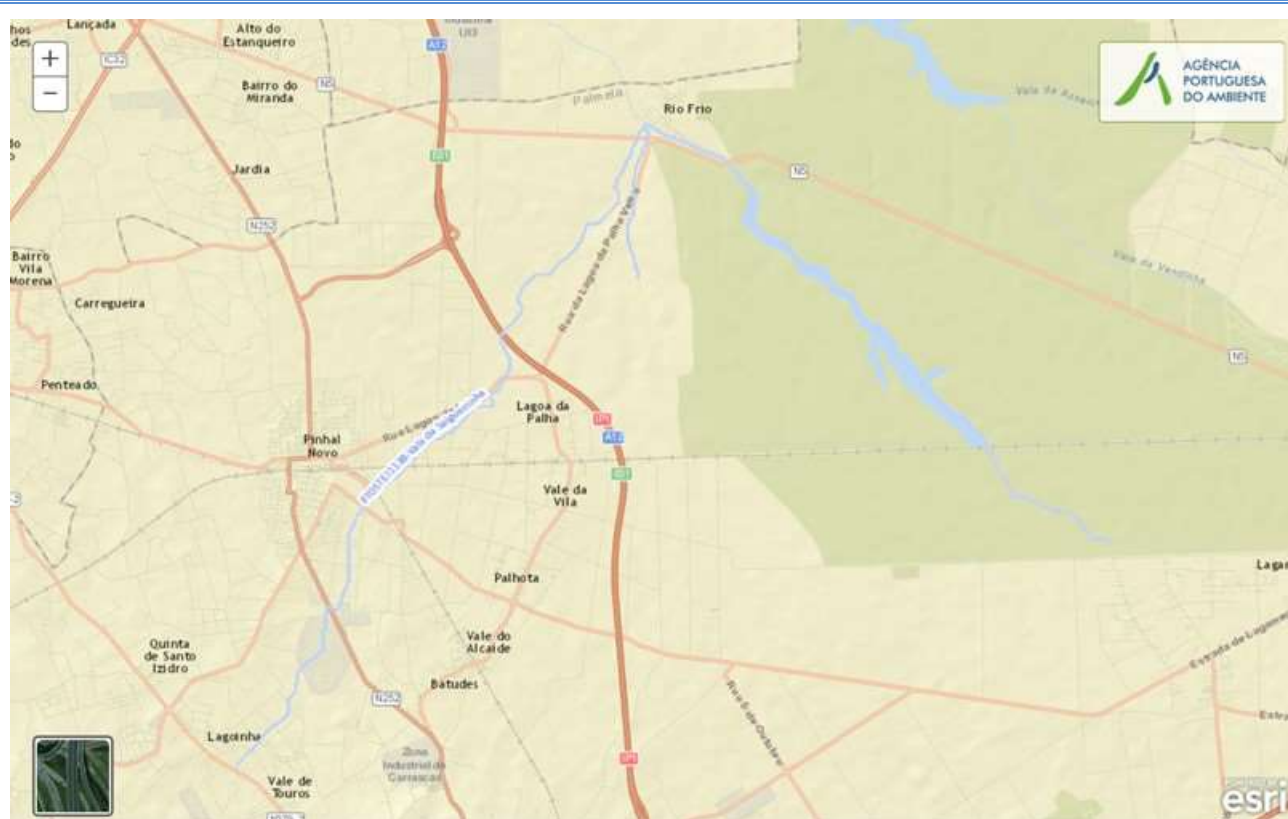
Medidas do 1º Ciclo de Planeamento		
Medida	Estado de implementação	
Código - Designação	Ano	Estado
Utilização dos Recursos Hídricos (TURH)		
SUP_SUB_P32_AT5-RH5 Definição de programa plurianual de fiscalização	2015	Em execução
SUP_SUB_P337_AT6-RH5 Desenvolvimento de ações de sensibilização e formação	2015	Executada
SUP_SUB_P346_AT5-RH5 Reforço da monitorização da qualidade da água para abastecimento público	2015	Executada
SUP_SUB_P36_AT4-RH5 Estudo para identificação de aglomerados onde é viável a adoção de soluções eficazes de drenagem e tratamento de águas residuais	2015	Em execução
SUP_SUB_P368_AT4-RH5 Integração dos dados relativos aos níveis de tratamento das águas destinadas ao consumo humano	2015	Em execução
SUP_SUB_P39_AT4-RH5 Implementação e acompanhamento do Regime de Exercício da Atividade Pecuária (REAP)	2015	Em execução
SUP_SUB_P422_AT1-RH5 Publicação do Regime de Utilização dos Recursos Hídricos e respetiva implementação - Decreto-Lei n.º 226-A/2007, de 31 de maio	2015	Executada
SUP_SUB_P424_AT1-RH5 Regularização excecional das utilizações dos recursos hídricos do Decreto-Lei n.º 226A/2007, de 31 de maio	2015	Executada
SUP_SUB_P425_AT1-RH5 Aplicação conjunta das disposições previstas na legislação relativa à responsabilidade ambiental	2015	Executada
SUP_SUB_P427_AT5-RH5 Otimização das redes de monitorização de avaliação do estado das massas de água e das zonas protegidas	2015	Executada
SUP_SUB_P480_AT4-RH5 Aplicação da recomendação IRAR nº 1/2007, gestão de fossas sépticas no âmbito de soluções particulares de disposição de águas residuais	2015	Em execução
SUP_SUB_P9_AT2-RH5 Balanço e reprogramação do Programa Nacional para o Uso Eficiente da água (PNUEA)	2015	Em execução
SUP_E54_AT3-RH5 Elaboração do projeto do "Guia metodológico para elaboração do Plano de Gestão de Risco de Inundações para Zonas Urbanas	2015	Não executada
SUP_P332_AT7-RH5 Estudo para avaliação de custos de escassez e aplicação de coeficientes de escassez diferenciados por bacia no cálculo da Taxa Recursos Hídricos (TRH)	2015	Não executada
SUP_P343_AT4-RH5 Estudo complementar para avaliação do impacte das pressões	2015	Não executada
SUP_P430_AT5-RH5 Estudo do impacto das alterações climáticas no cumprimento dos objetivos ambientais	2015	Não executada
SUP_P434_AT7-RH5 Análise da viabilidade de implementação de um plano para restabelecimento da conectividade dos cursos de água para a fauna piscícola	2015	Não executada

Medidas do 1º Ciclo de Planeamento		
Medida	Estado de implementação	
Código - Designação	Ano	Estado
SUP_P448_AT3-RH5 Definição de áreas a preservar ao nível das bacias hidrográficas	2015	Não executada
SUP_SUB_P265_AT5-RH5 Acompanhamento dos impactes nas massas de água em resultado da implementação do Decreto-Lei n.º 276/2009, de 2 de outubro	2015	Não executada
SUP_SUB_P28_AT4-RH5 Implementação e acompanhamento da Estratégia Nacional de Efluentes Agropecuários e Agroindustriais (ENEAPAI) no atual enquadramento legal	2015	Não executada
SUP_SUB_P364_AT3-RH5 Identificação de reservas estratégicas para fazer face a situações de escassez	2015	Não executada
SUP_SUB_P367_AT4-RH5 Identificação das áreas condicionadas à utilização agrícola de lamas de depuração e efluentes pecuários	2015	Não executada
SUP_SUB_P426_AT1-RH5 Regulamentação da Lei da Água	2015	Não executada
SUP_SUB_P440_AT3-RH5 Sistema de Previsão e Gestão de Secas	2015	Não executada
SUP_E233_AT3-RH5 Implementação das medidas de minimização previstas na DIA da Plataforma Logística Multimodal do Poceirão	2015	Não executada
SUP_E280_AT5-RH5 Recuperação das populações de peixes migradores no rio Tejo	2015	Não executada

Medidas do 2º Ciclo de Planeamento		
Medida	Programação Física	
Código - Designação	1º Ciclo	Ano
PTE1P06M01_RH5 Adotar um novo Código de Boas Práticas Agrícolas, contemplando disposições para o azoto e para o fósforo	Não	2016

A massa de água vai ainda beneficiar de medidas de âmbito regional, apresentadas na Parte 6 do PGRH.

Ficha de Caracterização de Massa de Água Superficial

Código: PT05TEJ1138**Nome:** Vala da Salgueirinha**Categoria:** Rio**Bacia hidrográfica:** Tejo**Natureza:** Natural**Sub-bacia hidrográfica:** Tejo**Tipologia:** Depósitos Sedimentares do Tejo e Sado**Extensão da MA (km):** 23,2941**Internacional:** Não**Área da MA (km²):****Código ES:****Área da bacia da MA (km²):** 108,6969

Enquadramento Territorial

Concelhos: PALMELA

Zonas Protegidas

Código	Tipo	Designação
--------	------	------------

Pressões Quantitativas e Qualitativas					
<i>Captação de água por setor de atividade</i>					
Setor	Volume (hm³/ano)			Pressão Significativa	
<i>Cargas por setor de atividade (kg/ano)</i>					
Setor	CBO₅	CQO	N_{total}	P_{total}	Pressão Significativa
Indústria	1,806	4,512	0,19	0,167	Não
Urbano	14723,922	97903,149	38998,042	6653,527	Sim
Agrícola			31917,657	4614,177	Sim
Golfe			261,438	5,692	Não
Pecuária			50824,026	2496,017	Sim
<i>Pressão Transfronteiriça</i>					
Setor	Captações (Nº)		Rejeições de águas residuais (Nº)		

Pressões Hidromorfológicas					
Tipo			Valor		
Regularização Fluvial (km)			3,8		
Barragens (N.º)			2		
<i>Barragens</i>					
Designação	Classe	Volume útil armazenado (hm³)	Dispositivos de transposição para peixes	Regime de Caudais Ecológicos	
Brejoeira	Outras IH				
Vinte e Dois	Pequenas Barragens (RSPB)	0,3			
<i>Intervenções</i>					
Tipo de intervenção			Nº		
<i>Regularização fluvial</i>					
Tipo de intervenção			Objetivo		
Reperfilamento das secções transversais e aumento da sua capacidade de vazão			Defesa contra cheias		

Pressões Hidromorfológicas		
Reperfilamento das secções transversais e aumento da sua capacidade de vazão	Defesa contra cheias	
<i>Transvases</i>		
Massa de água de destino (Código - Designação)	Objetivo	Caudal (m³/dia)
<i>Pressão Transfronteiriça</i>		
Tipo de pressão	Valor	

Monitorização			
<i>Estações</i>			
<i>Vigilância (n.º)</i>	<i>Operacional (n.º)</i>	<i>Hidrométrica (n.º)</i>	<i>Sedimentológica (n.º)</i>
0	0	0	0

Avaliação do Estado		
<i>Elementos de qualidade</i>		
<i>Tipo de Elemento</i>	<i>Classificação</i>	<i>Parâmetro</i>
		<i>Responsável/A recuperar</i>
<i>Estado/Potencial Ecológico</i>		
Biológicos	Desconhecido/Sem informação	
Hidromorfológicos	Desconhecido/Sem informação	
Físico-Químicos Gerais	Desconhecido/Sem informação	
Poluentes específicos	Desconhecido/Sem informação	
<i>Estado Químico</i>		
Substâncias Prioritárias e outros elementos	Desconhecido	

Classificação do estado				
Estado Químico				
Ciclo de Planeamento	Estado	Nível de confiança	Pressão(ões) responsável(eis)	Identificação da(s) Pressão(ões) responsável(eis)
1º Ciclo (2009-2015)	Bom			
2º Ciclo (2016-2021)	Desconhecido	Sem informação		
Estado/Potencial ecológico				
Ciclo de Planeamento	Estado	Nível de confiança	Pressão(ões) responsável(eis)	Identificação da(s) Pressão(ões) responsável(eis)
1º Ciclo (2009-2015)	Medíocre	Baixo		
2º Ciclo (2016-2021)	Medíocre	Baixo	1.1 Pontual - Águas Residuais Urbanas	
2º Ciclo (2016-2021)	Medíocre	Baixo	2.10 Difusa - Outras	Pecuária
2º Ciclo (2016-2021)	Medíocre	Baixo	2.2 Difusa - Agricultura	
2º Ciclo (2016-2021)	Medíocre	Baixo	4.1.1 Alteração física canal / leito / galeria ripícola / margem das massas de água para controlo de cheias	
Classificação do estado global				
1º Ciclo		2º Ciclo		
Inferior a Bom		Inferior a Bom		
Avaliação das Zonas Protegidas				
Designação	Ciclo de Planeamento			
	1º Ciclo	2º Ciclo		

Objetivos Ambientais	
Ciclo de Planeamento	
1º Ciclo	Inferior a Bom
Ano	2022-2027
Prorrogação ou derrogação	Artigo 4.º (4) - Exequibilidade técnica

Objetivos Ambientais	
Justificação	A escala das melhorias necessárias só pode, por razões de exequibilidade técnica em reduzir as pressões de origem tóxica, ser realizada por fases que excedam o calendário estabelecido, estando prevista a sua implementação até 2027
2º Ciclo	Inferior a Bom
Ano	2022-2027
Prorrogação ou derrogação	Artigo 4.º (4) - Exequibilidade técnica
Justificação	Recuperação reduzida dos ecossistemas aquáticos em massas de água sujeitas a pressões prolongadas. Medidas de controlo da poluição urbana e difusa de origem agrícola que não conseguem surtir efeito a médio prazo.

Observações

Medidas do 1º Ciclo de Planeamento		
Medida	Estado de implementação	
Código - Designação	Ano	Estado
SUP_E279_AT3-RH5 Reabilitação e requalificação de linhas de água	2015	Em execução
SUP_E311_AT6-RH5 SIARL - Sistema de Informação de Apoio à Reposição da Legalidade	2015	Executada
SUP_E345_AT4-RH5 Realização de planos de gestão de lamas e efluentes pecuários	2015	Em execução
SUP_P359_AT4-RH5 Aumento do nível de atendimento dos sistemas de tratamento de águas residuais	2015	Executada
SUP_P360_AT3-RH5 Desenvolvimento de Planos de Gestão dos Riscos de Inundações.	2015	Em execução
SUP_P361_AT1-RH5 Complemento dos sistemas de classificação do estado ecológico e do potencial ecológico das massas de água superficiais.	2015	Em execução
SUP_P37_AT2-RH5 Desenvolvimento de um estudo para identificação das zonas potenciais para a reutilização de águas residuais urbanas tratadas e de águas pluviais	2015	Em execução
SUP_P431_AT1-RH5 Elaboração de um Manual sobre o Regime Jurídico da Utilização dos Recursos Hídricos na Perspetiva Contraordenacional	2015	Executada
SUP_P433_AT3-RH5 Reforço de Meios de Fiscalização do SEPNA para o combate à pesca ilegal de espécies migradoras	2015	Executada
SUP_P443_AT1-RH5 Reavaliação do Título de Utilização dos Recursos Hídricos (TURH) emitidos	2015	Em execução

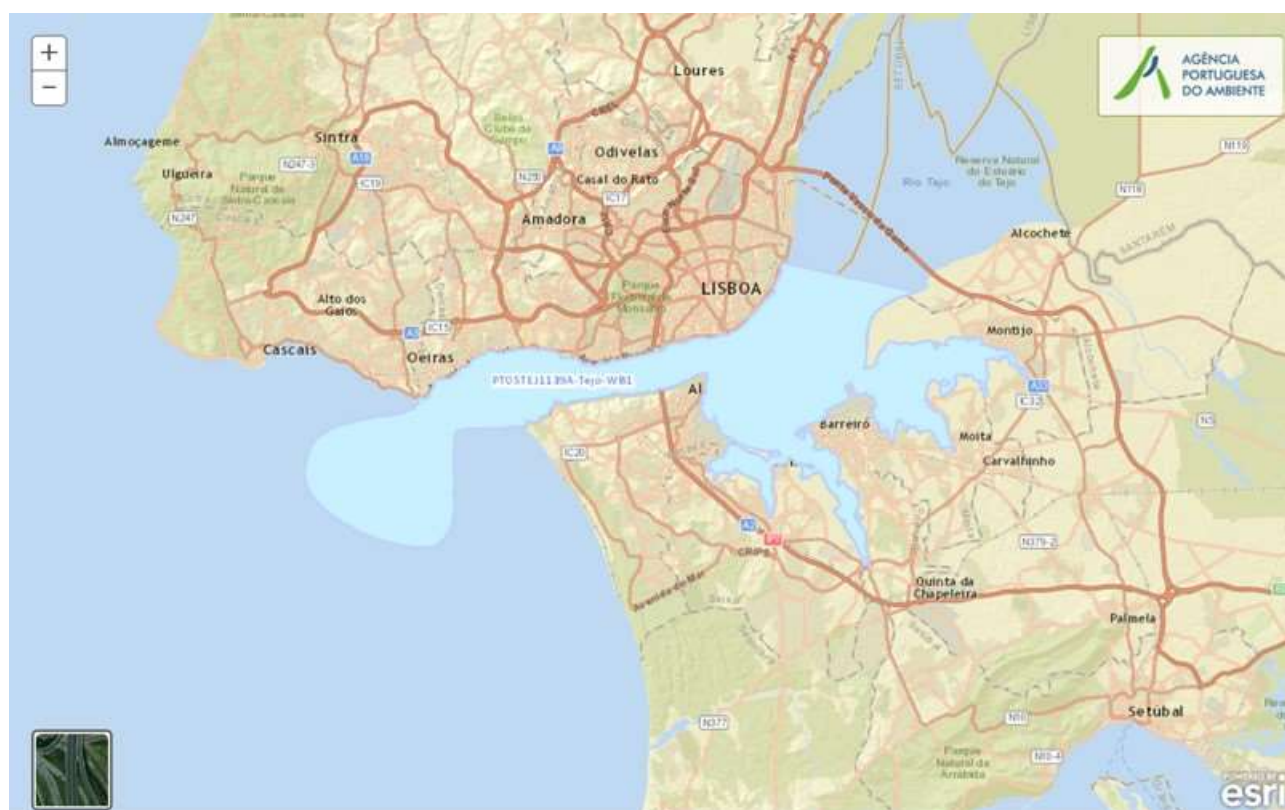
Medidas do 1º Ciclo de Planeamento		
Medida	Estado de implementação	
Código - Designação	Ano	Estado
para os setores de atividades suscetíveis de causar poluição por substâncias perigosas		
SUP_P449_AT3-RH5 Demarcação de troços navegáveis e flutuáveis	2015	Em execução
SUP_P450_AT4-RH5 Definir limites de descarga para as unidades industriais ligadas aos coletores municipais	2015	Em execução
SUP_P488_AT3-RH5 Atualização do levantamento do potencial de produção em mini-hídricas	2015	Executada
SUP_P494_AT4-RH5 Aumento do nível de atendimento dos sistemas de drenagem de águas residuais	2015	Executada
SUP_SUB_E334_AT7-RH5 Implementação da recomendação tarifária ERSAR n.º 2/2010	2015	Em execução
SUP_SUB_E62_AT7-RH5 Publicação do Diploma do regime económico e financeiro dos recursos hídricos e respetiva implementação	2015	Executada
SUP_SUB_E63_AT5-RH5 Fiscalização de unidades com títulos de utilização emitidos	2015	Em execução
SUP_SUB_P2_AT4-RH5 Garantia de boas condições agrícolas e ambientais	2015	Em execução
SUP_SUB_P25_AT1-RH5 Implementação e acompanhamento do Regime de Exercício da Atividade Industrial (REAI)	2015	Em execução
SUP_SUB_P269_AT4-RH5 Implementação de um sistema integrado de gestão dos Títulos de Utilização dos Recursos Hídricos (TURH)	2015	Executada
SUP_SUB_P32_AT5-RH5 Definição de programa plurianual de fiscalização	2015	Em execução
SUP_SUB_P337_AT6-RH5 Desenvolvimento de ações de sensibilização e formação	2015	Executada
SUP_SUB_P346_AT5-RH5 Reforço da monitorização da qualidade da água para abastecimento público	2015	Executada
SUP_SUB_P36_AT4-RH5 Estudo para identificação de aglomerados onde é viável a adoção de soluções eficazes de drenagem e tratamento de águas residuais	2015	Em execução
SUP_SUB_P368_AT4-RH5 Integração dos dados relativos aos níveis de tratamento das águas destinadas ao consumo humano	2015	Em execução
SUP_SUB_P39_AT4-RH5 Implementação e acompanhamento do Regime de Exercício da Atividade Pecuária (REAP)	2015	Em execução
SUP_SUB_P422_AT1-RH5 Publicação do Regime de Utilização dos Recursos Hídricos e respetiva implementação - Decreto-Lei n.º 226-A/2007, de 31 de maio	2015	Executada
SUP_SUB_P424_AT1-RH5 Regularização excecional das utilizações dos recursos hídricos do Decreto-Lei n.º 226A/2007, de 31 de maio	2015	Executada

Medidas do 1º Ciclo de Planeamento		
Medida	Estado de implementação	
Código - Designação	Ano	Estado
SUP_SUB_P425_AT1-RH5 Aplicação conjunta das disposições previstas na legislação relativa à responsabilidade ambiental	2015	Executada
SUP_SUB_P427_AT5-RH5 Otimização das redes de monitorização de avaliação do estado das massas de água e das zonas protegidas	2015	Executada
SUP_SUB_P480_AT4-RH5 Aplicação da recomendação IRAR nº 1/2007, gestão de fossas sépticas no âmbito de soluções particulares de disposição de águas residuais	2015	Em execução
SUP_SUB_P9_AT2-RH5 Balanço e reprogramação do Programa Nacional para o Uso Eficiente da água (PNUEA)	2015	Em execução
SUP_E54_AT3-RH5 Elaboração do projeto do “Guia metodológico para elaboração do Plano de Gestão de Risco de Inundações para Zonas Urbanas	2015	Não executada
SUP_P332_AT7-RH5 Estudo para avaliação de custos de escassez e aplicação de coeficientes de escassez diferenciados por bacia no cálculo da Taxa Recursos Hídricos (TRH)	2015	Não executada
SUP_P343_AT4-RH5 Estudo complementar para avaliação do impacte das pressões	2015	Não executada
SUP_P430_AT5-RH5 Estudo do impacto das alterações climáticas no cumprimento dos objetivos ambientais	2015	Não executada
SUP_P434_AT7-RH5 Análise da viabilidade de implementação de um plano para restabelecimento da conectividade dos cursos de água para a fauna piscícola	2015	Não executada
SUP_P448_AT3-RH5 Definição de áreas a preservar ao nível das bacias hidrográficas	2015	Não executada
SUP_SUB_P265_AT5-RH5 Acompanhamento dos impactes nas massas de água em resultado da implementação do Decreto-Lei n.º 276/2009, de 2 de outubro	2015	Não executada
SUP_SUB_P28_AT4-RH5 Implementação e acompanhamento da Estratégia Nacional de Efluentes Agropecuários e Agroindustriais (ENEAPAI) no atual enquadramento legal	2015	Não executada
SUP_SUB_P364_AT3-RH5 Identificação de reservas estratégicas para fazer face a situações de escassez	2015	Não executada
SUP_SUB_P367_AT4-RH5 Identificação das áreas condicionadas à utilização agrícola de lamas de depuração e efluentes pecuários	2015	Não executada
SUP_SUB_P426_AT1-RH5 Regulamentação da Lei da Água	2015	Não executada
SUP_SUB_P440_AT3-RH5 Sistema de Previsão e Gestão de Secas	2015	Não executada
SUP_E280_AT5-RH5 Recuperação das populações de peixes migradores no rio Tejo	2015	Não executada

Medidas do 2º Ciclo de Planeamento		
Medida		Programação Física
Código - Designação	1º Ciclo	Ano
PTE1P01M04_SUP_RH5 Intervenções de remodelação e ampliação da ETAR de Pinhal Novo, concelho de Palmela	Não	2016-2017
PTE1P15M06_SUP_RH5 Intervenções no sistema de saneamento de Pinhal Novo, concelho de Palmela	Não	2017-2018

A massa de água vai ainda beneficiar de medidas de âmbito regional, apresentadas na Parte 6 do PGRH.

Ficha de Caracterização de Massa de Água Superficial

Código: PT05TEJ1139A**Nome:** Tejo-WB1**Categoria:** Transição**Bacia hidrográfica:** Tejo**Natureza:** Natural**Sub-bacia hidrográfica:** Costeiras entre o Oeste2 e o Tejo**Tipologia:** Estuário mesotidal homogéneo com descargas irregulares de rio**Extensão da MA (km):****Área da MA (km²):** 188,1511**Internacional:** Não**Área da bacia da MA (km²):** 382,9522**Código ES:**

Enquadramento Territorial

Concelhos: ALMADA, BARREIRO, LISBOA, MOITA, MONTIJO, OEIRAS, SEIXAL

Zonas Protegidas

Código	Tipo	Designação
PTCE8W	Zona designada como águas de recreio (Águas Balneares)	PAÇO D'ARCOS
PTCE9T	Zona designada como águas de recreio (Águas Balneares)	TORRE
PTCQ8P	Zona designada como águas de recreio (Águas Balneares)	ST. AMARO

Região Hidrográfica: PTRH5A - Tejo e Ribeiras do Oeste		Ciclo de Planeamento 2016-2021
PTCQ9L	Zona designada como águas de recreio (Águas Balneares)	CAXIAS
PTCQ9N	Zona designada como águas de recreio (Águas Balneares)	PONTA DOS CORVOS
PTZPE0010	Zonas Designadas para a Conservação de Aves Selvagens (Zona de Proteção Especial - ZPE)	ESTUÁRIO DO TEJO
PTCON0009	Zona designada para a proteção de habitats (Sítios de Importância Comunitária - SIC)	ESTUÁRIO DO TEJO
PTETJ	Zona designada para a proteção de Espécies Aquáticas de interesse económico (Produção de moluscos bivalves)	ESTUÁRIO DO TEJO
PTL5	Zona designada para a proteção de Espécies Aquáticas de interesse económico (Produção de moluscos bivalves)	LITORAL PENICHE - LISBOA

Pressões Quantitativas e Qualitativas					
<i>Captação de água por setor de atividade</i>					
Setor	Volume (hm³/ano)		Pressão Significativa		
Indústria	3,534		Não		
Outros	15,117		Não		
Energia	44,79		Não		
<i>Cargas por setor de atividade (kg/ano)</i>					
Setor	CBO₅	CQO	N_{total}	P_{total}	Pressão Significativa
Indústria	243145,231	621490,065	105026,459	367,529	Sim
Urbano	7789627,865	16074536,878	3553690,9	598129,063	Sim
Agrícola			26122,347	3598,938	Não
Golfe			191,768	4,175	Não
Pecuária			42369,356	2085,958	Não
<i>Pressão Transfronteiriça</i>					
Setor	Captações (Nº)		Rejeições de águas residuais (Nº)		

Pressões Hidromorfológicas				
Tipo			Valor	
Intervenções (N.º)			108	
Barragens				
Designação	Classe	Volume útil armazenado (hm³)	Dispositivos de transposição para peixes	Regime de Caudais Ecológicos
Intervenções				
Tipo de intervenção			Nº	
Infraestrutura Portuária			105	
Dragagem			3	
Regularização fluvial				
Tipo de intervenção			Objetivo	
Transvases				
Massa de água de destino (Código - Designação)		Objetivo		Caudal (m³/dia)
Pressão Transfronteiriça				
Tipo de pressão			Valor	

Monitorização			
Estações			
Vigilância (n.º)	Operacional (n.º)	Hidrométrica (n.º)	Sedimentológica (n.º)
3	0	0	0

Avaliação do Estado		
Elementos de qualidade		
Tipo de Elemento	Classificação	Parâmetro
		Responsável/A recuperar

Avaliação do Estado		
Estado/Potencial Ecológico		
Biológicos	Razoável	Peixes
Hidromorfológicos	Bom	
Físico-Químicos Gerais	Bom	
Poluentes específicos	Desconhecido/Sem informação	
Estado Químico		
Substâncias Prioritárias e outros elementos	Bom	

Classificação do estado				
Estado Químico				
Ciclo de Planeamento	Estado	Nível de confiança	Pressão(ões) responsável(eis)	Identificação da(s) Pressão(ões) responsável(eis)
1º Ciclo (2009-2015)	Desconhecido			
2º Ciclo (2016-2021)	Bom	Elevado		
Estado/Potencial ecológico				
Ciclo de Planeamento	Estado	Nível de confiança	Pressão(ões) responsável(eis)	Identificação da(s) Pressão(ões) responsável(eis)
1º Ciclo (2009-2015)	Desconhecido/Sem informação	Sem informação		
2º Ciclo (2016-2021)	Razoável	Elevado	1.1 Pontual - Águas Residuais Urbanas	
2º Ciclo (2016-2021)	Razoável	Elevado	1.3 Pontual - Instalações DEI (PCIP)	
2º Ciclo (2016-2021)	Razoável	Elevado	2.5 Difusa - Locais contaminados / zonas industriais abandonadas	
2º Ciclo (2016-2021)	Razoável	Elevado	4.5 Alteração Hidromorfológica - Outras	
Classificação do estado global				
1º Ciclo			2º Ciclo	

Classificação do estado		
Desconhecido	Inferior a Bom	
Avaliação das Zonas Protegidas		
Designação	Ciclo de Planeamento	
	1º Ciclo	2º Ciclo

Objetivos Ambientais	
Ciclo de Planeamento	
1º Ciclo	Desconhecido
Ano	Desconhecido
Prorrogação ou derrogação	
Justificação	
2º Ciclo	Inferior a Bom
Ano	2022-2027
Prorrogação ou derrogação	Artigo 4.º (4) - Exequibilidade técnica
Justificação	Intervenções propostas nos sistemas de saneamento cujo efeito não pode ser avaliado até 2021. Recuperação reduzida dos ecossistemas aquáticos em massas de água sujeitas a pressões prolongadas.

Observações

Medidas do 1º Ciclo de Planeamento		
Medida	Estado de implementação	
Código - Designação	Ano	Estado
SUP_E279_AT3-RH5 Reabilitação e requalificação de linhas de água	2015	Em execução
SUP_E311_AT6-RH5 SIARL - Sistema de Informação de Apoio à Reposição da Legalidade	2015	Executada
SUP_E345_AT4-RH5 Realização de planos de gestão de lamas e efluentes pecuários	2015	Em execução

Medidas do 1º Ciclo de Planeamento		
Medida	Estado de implementação	
Código - Designação	Ano	Estado
SUP_E58_AT3-RH5 Elaboração do diagnóstico das principais situações de risco relacionados com a qualidade das águas balneares	2015	Executada
SUP_P360_AT3-RH5 Desenvolvimento de Planos de Gestão dos Riscos de Inundações.	2015	Em execução
SUP_P361_AT1-RH5 Complemento dos sistemas de classificação do estado ecológico e do potencial ecológico das massas de água superficiais.	2015	Em execução
SUP_P431_AT1-RH5 Elaboração de um Manual sobre o Regime Jurídico da Utilização dos Recursos Hídricos na Perspetiva Contraordenacional	2015	Executada
SUP_P433_AT3-RH5 Reforço de Meios de Fiscalização do SEPNA para o combate à pesca ilegal de espécies migradoras	2015	Executada
SUP_P443_AT1-RH5 Reavaliação do Título de Utilização dos Recursos Hídricos (TURH) emitidos para os setores de atividades suscetíveis de causar poluição por substâncias perigosas	2015	Em execução
SUP_P449_AT3-RH5 Demarcação de troços navegáveis e flutuáveis	2015	Em execução
SUP_P450_AT4-RH5 Definir limites de descarga para as unidades industriais ligadas aos coletores municipais	2015	Em execução
SUP_P488_AT3-RH5 Atualização do levantamento do potencial de produção em mini-hídricas	2015	Executada
SUP_SUB_E334_AT7-RH5 Implementação da recomendação tarifária ERSAR n.º 2/2010	2015	Em execução
SUP_SUB_E62_AT7-RH5 Publicação do Diploma do regime económico e financeiro dos recursos hídricos e respetiva implementação	2015	Executada
SUP_SUB_E63_AT5-RH5 Fiscalização de unidades com títulos de utilização emitidos	2015	Em execução
SUP_SUB_E93_AT5-RH5 Monitorizações de Controlo Periódico e Ações de tratamento de efluentes nas áreas mineiras	2015	Executada
SUP_SUB_P2_AT4-RH5 Garantia de boas condições agrícolas e ambientais	2015	Em execução
SUP_SUB_P25_AT1-RH5 Implementação e acompanhamento do Regime de Exercício da Atividade Industrial (REAI)	2015	Em execução
SUP_SUB_P269_AT4-RH5 Implementação de um sistema integrado de gestão dos Títulos de Utilização dos Recursos Hídricos (TURH)	2015	Executada
SUP_SUB_P32_AT5-RH5 Definição de programa plurianual de fiscalização	2015	Em execução
SUP_SUB_P337_AT6-RH5 Desenvolvimento de ações de sensibilização e formação	2015	Executada
SUP_SUB_P346_AT5-RH5 Reforço da monitorização da qualidade da água para abastecimento público	2015	Executada

Medidas do 1º Ciclo de Planeamento		
Medida	Estado de implementação	
Código - Designação	Ano	Estado
SUP_SUB_P36_AT4-RH5 Estudo para identificação de aglomerados onde é viável a adoção de soluções eficazes de drenagem e tratamento de águas residuais	2015	Em execução
SUP_SUB_P368_AT4-RH5 Integração dos dados relativos aos níveis de tratamento das águas destinadas ao consumo humano	2015	Em execução
SUP_SUB_P39_AT4-RH5 Implementação e acompanhamento do Regime de Exercício da Atividade Pecuária (REAP)	2015	Em execução
SUP_SUB_P422_AT1-RH5 Publicação do Regime de Utilização dos Recursos Hídricos e respetiva implementação - Decreto-Lei n.º 226-A/2007, de 31 de maio	2015	Executada
SUP_SUB_P424_AT1-RH5 Regularização excecional das utilizações dos recursos hídricos do Decreto-Lei n.º 226A/2007, de 31 de maio	2015	Executada
SUP_SUB_P425_AT1-RH5 Aplicação conjunta das disposições previstas na legislação relativa à responsabilidade ambiental	2015	Executada
SUP_SUB_P427_AT5-RH5 Otimização das redes de monitorização de avaliação do estado das massas de água e das zonas protegidas	2015	Executada
SUP_SUB_P480_AT4-RH5 Aplicação da recomendação IRAR nº 1/2007, gestão de fossas sépticas no âmbito de soluções particulares de disposição de águas residuais	2015	Em execução
SUP_SUB_P9_AT2-RH5 Balanço e reprogramação do Programa Nacional para o Uso Eficiente da água (PNUEA)	2015	Em execução
SUP_E103_AT5-RH5 BioMonit Tejo: Monitorização Ecológica do Estuário do Tejo na Frente Ribeirinha Sul	2015	Executada
SUP_E123_AT3-RH5 Caracterização e Valorização da Baía do Seixal	2015	Em execução
SUP_E133_AT4-RH5 Reformulação do Tratamento da ETAR da Quinta da Bomba em Corroios	2015	Executada
SUP_E134_AT4-RH5 Construção da ETAR do Seixal	2015	Executada
SUP_E159_AT4-RH5 Implementação das medidas de minimização previstas na DIA da Ampliação da Capacidade de Armazenagem de Biocombustíveis e Produtos Petrolíferos na LBC Tanquapor	2015	Executada
SUP_E178_AT3-RH5 Implementação das medidas de minimização resultantes do procedimento de impacte ambiental e das que resultaram do posterior licenciamento ambiental da Central de Cogeração do Barreiro	2015	Em execução
SUP_E190_AT3-RH5 Implementação das medidas de minimização previstas na DIA da CIRVER SISAV	2015	Em execução
SUP_E194_AT3-RH5 Implementação das medidas de minimização previstas na DIA das dragagens de manutenção do Terminal de Contentores de Alcântara	2015	Em execução

Medidas do 1º Ciclo de Planeamento		
Medida	Estado de implementação	
Código - Designação	Ano	Estado
SUP_E242_AT3-RH5 Implementação das medidas de minimização previstas na DIA da zona de dragagem e de imersão de dragados em Xabregas	2015	Em execução
SUP_E414_AT4-RH5 Construção da ETAR de Barreiro/Moita	2015	Executada
SUP_E416_AT4-RH5 Remodelação da ETAR da Quinta do Conde	2015	Executada
SUP_E45_AT6-RH5 Elaboração do Plano de Ordenamento do Estuário do Tejo	2015	Em execução
SUP_E486_AT4-RH5 Elaboração e implementação do Plano Municipal de Emergência do Município de Almada	2015	Em execução
SUP_E487_AT4-RH5 Reabilitação da Conduta e Estação Elevatória do Sistema de Drenagem do Raposo – Tagol	2015	Executada
SUP_P437_AT6-RH5 Implementação do Projeto ENVITEJO - Sistema de Informação e Gestão Ambiental do Estuário do Tejo e Região Envolvente	2015	Executada
SUP_SUB_E485_AT4-RH5 Recuperação do Passivo Ambiental da Lisnave através da concretização do Plano de Urbanização de Almada Nascente	2015	Executada
SUP_SUB_E94_AT4-RH5 Implementação de Ações Prioritárias para Recuperação do Passivo Ambiental dos Territórios da ex-Siderurgia Nacional (1.ª fase)	2015	Em execução
SUP_SUB_E95_AT4-RH5 Remoção de Resíduos Depositados no VazaTejo Central e nas Zonas Poente e Nascente do VazaTejo 1 da ex-Siderurgia Nacional	2015	Executada
SUP_SUB_E96_AT4-RH5 Implementação de Ações Prioritárias para Recuperação do Passivo Ambiental nos Territórios da Quimiparque (1ªFase)	2015	Em execução
SUP_SUB_E97_AT4-RH5 Remoção dos Resíduos Depositados no Parque de Lamas de Zinco do Parque Empresarial do Barreiro	2015	Em execução
SUP_E54_AT3-RH5 Elaboração do projeto do “Guia metodológico para elaboração do Plano de Gestão de Risco de Inundações para Zonas Urbanas	2015	Não executada
SUP_P332_AT7-RH5 Estudo para avaliação de custos de escassez e aplicação de coeficientes de escassez diferenciados por bacia no cálculo da Taxa Recursos Hídricos (TRH)	2015	Não executada
SUP_P343_AT4-RH5 Estudo complementar para avaliação do impacte das pressões	2015	Não executada
SUP_P430_AT5-RH5 Estudo do impacto das alterações climáticas no cumprimento dos objetivos ambientais	2015	Não executada
SUP_P434_AT7-RH5 Análise da viabilidade de implementação de um plano para restabelecimento da conetividade dos cursos de água para a fauna piscícola	2015	Não executada
SUP_P448_AT3-RH5 Definição de áreas a preservar ao nível das bacias hidrográficas	2015	Não executada

Medidas do 1º Ciclo de Planeamento		
Medida	Estado de implementação	
Código - Designação	Ano	Estado
SUP_SUB_P265_AT5-RH5 Acompanhamento dos impactes nas massas de água em resultado da implementação do Decreto-Lei n.º 276/2009, de 2 de outubro	2015	Não executada
SUP_SUB_P28_AT4-RH5 Implementação e acompanhamento da Estratégia Nacional de Efluentes Agropecuários e Agroindustriais (ENEAPAI) no atual enquadramento legal	2015	Não executada
SUP_SUB_P364_AT3-RH5 Identificação de reservas estratégicas para fazer face a situações de escassez	2015	Não executada
SUP_SUB_P367_AT4-RH5 Identificação das áreas condicionadas à utilização agrícola de lamas de depuração e efluentes pecuários	2015	Não executada
SUP_SUB_P426_AT1-RH5 Regulamentação da Lei da Água	2015	Não executada
SUP_SUB_P440_AT3-RH5 Sistema de Previsão e Gestão de Secas	2015	Não executada
SUP_E280_AT5-RH5 Recuperação das populações de peixes migradores no rio Tejo	2015	Não executada
SUP_E482_AT4-RH5 Construção do sistema de drenagem e tratamento de Porto Brandão	2015	Não executada
SUP_E483_AT4-RH5 Construção do sistema de drenagem e tratamento da Banática	2015	Não executada
SUP_P438_AT3-RH5 Caracterização e desenvolvimento de propostas para a requalificação e valorização das margens do rio Tejo	2015	Não executada
SUP_P439_AT3-RH5 Elaboração do Plano Estratégico de Proteção e Valorização do Rio Tejo	2015	Não executada
SUP_E124_AT4-RH5 Plano Municipal de Emergência do Seixal	2015	Em execução

Medidas do 2º Ciclo de Planeamento		
Medida	Programação Física	
Código - Designação	1º Ciclo	Ano
PTE1P05M06_SUP_RH5 Implementação de programa de medidas de melhoria da qualidade das águas balneares em massas de água em incumprimento ou em risco de incumprimento da Diretiva das Águas Balneares e medidas de melhoria em massas de água que se pretende que venham a ser identificadas como Águas Balneares.	Não	2017-2020
PTE1P01M02_SUP_RH5 Ampliação e beneficiação da ETAR do Valdeão na freguesia do Pragal do concelho de Almada	Não	2015-2021
PTE1P01M14_SUP_RH5 Intervenções no sistema de saneamento da ETAR de Alcântara, concelho de Lisboa	Não	2017-2019

Medidas do 2º Ciclo de Planeamento		
Medida	Programação Física	
Código - Designação	1º Ciclo	Ano
PTE1P01M31_SUP_RH5_1ºCiclo Remodelação da ETAR da Mutela, na freguesia da Cova da Piedade, concelho de Almada	Não	2014-2015
PTE1P15M01_SUP_RH5 Reabilitação dos emissários do sistema de transporte e tratamento de águas residuais em alta, nos municípios de Oeiras, Cascais e Sintra no subsistema da ETAR da Guia	Não	2016-2019
PTE1P15M02_SUP_RH5 Reabilitação do interceptor geral do subsistema da Guia, nos concelhos de Oeiras e Sintra	Não	2018-2020
PTE1P15M03_SUP_RH5 Remodelação do interceptor da Bacia A, interceptor do Fanqueiro e emissário de Corroios, no subsistema de saneamento da Quinta da Bomba, concelho de Seixal	Não	2017-2020
PTE1P15M05_SUP_RH5 Intervenções nos sistemas de drenagem e elevatórios do subsistema de Barreiro/Moita	Não	2015-2018
PTE1P15M07_SUP_RH5 Remodelação do emissário da Atalaia-Montijo, no sistema de saneamento do Afonsoeiro, concelho do Montijo	Não	2016-2019
PTE1P15M08_SUP_RH5 Remodelação do interceptor da Amora, no subsistema de saneamento do Seixal, concelho do Seixal	Não	2017-2019
PTE1P09M02_RH5 Recuperação do passivo ambiental do Estaleiro da Margueira	Sim	2017-2018
PTE1P09M03_RH5 Elaboração do projeto relativo às Ações Prioritárias para Recuperação do Passivo Ambiental dos Territórios da ex-Siderurgia Nacional (Seixal)	Sim	2016-2021
PTE1P09M04_RH5 Elaboração do Projeto relativo às Ações Prioritárias para Recuperação do Passivo Ambiental nos Territórios da Quimiparque (1ª Fase)	Sim	2016-2021
PTE1P09M05_RH5 Recuperação do Passivo Ambiental do Parque de Lamas de Zinco do Parque Empresarial do Barreiro	Sim	2016
PTE3P01M03_SUP_RH5 Garantir a transponibilidade pela enguia (e outras espécies piscícolas) da barragem de Bover e da Barragem de Fratel, incluídas no 1º nível de ação preconizado no Plano de Gestão da Enguia.	Sim	2018-2021
PTE5P06M02_SUP_RH5 Acompanhamento das medidas de intervenções de minimização de risco de erosão costeira no âmbito do Programa da Orla Costeira.	Não	2016-2021
PTE1P01M70_SUP_RH5_1Ciclo Remodelação da ETAR da Quinta da Bomba, na freguesia de Corroios e concelho do Seixal	Sim	2011-2015
PTE3P01M02_SUP_RH5 Garantir a transponibilidade pela enguia (e outras espécies piscícolas) do Açude de Abrantes, incluído no 1º nível de ação preconizado no Plano de Gestão da Enguia.	Sim	2016-2021
PTE9P07M03_RH5 Programa do Estuário do Tejo	Não	2016-2019

A massa de água vai ainda beneficiar de medidas de âmbito regional, apresentadas na Parte 6 do PGRH.

Ficha de Caracterização de Massa de Água Superficial

Código: PT05TEJ1140**Nome:** Rio Almansor (HMWB - Jusante B. Minutos)**Categoria:** Rio**Bacia hidrográfica:** Tejo**Natureza:** Fortemente Modificada**Sub-bacia hidrográfica:** Almansôr**Tipologia:** Rios do Sul de Pequena Dimensão**Extensão da MA (km):** 1,2276**Internacional:** Não**Área da MA (km²):****Código ES:****Área da bacia da MA (km²):** 6,2945

Enquadramento Territorial

Concelhos: MONTEMOR-O-NOVO

Zonas Protegidas

Código	Tipo	Designação
--------	------	------------

Pressões Quantitativas e Qualitativas

Captação de água por setor de atividade

Setor	Volume (hm ³ /ano)	Pressão Significativa
Agrícola	4,892	Não

Pressões Quantitativas e Qualitativas					
Cargas por setor de atividade (kg/ano)					
Setor	CBO ₅	CQO	N _{total}	P _{total}	Pressão Significativa
Agrícola			2494,034	430,666	Sim
Pecuária			2744,503	119,321	Sim
Pressão Transfronteiriça					
Setor	Captações (Nº)		Rejeições de águas residuais (Nº)		

Pressões Hidromorfológicas				
Tipo			Valor	
Barragens				
Designação	Classe	Volume útil armazenado (hm ³)	Dispositivos de transposição para peixes	Regime de Caudais Ecológicos
Intervenções				
Tipo de intervenção		Nº		
Regularização fluvial				
Tipo de intervenção		Objetivo		
Transvases				
Massa de água de destino (Código - Designação)	Objetivo		Caudal (m ³ /dia)	
Pressão Transfronteiriça				
Tipo de pressão			Valor	

Monitorização			
Estações			
Vigilância (n.º)	Operacional (n.º)	Hidrométrica (n.º)	Sedimentológica (n.º)
0	0	0	0

Avaliação do Estado		
Elementos de qualidade		
Tipo de Elemento	Classificação	Parâmetro
		Responsável/A recuperar
Estado/Potencial Ecológico		
Biológicos	Desconhecido/Sem informação	
Hidromorfológicos	Desconhecido/Sem informação	
Físico-Químicos Gerais	Desconhecido/Sem informação	
Poluentes específicos	Desconhecido/Sem informação	
Estado Químico		
Substâncias Prioritárias e outros elementos	Desconhecido	

Classificação do estado				
Estado Químico				
Ciclo de Planeamento	Estado	Nível de confiança	Pressão(ões) responsável(eis)	Identificação da(s) Pressão(ões) responsável(eis)
1º Ciclo (2009-2015)	Bom			
2º Ciclo (2016-2021)	Desconhecido	Sem informação		
Estado/Potencial ecológico				
Ciclo de Planeamento	Estado	Nível de confiança	Pressão(ões) responsável(eis)	Identificação da(s) Pressão(ões) responsável(eis)
1º Ciclo (2009-2015)	Medíocre	Baixo		
2º Ciclo (2016-2021)	Medíocre	Médio	2.10 Difusa - Outras	Pecuária
2º Ciclo (2016-2021)	Medíocre	Médio	2.2 Difusa - Agricultura	
2º Ciclo (2016-2021)	Medíocre	Médio	4.3.1 Alteração Hidrológica - Agricultura	

Classificação do estado		
Classificação do estado global		
1º Ciclo	2º Ciclo	
Inferior a Bom	Inferior a Bom	
Avaliação das Zonas Protegidas		
Designação	Ciclo de Planeamento	
	1º Ciclo	2º Ciclo

Objetivos Ambientais	
Ciclo de Planeamento	
1º Ciclo	Inferior a Bom
Ano	2022-2027
Prorrogação ou derrogação	Artigo 4.º (4) - Exequibilidade técnica
Justificação	A escala das melhorias necessárias só pode, por razões de exequibilidade técnica em i) reduzir as pressões de origem difusa, ii) dispor de uma série de dados de monitorização que permitam avaliar a eficácia do RCE para ser atingido o Bom Estado Ecológico, procedendo a eventuais ajustes dos valores do RCE se necessário, ser realizada por fases que excedam o calendário estabelecido, estando prevista a sua implementação até 2027
2º Ciclo	Inferior a Bom
Ano	2022-2027
Prorrogação ou derrogação	Artigo 4.º (4) - Exequibilidade técnica
Justificação	Implementação e monitorização de regimes de caudais ecológicos, que deverão ser ajustados, até se atingir o bom estado das massas de água a jusante. Medidas de controlo da poluição difusa de origem agrícola que não conseguem surtir efeito a médio prazo.

Observações

Medidas do 1º Ciclo de Planeamento		
Medida	Estado de implementação	
Código - Designação	Ano	Estado
SUP_E279_AT3-RH5 Reabilitação e requalificação de linhas de água	2015	Em execução
SUP_E311_AT6-RH5 SIARL - Sistema de Informação de Apoio à Reposição da Legalidade	2015	Executada
SUP_E345_AT4-RH5 Realização de planos de gestão de lamas e efluentes pecuários	2015	Em execução
SUP_P360_AT3-RH5 Desenvolvimento de Planos de Gestão dos Riscos de Inundações.	2015	Em execução
SUP_P361_AT1-RH5 Complemento dos sistemas de classificação do estado ecológico e do potencial ecológico das massas de água superficiais.	2015	Em execução
SUP_P431_AT1-RH5 Elaboração de um Manual sobre o Regime Jurídico da Utilização dos Recursos Hídricos na Perspetiva Contraordenacional	2015	Executada
SUP_P433_AT3-RH5 Reforço de Meios de Fiscalização do SEPNA para o combate à pesca ilegal de espécies migradoras	2015	Executada
SUP_P443_AT1-RH5 Reavaliação do Título de Utilização dos Recursos Hídricos (TURH) emitidos para os setores de atividades suscetíveis de causar poluição por substâncias perigosas	2015	Em execução
SUP_P449_AT3-RH5 Demarcação de troços navegáveis e fluviáveis	2015	Em execução
SUP_P450_AT4-RH5 Definir limites de descarga para as unidades industriais ligadas aos coletores municipais	2015	Em execução
SUP_P488_AT3-RH5 Atualização do levantamento do potencial de produção em mini-hídricas	2015	Executada
SUP_SUB_E334_AT7-RH5 Implementação da recomendação tarifária ERSAR n.º 2/2010	2015	Em execução
SUP_SUB_E62_AT7-RH5 Publicação do Diploma do regime económico e financeiro dos recursos hídricos e respetiva implementação	2015	Executada
SUP_SUB_E63_AT5-RH5 Fiscalização de unidades com títulos de utilização emitidos	2015	Em execução
SUP_SUB_P2_AT4-RH5 Garantia de boas condições agrícolas e ambientais	2015	Em execução
SUP_SUB_P25_AT1-RH5 Implementação e acompanhamento do Regime de Exercício da Atividade Industrial (REAI)	2015	Em execução
SUP_SUB_P269_AT4-RH5 Implementação de um sistema integrado de gestão dos Títulos de Utilização dos Recursos Hídricos (TURH)	2015	Executada
SUP_SUB_P32_AT5-RH5 Definição de programa plurianual de fiscalização	2015	Em execução
SUP_SUB_P337_AT6-RH5 Desenvolvimento de ações de sensibilização e formação	2015	Executada
SUP_SUB_P346_AT5-RH5 Reforço da monitorização da qualidade da água para abastecimento público	2015	Executada

Medidas do 1º Ciclo de Planeamento		
Medida	Estado de implementação	
Código - Designação	Ano	Estado
SUP_SUB_P36_AT4-RH5 Estudo para identificação de aglomerados onde é viável a adoção de soluções eficazes de drenagem e tratamento de águas residuais	2015	Em execução
SUP_SUB_P368_AT4-RH5 Integração dos dados relativos aos níveis de tratamento das águas destinadas ao consumo humano	2015	Em execução
SUP_SUB_P39_AT4-RH5 Implementação e acompanhamento do Regime de Exercício da Atividade Pecuária (REAP)	2015	Em execução
SUP_SUB_P422_AT1-RH5 Publicação do Regime de Utilização dos Recursos Hídricos e respetiva implementação - Decreto-Lei n.º 226-A/2007, de 31 de maio	2015	Executada
SUP_SUB_P424_AT1-RH5 Regularização excecional das utilizações dos recursos hídricos do Decreto-Lei n.º 226A/2007, de 31 de maio	2015	Executada
SUP_SUB_P425_AT1-RH5 Aplicação conjunta das disposições previstas na legislação relativa à responsabilidade ambiental	2015	Executada
SUP_SUB_P427_AT5-RH5 Otimização das redes de monitorização de avaliação do estado das massas de água e das zonas protegidas	2015	Executada
SUP_SUB_P445_AT5-RH5 Desenvolvimento e implementação de estudo piloto	2015	Executada
SUP_SUB_P480_AT4-RH5 Aplicação da recomendação IRAR nº 1/2007, gestão de fossas sépticas no âmbito de soluções particulares de disposição de águas residuais	2015	Em execução
SUP_SUB_P9_AT2-RH5 Balanço e reprogramação do Programa Nacional para o Uso Eficiente da água (PNUEA)	2015	Em execução
SUP_P447_AT2-RH5 Estudo para definição de regime de caudais ecológicos no rio Tejo	2015	Em execução
SUP_SUB_E97_AT4-RH5 Remoção dos Resíduos Depositados no Parque de Lamas de Zinco do Parque Empresarial do Barreiro	2015	Em execução
SUP_E54_AT3-RH5 Elaboração do projeto do “Guia metodológico para elaboração do Plano de Gestão de Risco de Inundações para Zonas Urbanas	2015	Não executada
SUP_P270_AT5-RH5 Implementação de redes de monitorização de caudal sólido	2015	Não executada
SUP_P332_AT7-RH5 Estudo para avaliação de custos de escassez e aplicação de coeficientes de escassez diferenciados por bacia no cálculo da Taxa Recursos Hídricos (TRH)	2015	Não executada
SUP_P343_AT4-RH5 Estudo complementar para avaliação do impacte das pressões	2015	Não executada
SUP_P358_AT2-RH5 Desenvolvimento de estudos de simulação de albufeiras dos aproveitamentos hidroagrícolas do grupo II	2015	Não executada
SUP_P430_AT5-RH5 Estudo do impacto das alterações climáticas no cumprimento dos objetivos ambientais	2015	Não executada

Medidas do 1º Ciclo de Planeamento		
Medida	Estado de implementação	
Código - Designação	Ano	Estado
SUP_P434_AT7-RH5 Análise da viabilidade de implementação de um plano para restabelecimento da conectividade dos cursos de água para a fauna piscícola	2015	Não executada
SUP_P448_AT3-RH5 Definição de áreas a preservar ao nível das bacias hidrográficas	2015	Não executada
SUP_SUB_P265_AT5-RH5 Acompanhamento dos impactes nas massas de água em resultado da implementação do Decreto-Lei n.º 276/2009, de 2 de outubro	2015	Não executada
SUP_SUB_P28_AT4-RH5 Implementação e acompanhamento da Estratégia Nacional de Efluentes Agropecuários e Agroindustriais (ENEAPAI) no atual enquadramento legal	2015	Não executada
SUP_SUB_P364_AT3-RH5 Identificação de reservas estratégicas para fazer face a situações de escassez	2015	Não executada
SUP_SUB_P367_AT4-RH5 Identificação das áreas condicionadas à utilização agrícola de lamas de depuração e efluentes pecuários	2015	Não executada
SUP_SUB_P426_AT1-RH5 Regulamentação da Lei da Água	2015	Não executada
SUP_SUB_P440_AT3-RH5 Sistema de Previsão e Gestão de Secas	2015	Não executada

Medidas do 2º Ciclo de Planeamento		
Medida	Programação Física	
Código - Designação	1º Ciclo	Ano
PTE1P06M01_RH5 Adotar um novo Código de Boas Práticas Agrícolas, contemplando disposições para o azoto e para o fósforo	Não	2016
PTE3P02M34_SUP_RH5 Plano para a reconstituição da continuidade fluvial, restauração da vegetação ripária e revisão do regime de caudais ecológicos	Não	2017-2019

A massa de água vai ainda beneficiar de medidas de âmbito regional, apresentadas na Parte 6 do PGRH.

Ficha de Caracterização de Massa de Água Superficial

Código: PT05TEJ1141**Nome:** Ribeiro do Matoso**Categoria:** Rio**Bacia hidrográfica:** Tejo**Natureza:** Natural**Sub-bacia hidrográfica:** Almansôr**Tipologia:** Rios do Sul de Pequena Dimensão**Extensão da MA (km):** 2,1313**Internacional:** Não**Área da MA (km²):****Código ES:****Área da bacia da MA (km²):** 23,5319

Enquadramento Territorial

Concelhos: ÉVORA

Zonas Protegidas

<i>Código</i>	<i>Tipo</i>	<i>Designação</i>
---------------	-------------	-------------------

Pressões Quantitativas e Qualitativas					
<i>Captação de água por setor de atividade</i>					
Setor		Volume (hm³/ano)		Pressão Significativa	
<i>Cargas por setor de atividade (kg/ano)</i>					
Setor	CBO₅	CQO	N_{total}	P_{total}	Pressão Significativa
Agrícola			10635,563	2000,761	Não
Pecuária			7905,91	326,933	Não
<i>Pressão Transfronteiriça</i>					
Setor		Captações (Nº)		Rejeições de águas residuais (Nº)	

Pressões Hidromorfológicas				
Tipo			Valor	
<i>Barragens</i>				
Designação	Classe	Volume útil armazenado (hm³)	Dispositivos de transposição para peixes	Regime de Caudais Ecológicos
<i>Intervenções</i>				
Tipo de intervenção			Nº	
<i>Regularização fluvial</i>				
Tipo de intervenção			Objetivo	
<i>Transvases</i>				
Massa de água de destino (Código - Designação)		Objetivo		Caudal (m³/dia)
<i>Pressão Transfronteiriça</i>				
Tipo de pressão			Valor	

Monitorização			
<i>Estações</i>			
Vigilância (n.º)	Operacional (n.º)	Hidrométrica (n.º)	Sedimentológica (n.º)

Monitorização			
0	0	0	0

Avaliação do Estado		
Elementos de qualidade		
Tipo de Elemento	Classificação	Parâmetro
		Responsável/A recuperar
Estado/Potencial Ecológico		
Biológicos	Desconhecido/Sem informação	
Hidromorfológicos	Desconhecido/Sem informação	
Físico-Químicos Gerais	Desconhecido/Sem informação	
Poluentes específicos	Desconhecido/Sem informação	
Estado Químico		
Substâncias Prioritárias e outros elementos	Desconhecido	

Classificação do estado				
Estado Químico				
Ciclo de Planeamento	Estado	Nível de confiança	Pressão(ões) responsável(eis)	Identificação da(s) Pressão(ões) responsável(eis)
1º Ciclo (2009-2015)	Desconhecido			
2º Ciclo (2016-2021)	Desconhecido	Sem informação		
Estado/Potencial ecológico				
Ciclo de Planeamento	Estado	Nível de confiança	Pressão(ões) responsável(eis)	Identificação da(s) Pressão(ões) responsável(eis)
1º Ciclo (2009-2015)	Desconhecido/Sem informação	Sem informação		
2º Ciclo (2016-2021)	Bom	Baixo		

Classificação do estado		
Classificação do estado global		
1º Ciclo	2º Ciclo	
Desconhecido	Bom e Superior	
Avaliação das Zonas Protegidas		
Designação	Ciclo de Planeamento	
	1º Ciclo	2º Ciclo

Objetivos Ambientais	
Ciclo de Planeamento	
1º Ciclo	Desconhecido
Ano	Desconhecido
Prorrogação ou derrogação	
Justificação	
2º Ciclo	Bom e superior
Ano	2015
Prorrogação ou derrogação	
Justificação	

Observações

Medidas do 1º Ciclo de Planeamento		
Medida	Estado de implementação	
Código - Designação	Ano	Estado
SUP_E279_AT3-RH5 Reabilitação e requalificação de linhas de água	2015	Em execução
SUP_E311_AT6-RH5 SIARL - Sistema de Informação de Apoio à Reposição da Legalidade	2015	Executada

Medidas do 1º Ciclo de Planeamento		
Medida	Estado de implementação	
Código - Designação	Ano	Estado
SUP_E345_AT4-RH5 Realização de planos de gestão de lamas e efluentes pecuários	2015	Em execução
SUP_P360_AT3-RH5 Desenvolvimento de Planos de Gestão dos Riscos de Inundações.	2015	Em execução
SUP_P361_AT1-RH5 Complemento dos sistemas de classificação do estado ecológico e do potencial ecológico das massas de água superficiais.	2015	Em execução
SUP_P431_AT1-RH5 Elaboração de um Manual sobre o Regime Jurídico da Utilização dos Recursos Hídricos na Perspetiva Contraordenacional	2015	Executada
SUP_P433_AT3-RH5 Reforço de Meios de Fiscalização do SEPNA para o combate à pesca ilegal de espécies migradoras	2015	Executada
SUP_P443_AT1-RH5 Reavaliação do Título de Utilização dos Recursos Hídricos (TURH) emitidos para os setores de atividades suscetíveis de causar poluição por substâncias perigosas	2015	Em execução
SUP_P449_AT3-RH5 Demarcação de troços navegáveis e flutuáveis	2015	Em execução
SUP_P450_AT4-RH5 Definir limites de descarga para as unidades industriais ligadas aos coletores municipais	2015	Em execução
SUP_P488_AT3-RH5 Atualização do levantamento do potencial de produção em mini-hídricas	2015	Executada
SUP_SUB_E334_AT7-RH5 Implementação da recomendação tarifária ERSAR n.º 2/2010	2015	Em execução
SUP_SUB_E62_AT7-RH5 Publicação do Diploma do regime económico e financeiro dos recursos hídricos e respetiva implementação	2015	Executada
SUP_SUB_E63_AT5-RH5 Fiscalização de unidades com títulos de utilização emitidos	2015	Em execução
SUP_SUB_P2_AT4-RH5 Garantia de boas condições agrícolas e ambientais	2015	Em execução
SUP_SUB_P25_AT1-RH5 Implementação e acompanhamento do Regime de Exercício da Atividade Industrial (REAI)	2015	Em execução
SUP_SUB_P269_AT4-RH5 Implementação de um sistema integrado de gestão dos Títulos de Utilização dos Recursos Hídricos (TURH)	2015	Executada
SUP_SUB_P32_AT5-RH5 Definição de programa plurianual de fiscalização	2015	Em execução
SUP_SUB_P337_AT6-RH5 Desenvolvimento de ações de sensibilização e formação	2015	Executada
SUP_SUB_P346_AT5-RH5 Reforço da monitorização da qualidade da água para abastecimento público	2015	Executada
SUP_SUB_P36_AT4-RH5 Estudo para identificação de aglomerados onde é viável a adoção de soluções eficazes de drenagem e tratamento de águas residuais	2015	Em execução
SUP_SUB_P368_AT4-RH5 Integração dos dados relativos aos níveis de tratamento das águas	2015	Em execução

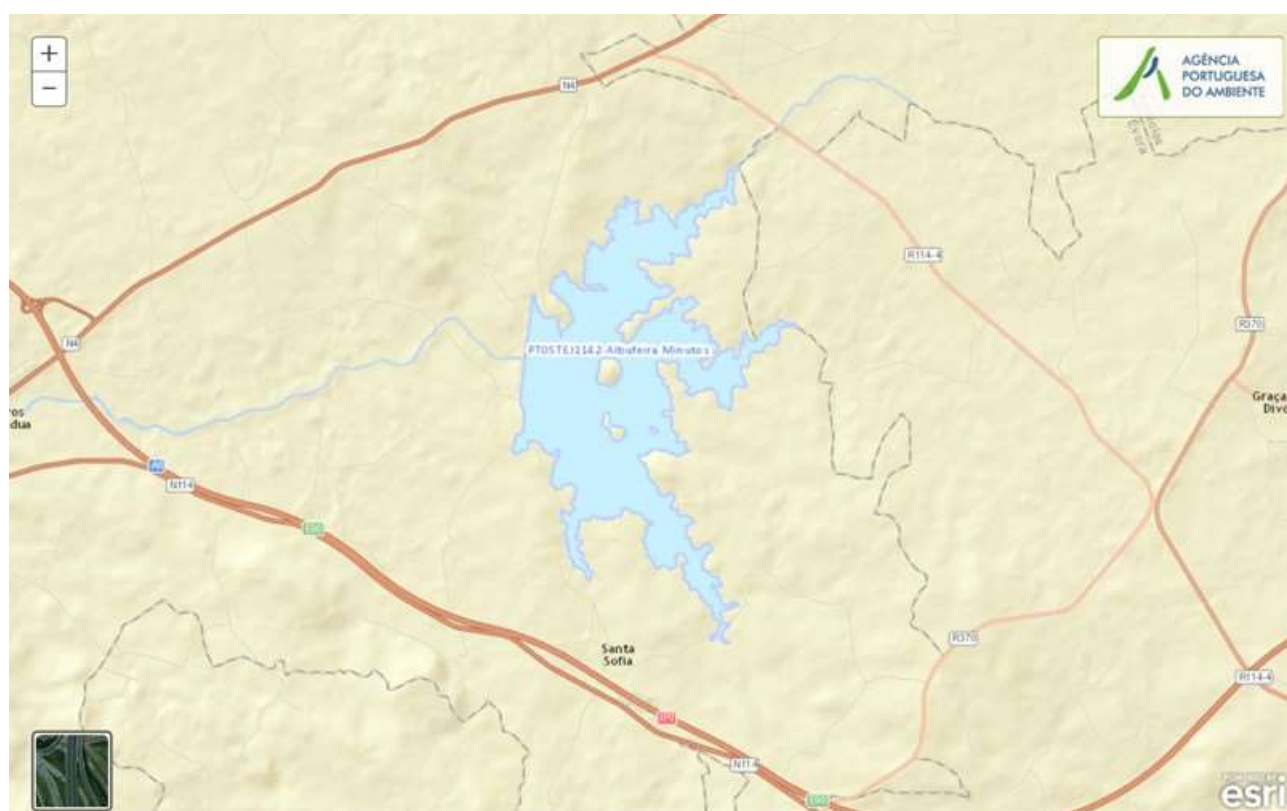
Medidas do 1º Ciclo de Planeamento		
Medida	Estado de implementação	
Código - Designação	Ano	Estado
destinadas ao consumo humano		
SUP_SUB_P39_AT4-RH5 Implementação e acompanhamento do Regime de Exercício da Atividade Pecuária (REAP)	2015	Em execução
SUP_SUB_P422_AT1-RH5 Publicação do Regime de Utilização dos Recursos Hídricos e respetiva implementação - Decreto-Lei n.º 226-A/2007, de 31 de maio	2015	Executada
SUP_SUB_P424_AT1-RH5 Regularização excecional das utilizações dos recursos hídricos do Decreto-Lei n.º 226A/2007, de 31 de maio	2015	Executada
SUP_SUB_P425_AT1-RH5 Aplicação conjunta das disposições previstas na legislação relativa à responsabilidade ambiental	2015	Executada
SUP_SUB_P427_AT5-RH5 Otimização das redes de monitorização de avaliação do estado das massas de água e das zonas protegidas	2015	Executada
SUP_SUB_P445_AT5-RH5 Desenvolvimento e implementação de estudo piloto	2015	Executada
SUP_SUB_P480_AT4-RH5 Aplicação da recomendação IRAR nº 1/2007, gestão de fossas sépticas no âmbito de soluções particulares de disposição de águas residuais	2015	Em execução
SUP_SUB_P9_AT2-RH5 Balanço e reprogramação do Programa Nacional para o Uso Eficiente da água (PNUEA)	2015	Em execução
SUP_E54_AT3-RH5 Elaboração do projeto do “Guia metodológico para elaboração do Plano de Gestão de Risco de Inundações para Zonas Urbanas	2015	Não executada
SUP_P332_AT7-RH5 Estudo para avaliação de custos de escassez e aplicação de coeficientes de escassez diferenciados por bacia no cálculo da Taxa Recursos Hídricos (TRH)	2015	Não executada
SUP_P343_AT4-RH5 Estudo complementar para avaliação do impacte das pressões	2015	Não executada
SUP_P430_AT5-RH5 Estudo do impacto das alterações climáticas no cumprimento dos objetivos ambientais	2015	Não executada
SUP_P434_AT7-RH5 Análise da viabilidade de implementação de um plano para restabelecimento da conectividade dos cursos de água para a fauna piscícola	2015	Não executada
SUP_P448_AT3-RH5 Definição de áreas a preservar ao nível das bacias hidrográficas	2015	Não executada
SUP_SUB_P265_AT5-RH5 Acompanhamento dos impactes nas massas de água em resultado da implementação do Decreto-Lei n.º 276/2009, de 2 de outubro	2015	Não executada
SUP_SUB_P28_AT4-RH5 Implementação e acompanhamento da Estratégia Nacional de Efluentes Agropecuários e Agroindustriais (ENEAPAI) no atual enquadramento legal	2015	Não executada
SUP_SUB_P364_AT3-RH5 Identificação de reservas estratégicas para fazer face a situações de escassez	2015	Não executada

Medidas do 1º Ciclo de Planeamento		
Medida	Estado de implementação	
Código - Designação	Ano	Estado
SUP_SUB_P367_AT4-RH5 Identificação das áreas condicionadas à utilização agrícola de lamas de depuração e efluentes pecuários	2015	Não executada
SUP_SUB_P426_AT1-RH5 Regulamentação da Lei da Água	2015	Não executada
SUP_SUB_P440_AT3-RH5 Sistema de Previsão e Gestão de Secas	2015	Não executada

Medidas do 2º Ciclo de Planeamento		
Medida	Programação Física	
Código - Designação	1º Ciclo	Ano

A massa de água vai ainda beneficiar de medidas de âmbito regional, apresentadas na Parte 6 do PGRH.

Ficha de Caracterização de Massa de Água Superficial

Código: PT05TEJ1142**Nome:** Albufeira Minutos**Categoria:** Rio (Albufeira)**Bacia hidrográfica:** Tejo**Natureza:** Fortemente Modificada**Sub-bacia hidrográfica:** Almansôr**Tipologia:** Sul**Extensão da MA (km):****Internacional:** Não**Área da MA (km²):** 7,7076**Código ES:****Área da bacia da MA (km²):** 42,7342

Enquadramento Territorial

Concelhos: ÉVORA, MONTEMOR-O-NOVO

Zonas Protegidas

Código	Tipo	Designação
--------	------	------------

Pressões Quantitativas e Qualitativas

Captação de água por setor de atividade

Setor	Volume (hm ³ /ano)	Pressão Significativa
Pecuária	0,0003	Não

Pressões Quantitativas e Qualitativas					
<i>Cargas por setor de atividade (kg/ano)</i>					
Setor	CBO₅	CQO	N_{total}	P_{total}	Pressão Significativa
Urbano	47,435	199,673	94,287	13,11	Não
Agrícola			15630,637	2665,084	Não
Pecuária			18201,368	788,254	Não
<i>Pressão Transfronteiriça</i>					
Setor	Captações (Nº)		Rejeições de águas residuais (Nº)		

Pressões Hidromorfológicas				
Tipo			Valor	
Barragens (N.º)			8	
<i>Barragens</i>				
Designação	Classe	Volume útil armazenado (hm³)	Dispositivos de transposição para peixes	Regime de Caudais Ecológicos
António Tranche	Outras IH	0,006		
António Tranche 1	Outras IH	0,006		
Barragem sita na "Herdade da Amoreirinha"	Outras IH			
Francisco L Porta	Outras IH	0,007		
José Lopes Quito	Outras IH	0,009		
José Lopes Quito 1	Outras IH	0,009		
José Lopes Quito 2	Outras IH	0,009		
Minutos	Grandes Barragens (RSB)	50		Implementado
<i>Intervenções</i>				
Tipo de intervenção			Nº	
<i>Regularização fluvial</i>				
Tipo de intervenção			Objetivo	

Pressões Hidromorfológicas		
Transvases		
Massa de água de destino (Código - Designação)	Objetivo	Caudal (m ³ /dia)
Pressão Transfronteiriça		
Tipo de pressão	Valor	

Monitorização			
Estações			
Vigilância (n.º)	Operacional (n.º)	Hidrométrica (n.º)	Sedimentológica (n.º)
1	0	0	0

Avaliação do Estado		
Elementos de qualidade		
Tipo de Elemento	Classificação	Parâmetro
		Responsável/A recuperar
Estado/Potencial Ecológico		
Biológicos	Bom	
Hidromorfológicos	Desconhecido/Sem informação	
Físico-Químicos Gerais	Bom	
Poluentes específicos	Bom	
Estado Químico		
Substâncias Prioritárias e outros elementos	Desconhecido	

Classificação do estado				
Estado Químico				
Ciclo de Planeamento	Estado	Nível de confiança	Pressão(ões) responsável(eis)	Identificação da(s) Pressão(ões) responsável(eis)

Classificação do estado				
1º Ciclo (2009-2015)	Bom			
2º Ciclo (2016-2021)	Desconhecido	Sem informação		
Estado/Potencial ecológico				
Ciclo de Planeamento	Estado	Nível de confiança	Pressão(ões) responsável(eis)	Identificação da(s) Pressão(ões) responsável(eis)
1º Ciclo (2009-2015)	Bom	Elevado		
2º Ciclo (2016-2021)	Bom	Médio		
Classificação do estado global				
1º Ciclo			2º Ciclo	
Bom e Superior			Bom e Superior	
Avaliação das Zonas Protegidas				
Designação	Ciclo de Planeamento			
	1º Ciclo	2º Ciclo		

Objetivos Ambientais	
Ciclo de Planeamento	
1º Ciclo	Bom e superior
Ano	2015
Prorrogação ou derrogação	
Justificação	
2º Ciclo	Bom e superior
Ano	2015
Prorrogação ou derrogação	
Justificação	

Observações

Medidas do 1º Ciclo de Planeamento		
Medida	Estado de implementação	
Código - Designação	Ano	Estado
SUP_E279_AT3-RH5 Reabilitação e requalificação de linhas de água	2015	Em execução
SUP_E311_AT6-RH5 SIARL - Sistema de Informação de Apoio à Reposição da Legalidade	2015	Executada
SUP_E345_AT4-RH5 Realização de planos de gestão de lamas e efluentes pecuários	2015	Em execução
SUP_P263_AT3-RH5 Definição de um regime de caudais ecológicos para cada aproveitamento hidráulico	2015	Em execução
SUP_P317_AT3-RH5 Elaboração de Planos de Ordenamento de Albufeira (POA)	2015	Em execução
SUP_P360_AT3-RH5 Desenvolvimento de Planos de Gestão dos Riscos de Inundações.	2015	Em execução
SUP_P361_AT1-RH5 Complemento dos sistemas de classificação do estado ecológico e do potencial ecológico das massas de água superficiais.	2015	Em execução
SUP_P431_AT1-RH5 Elaboração de um Manual sobre o Regime Jurídico da Utilização dos Recursos Hídricos na Perspetiva Contraordenacional	2015	Executada
SUP_P433_AT3-RH5 Reforço de Meios de Fiscalização do SEPNA para o combate à pesca ilegal de espécies migradoras	2015	Executada
SUP_P443_AT1-RH5 Reavaliação do Título de Utilização dos Recursos Hídricos (TURH) emitidos para os setores de atividades suscetíveis de causar poluição por substâncias perigosas	2015	Em execução
SUP_P444_AT1-RH5 Plano de Controlo de infestantes aquáticas - Azolla sp	2015	Executada
SUP_P449_AT3-RH5 Demarcação de troços navegáveis e fluviáveis	2015	Em execução
SUP_P450_AT4-RH5 Definir limites de descarga para as unidades industriais ligadas aos coletores municipais	2015	Em execução
SUP_P488_AT3-RH5 Atualização do levantamento do potencial de produção em mini-hídricas	2015	Executada
SUP_SUB_E334_AT7-RH5 Implementação da recomendação tarifária ERSAR n.º 2/2010	2015	Em execução
SUP_SUB_E62_AT7-RH5 Publicação do Diploma do regime económico e financeiro dos recursos hídricos e respetiva implementação	2015	Executada
SUP_SUB_E63_AT5-RH5 Fiscalização de unidades com títulos de utilização emitidos	2015	Em execução
SUP_SUB_P2_AT4-RH5 Garantia de boas condições agrícolas e ambientais	2015	Em execução

Medidas do 1º Ciclo de Planeamento		
Medida	Estado de implementação	
Código - Designação	Ano	Estado
SUP_SUB_P25_AT1-RH5 Implementação e acompanhamento do Regime de Exercício da Atividade Industrial (REAI)	2015	Em execução
SUP_SUB_P269_AT4-RH5 Implementação de um sistema integrado de gestão dos Títulos de Utilização dos Recursos Hídricos (TURH)	2015	Executada
SUP_SUB_P32_AT5-RH5 Definição de programa plurianual de fiscalização	2015	Em execução
SUP_SUB_P337_AT6-RH5 Desenvolvimento de ações de sensibilização e formação	2015	Executada
SUP_SUB_P346_AT5-RH5 Reforço da monitorização da qualidade da água para abastecimento público	2015	Executada
SUP_SUB_P36_AT4-RH5 Estudo para identificação de aglomerados onde é viável a adoção de soluções eficazes de drenagem e tratamento de águas residuais	2015	Em execução
SUP_SUB_P368_AT4-RH5 Integração dos dados relativos aos níveis de tratamento das águas destinadas ao consumo humano	2015	Em execução
SUP_SUB_P39_AT4-RH5 Implementação e acompanhamento do Regime de Exercício da Atividade Pecuária (REAP)	2015	Em execução
SUP_SUB_P422_AT1-RH5 Publicação do Regime de Utilização dos Recursos Hídricos e respetiva implementação - Decreto-Lei n.º 226-A/2007, de 31 de maio	2015	Executada
SUP_SUB_P424_AT1-RH5 Regularização excecional das utilizações dos recursos hídricos do Decreto-Lei n.º 226A/2007, de 31 de maio	2015	Executada
SUP_SUB_P425_AT1-RH5 Aplicação conjunta das disposições previstas na legislação relativa à responsabilidade ambiental	2015	Executada
SUP_SUB_P427_AT5-RH5 Otimização das redes de monitorização de avaliação do estado das massas de água e das zonas protegidas	2015	Executada
SUP_SUB_P445_AT5-RH5 Desenvolvimento e implementação de estudo piloto	2015	Executada
SUP_SUB_P480_AT4-RH5 Aplicação da recomendação IRAR nº 1/2007, gestão de fossas sépticas no âmbito de soluções particulares de disposição de águas residuais	2015	Em execução
SUP_SUB_P9_AT2-RH5 Balanço e reprogramação do Programa Nacional para o Uso Eficiente da água (PNUEA)	2015	Em execução
SUP_E54_AT3-RH5 Elaboração do projeto do “Guia metodológico para elaboração do Plano de Gestão de Risco de Inundações para Zonas Urbanas	2015	Não executada
SUP_P332_AT7-RH5 Estudo para avaliação de custos de escassez e aplicação de coeficientes de escassez diferenciados por bacia no cálculo da Taxa Recursos Hídricos (TRH)	2015	Não executada
SUP_P343_AT4-RH5 Estudo complementar para avaliação do impacte das pressões	2015	Não executada

Medidas do 1º Ciclo de Planeamento		
Medida	Estado de implementação	
Código - Designação	Ano	Estado
SUP_P362_AT5-RH5 Sistema de informação, fiável, sobre as origens superficiais.	2015	Não executada
SUP_P430_AT5-RH5 Estudo do impacto das alterações climáticas no cumprimento dos objetivos ambientais	2015	Não executada
SUP_P434_AT7-RH5 Análise da viabilidade de implementação de um plano para restabelecimento da conectividade dos cursos de água para a fauna piscícola	2015	Não executada
SUP_P448_AT3-RH5 Definição de áreas a preservar ao nível das bacias hidrográficas	2015	Não executada
SUP_SUB_P265_AT5-RH5 Acompanhamento dos impactes nas massas de água em resultado da implementação do Decreto-Lei n.º 276/2009, de 2 de outubro	2015	Não executada
SUP_SUB_P28_AT4-RH5 Implementação e acompanhamento da Estratégia Nacional de Efluentes Agropecuários e Agroindustriais (ENEAPAI) no atual enquadramento legal	2015	Não executada
SUP_SUB_P364_AT3-RH5 Identificação de reservas estratégicas para fazer face a situações de escassez	2015	Não executada
SUP_SUB_P367_AT4-RH5 Identificação das áreas condicionadas à utilização agrícola de lamas de depuração e efluentes pecuários	2015	Não executada
SUP_SUB_P426_AT1-RH5 Regulamentação da Lei da Água	2015	Não executada
SUP_SUB_P440_AT3-RH5 Sistema de Previsão e Gestão de Secas	2015	Não executada

Medidas do 2º Ciclo de Planeamento		
Medida	Programação Física	
Código - Designação	1º Ciclo	Ano
PTE1P01M46_SUP_RH5 Remodelação da ETAR de Santa Sofia, freguesia de Nossa Senhora da Vila, concelho de Montemor-o-Novo	Não	2018-2021

A massa de água vai ainda beneficiar de medidas de âmbito regional, apresentadas na Parte 6 do PGRH.

Ficha de Caracterização de Massa de Água Superficial

Código: PT05TEJ1143**Nome:** Ribeiro da Serra**Categoria:** Rio**Bacia hidrográfica:** Tejo**Natureza:** Natural**Sub-bacia hidrográfica:** Almansôr**Tipologia:** Rios do Sul de Pequena Dimensão**Extensão da MA (km):** 2,2253**Internacional:** Não**Área da MA (km²):****Código ES:****Área da bacia da MA (km²):** 14,0265

Enquadramento Territorial

Concelhos: ÉVORA, MONTEMOR-O-NOVO

Zonas Protegidas

Código	Tipo	Designação
--------	------	------------

Pressões Quantitativas e Qualitativas					
<i>Captação de água por setor de atividade</i>					
Setor		Volume (hm³/ano)		Pressão Significativa	
<i>Cargas por setor de atividade (kg/ano)</i>					
Setor	CBO₅	CQO	N_{total}	P_{total}	Pressão Significativa
Agrícola			5385,979	895,931	Não
Pecuária			5753,827	247,57	Não
<i>Pressão Transfronteiriça</i>					
Setor		Captações (Nº)		Rejeições de águas residuais (Nº)	

Pressões Hidromorfológicas				
Tipo			Valor	
Barragens (N.º)			6	
<i>Barragens</i>				
Designação	Classe	Volume útil armazenado (hm³)	Dispositivos de transposição para peixes	Regime de Caudais Ecológicos
António F Mendes	Outras IH	0,09		
António F Mendes 1	Outras IH			
António F Mendes 2	Outras IH			
António F Mendes 3	Outras IH			
Pégoras	Outras IH			
Pégoras 1	Outras IH			
<i>Intervenções</i>				
Tipo de intervenção			Nº	
<i>Regularização fluvial</i>				
Tipo de intervenção			Objetivo	
<i>Transvases</i>				
Massa de água de destino		Objetivo		Caudal (m³/dia)

Pressões Hidromorfológicas		
(Código - Designação)		
<i>Pressão Transfronteiriça</i>		
Tipo de pressão		Valor

Monitorização			
Estações			
Vigilância (n.º)	Operacional (n.º)	Hidrométrica (n.º)	Sedimentológica (n.º)
0	0	0	0

Avaliação do Estado		
Elementos de qualidade		
Tipo de Elemento	Classificação	Parâmetro
		Responsável/A recuperar
Estado/Potencial Ecológico		
Biológicos	Desconhecido/Sem informação	
Hidromorfológicos	Desconhecido/Sem informação	
Físico-Químicos Gerais	Desconhecido/Sem informação	
Poluentes específicos	Desconhecido/Sem informação	
Estado Químico		
Substâncias Prioritárias e outros elementos	Desconhecido	

Classificação do estado				
Estado Químico				
Ciclo de Planeamento	Estado	Nível de confiança	Pressão(ões) responsável(eis)	Identificação da(s) Pressão(ões) responsável(eis)
1º Ciclo (2009-2015)	Desconhecido			

Classificação do estado				
2º Ciclo (2016-2021)	Desconhecido	Sem informação		
Estado/Potencial ecológico				
Ciclo de Planeamento	Estado	Nível de confiança	Pressão(ões) responsável(eis)	Identificação da(s) Pressão(ões) responsável(eis)
1º Ciclo (2009-2015)	Desconhecido/Sem informação	Sem informação		
2º Ciclo (2016-2021)	Bom	Baixo		
Classificação do estado global				
1º Ciclo			2º Ciclo	
Desconhecido			Bom e Superior	
Avaliação das Zonas Protegidas				
Designação	Ciclo de Planeamento			
	1º Ciclo		2º Ciclo	

Objetivos Ambientais	
Ciclo de Planeamento	
1º Ciclo	Desconhecido
Ano	Desconhecido
Prorrogação ou derrogação	
Justificação	
2º Ciclo	Bom e superior
Ano	2015
Prorrogação ou derrogação	
Justificação	

Observações

Medidas do 1º Ciclo de Planeamento		
Medida	Estado de implementação	
Código - Designação	Ano	Estado
SUP_E279_AT3-RH5 Reabilitação e requalificação de linhas de água	2015	Em execução
SUP_E311_AT6-RH5 SIARL - Sistema de Informação de Apoio à Reposição da Legalidade	2015	Executada
SUP_E345_AT4-RH5 Realização de planos de gestão de lamas e efluentes pecuários	2015	Em execução
SUP_P360_AT3-RH5 Desenvolvimento de Planos de Gestão dos Riscos de Inundações.	2015	Em execução
SUP_P361_AT1-RH5 Complemento dos sistemas de classificação do estado ecológico e do potencial ecológico das massas de água superficiais.	2015	Em execução
SUP_P431_AT1-RH5 Elaboração de um Manual sobre o Regime Jurídico da Utilização dos Recursos Hídricos na Perspetiva Contraordenacional	2015	Executada
SUP_P433_AT3-RH5 Reforço de Meios de Fiscalização do SEPNA para o combate à pesca ilegal de espécies migradoras	2015	Executada
SUP_P443_AT1-RH5 Reavaliação do Título de Utilização dos Recursos Hídricos (TURH) emitidos para os setores de atividades suscetíveis de causar poluição por substâncias perigosas	2015	Em execução
SUP_P449_AT3-RH5 Demarcação de troços navegáveis e fluviáveis	2015	Em execução
SUP_P450_AT4-RH5 Definir limites de descarga para as unidades industriais ligadas aos coletores municipais	2015	Em execução
SUP_P488_AT3-RH5 Atualização do levantamento do potencial de produção em mini-hídricas	2015	Executada
SUP_SUB_E334_AT7-RH5 Implementação da recomendação tarifária ERSAR n.º 2/2010	2015	Em execução
SUP_SUB_E62_AT7-RH5 Publicação do Diploma do regime económico e financeiro dos recursos hídricos e respetiva implementação	2015	Executada
SUP_SUB_E63_AT5-RH5 Fiscalização de unidades com títulos de utilização emitidos	2015	Em execução
SUP_SUB_P2_AT4-RH5 Garantia de boas condições agrícolas e ambientais	2015	Em execução
SUP_SUB_P25_AT1-RH5 Implementação e acompanhamento do Regime de Exercício da Atividade Industrial (REAL)	2015	Em execução
SUP_SUB_P269_AT4-RH5 Implementação de um sistema integrado de gestão dos Títulos de Utilização dos Recursos Hídricos (TURH)	2015	Executada
SUP_SUB_P32_AT5-RH5 Definição de programa plurianual de fiscalização	2015	Em execução

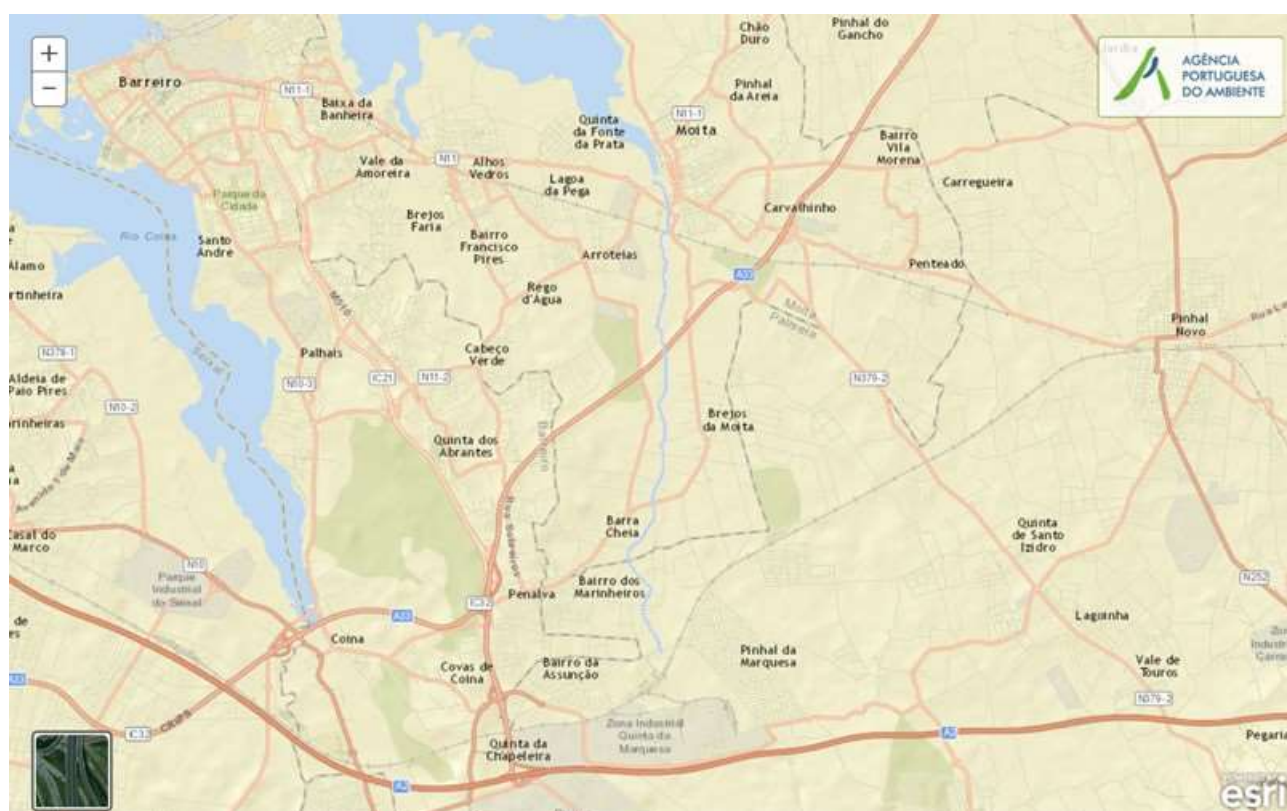
Medidas do 1º Ciclo de Planeamento		
Medida	Estado de implementação	
Código - Designação	Ano	Estado
SUP_SUB_P337_AT6-RH5 Desenvolvimento de ações de sensibilização e formação	2015	Executada
SUP_SUB_P346_AT5-RH5 Reforço da monitorização da qualidade da água para abastecimento público	2015	Executada
SUP_SUB_P36_AT4-RH5 Estudo para identificação de aglomerados onde é viável a adoção de soluções eficazes de drenagem e tratamento de águas residuais	2015	Em execução
SUP_SUB_P368_AT4-RH5 Integração dos dados relativos aos níveis de tratamento das águas destinadas ao consumo humano	2015	Em execução
SUP_SUB_P39_AT4-RH5 Implementação e acompanhamento do Regime de Exercício da Atividade Pecuária (REAP)	2015	Em execução
SUP_SUB_P422_AT1-RH5 Publicação do Regime de Utilização dos Recursos Hídricos e respetiva implementação - Decreto-Lei n.º 226-A/2007, de 31 de maio	2015	Executada
SUP_SUB_P424_AT1-RH5 Regularização excecional das utilizações dos recursos hídricos do Decreto-Lei n.º 226A/2007, de 31 de maio	2015	Executada
SUP_SUB_P425_AT1-RH5 Aplicação conjunta das disposições previstas na legislação relativa à responsabilidade ambiental	2015	Executada
SUP_SUB_P427_AT5-RH5 Otimização das redes de monitorização de avaliação do estado das massas de água e das zonas protegidas	2015	Executada
SUP_SUB_P445_AT5-RH5 Desenvolvimento e implementação de estudo piloto	2015	Executada
SUP_SUB_P480_AT4-RH5 Aplicação da recomendação IRAR nº 1/2007, gestão de fossas sépticas no âmbito de soluções particulares de disposição de águas residuais	2015	Em execução
SUP_SUB_P9_AT2-RH5 Balanço e reprogramação do Programa Nacional para o Uso Eficiente da água (PNUEA)	2015	Em execução
SUP_E54_AT3-RH5 Elaboração do projeto do “Guia metodológico para elaboração do Plano de Gestão de Risco de Inundações para Zonas Urbanas	2015	Não executada
SUP_P332_AT7-RH5 Estudo para avaliação de custos de escassez e aplicação de coeficientes de escassez diferenciados por bacia no cálculo da Taxa Recursos Hídricos (TRH)	2015	Não executada
SUP_P343_AT4-RH5 Estudo complementar para avaliação do impacte das pressões	2015	Não executada
SUP_P358_AT2-RH5 Desenvolvimento de estudos de simulação de albufeiras dos aproveitamentos hidroagrícolas do grupo II	2015	Não executada
SUP_P430_AT5-RH5 Estudo do impacto das alterações climáticas no cumprimento dos objetivos ambientais	2015	Não executada
SUP_P434_AT7-RH5 Análise da viabilidade de implementação de um plano para	2015	Não executada

Medidas do 1º Ciclo de Planeamento		
Medida	Estado de implementação	
Código - Designação	Ano	Estado
restabelecimento da conectividade dos cursos de água para a fauna piscícola		
SUP_P448_AT3-RH5 Definição de áreas a preservar ao nível das bacias hidrográficas	2015	Não executada
SUP_SUB_P265_AT5-RH5 Acompanhamento dos impactes nas massas de água em resultado da implementação do Decreto-Lei n.º 276/2009, de 2 de outubro	2015	Não executada
SUP_SUB_P28_AT4-RH5 Implementação e acompanhamento da Estratégia Nacional de Efluentes Agropecuários e Agroindustriais (ENEAPAI) no atual enquadramento legal	2015	Não executada
SUP_SUB_P364_AT3-RH5 Identificação de reservas estratégicas para fazer face a situações de escassez	2015	Não executada
SUP_SUB_P367_AT4-RH5 Identificação das áreas condicionadas à utilização agrícola de lamas de depuração e efluentes pecuários	2015	Não executada
SUP_SUB_P426_AT1-RH5 Regulamentação da Lei da Água	2015	Não executada
SUP_SUB_P440_AT3-RH5 Sistema de Previsão e Gestão de Secas	2015	Não executada

Medidas do 2º Ciclo de Planeamento		
Medida	Programação Física	
Código - Designação	1º Ciclo	Ano

A massa de água vai ainda beneficiar de medidas de âmbito regional, apresentadas na Parte 6 do PGRH.

Ficha de Caracterização de Massa de Água Superficial

Código: PT05TEJ1144A**Nome:** Rio da Moita**Categoria:** Rio**Bacia hidrográfica:** Tejo**Natureza:** Natural**Sub-bacia hidrográfica:** Tejo**Tipologia:** Depósitos Sedimentares do Tejo e Sado**Extensão da MA (km):** 7,2439**Internacional:** Não**Área da MA (km²):****Código ES:****Área da bacia da MA (km²):** 45,6073

Enquadramento Territorial

Concelhos: BARREIRO, MOITA, PALMELA

Zonas Protegidas

Código	Tipo	Designação
--------	------	------------

Pressões Quantitativas e Qualitativas					
<i>Captação de água por setor de atividade</i>					
Setor		Volume (hm³/ano)		Pressão Significativa	
<i>Cargas por setor de atividade (kg/ano)</i>					
Setor	CBO₅	CQO	N_{total}	P_{total}	Pressão Significativa
Indústria	8,441	26,631	31,718	4,329	Sim
Urbano	3281,654	44652,375	18841,071	3010,371	Sim
Agrícola			10919,181	1542,697	Sim
Pecuária			22754,603	1097,595	Sim
<i>Pressão Transfronteiriça</i>					
Setor		Captações (Nº)		Rejeições de águas residuais (Nº)	

Pressões Hidromorfológicas				
Tipo			Valor	
<i>Barragens</i>				
Designação	Classe	Volume útil armazenado (hm³)	Dispositivos de transposição para peixes	Regime de Caudais Ecológicos
<i>Intervenções</i>				
Tipo de intervenção			Nº	
<i>Regularização fluvial</i>				
Tipo de intervenção			Objetivo	
<i>Transvases</i>				
Massa de água de destino (Código - Designação)		Objetivo		Caudal (m³/dia)
<i>Pressão Transfronteiriça</i>				
Tipo de pressão			Valor	

Monitorização			
Estações			
Vigilância (n.º)	Operacional (n.º)	Hidrométrica (n.º)	Sedimentológica (n.º)
0	1	0	0

Avaliação do Estado		
Elementos de qualidade		
Tipo de Elemento	Classificação	Parâmetro
		Responsável/A recuperar
Estado/Potencial Ecológico		
Biológicos	Mau	Macroinvertebrados
Hidromorfológicos	Desconhecido/Sem informação	
Físico-Químicos Gerais	Razoável	%OD; CBO5; OD; NH4; P Total
Poluentes específicos	Desconhecido/Sem informação	
Estado Químico		
Substâncias Prioritárias e outros elementos	Desconhecido	

Classificação do estado				
Estado Químico				
Ciclo de Planeamento	Estado	Nível de confiança	Pressão(ões) responsável(eis)	Identificação da(s) Pressão(ões) responsável(eis)
1º Ciclo (2009-2015)	Bom			
2º Ciclo (2016-2021)	Desconhecido	Sem informação		
Estado/Potencial ecológico				
Ciclo de Planeamento	Estado	Nível de confiança	Pressão(ões) responsável(eis)	Identificação da(s) Pressão(ões) responsável(eis)
1º Ciclo (2009-2015)	Mau	Baixo		

Classificação do estado				
2º Ciclo (2016-2021)	Mau	Elevado	1.1 Pontual - Águas Residuais Urbanas	
2º Ciclo (2016-2021)	Mau	Elevado	1.4 Pontual - Instalações não DEI (não PCIP)	
2º Ciclo (2016-2021)	Mau	Elevado	2.10 Difusa - Outras	Pecuária
2º Ciclo (2016-2021)	Mau	Elevado	2.2 Difusa - Agricultura	
2º Ciclo (2016-2021)	Mau	Elevado	4.1.4 Alteração física canal / leito / galeria ripícola / margem das massas de água - Outros	
Classificação do estado global				
1º Ciclo			2º Ciclo	
Inferior a Bom			Inferior a Bom	
Avaliação das Zonas Protegidas				
Designação		Ciclo de Planeamento		
		1º Ciclo	2º Ciclo	

Objetivos Ambientais	
Ciclo de Planeamento	
1º Ciclo	Inferior a Bom
Ano	2022-2027
Prorrogação ou derrogação	Artigo 4.º (4) - Exequibilidade técnica
Justificação	A escala das melhorias necessárias só pode, por razões de exequibilidade técnica em reduzir as pressões, ser realizada por fases que excedam o calendário estabelecido, estando prevista a sua implementação até 2027.
2º Ciclo	Inferior a Bom
Ano	2022-2027
Prorrogação ou derrogação	Artigo 4.º (4) - Custo desproporcionado
Justificação	Recuperação reduzida dos ecossistemas aquáticos em massas de água sujeitas a pressões prolongadas.

Observações

Medidas do 1º Ciclo de Planeamento		
Medida	Estado de implementação	
Código - Designação	Ano	Estado
SUP_E279_AT3-RH5 Reabilitação e requalificação de linhas de água	2015	Em execução
SUP_E311_AT6-RH5 SIARL - Sistema de Informação de Apoio à Reposição da Legalidade	2015	Executada
SUP_E345_AT4-RH5 Realização de planos de gestão de lamas e efluentes pecuários	2015	Em execução
SUP_P359_AT4-RH5 Aumento do nível de atendimento dos sistemas de tratamento de águas residuais	2015	Executada
SUP_P360_AT3-RH5 Desenvolvimento de Planos de Gestão dos Riscos de Inundações.	2015	Em execução
SUP_P361_AT1-RH5 Complemento dos sistemas de classificação do estado ecológico e do potencial ecológico das massas de água superficiais.	2015	Em execução
SUP_P431_AT1-RH5 Elaboração de um Manual sobre o Regime Jurídico da Utilização dos Recursos Hídricos na Perspetiva Contraordenacional	2015	Executada
SUP_P433_AT3-RH5 Reforço de Meios de Fiscalização do SEPNA para o combate à pesca ilegal de espécies migradoras	2015	Executada
SUP_P443_AT1-RH5 Reavaliação do Título de Utilização dos Recursos Hídricos (TURH) emitidos para os setores de atividades suscetíveis de causar poluição por substâncias perigosas	2015	Em execução
SUP_P449_AT3-RH5 Demarcação de troços navegáveis e fluviáveis	2015	Em execução
SUP_P450_AT4-RH5 Definir limites de descarga para as unidades industriais ligadas aos coletores municipais	2015	Em execução
SUP_P488_AT3-RH5 Atualização do levantamento do potencial de produção em mini-hídricas	2015	Executada
SUP_P494_AT4-RH5 Aumento do nível de atendimento dos sistemas de drenagem de águas residuais	2015	Executada
SUP_SUB_E334_AT7-RH5 Implementação da recomendação tarifária ERSAR n.º 2/2010	2015	Em execução
SUP_SUB_E62_AT7-RH5 Publicação do Diploma do regime económico e financeiro dos recursos hídricos e respetiva implementação	2015	Executada
SUP_SUB_E63_AT5-RH5 Fiscalização de unidades com títulos de utilização emitidos	2015	Em execução
SUP_SUB_P2_AT4-RH5 Garantia de boas condições agrícolas e ambientais	2015	Em execução
SUP_SUB_P25_AT1-RH5 Implementação e acompanhamento do Regime de Exercício da	2015	Em execução

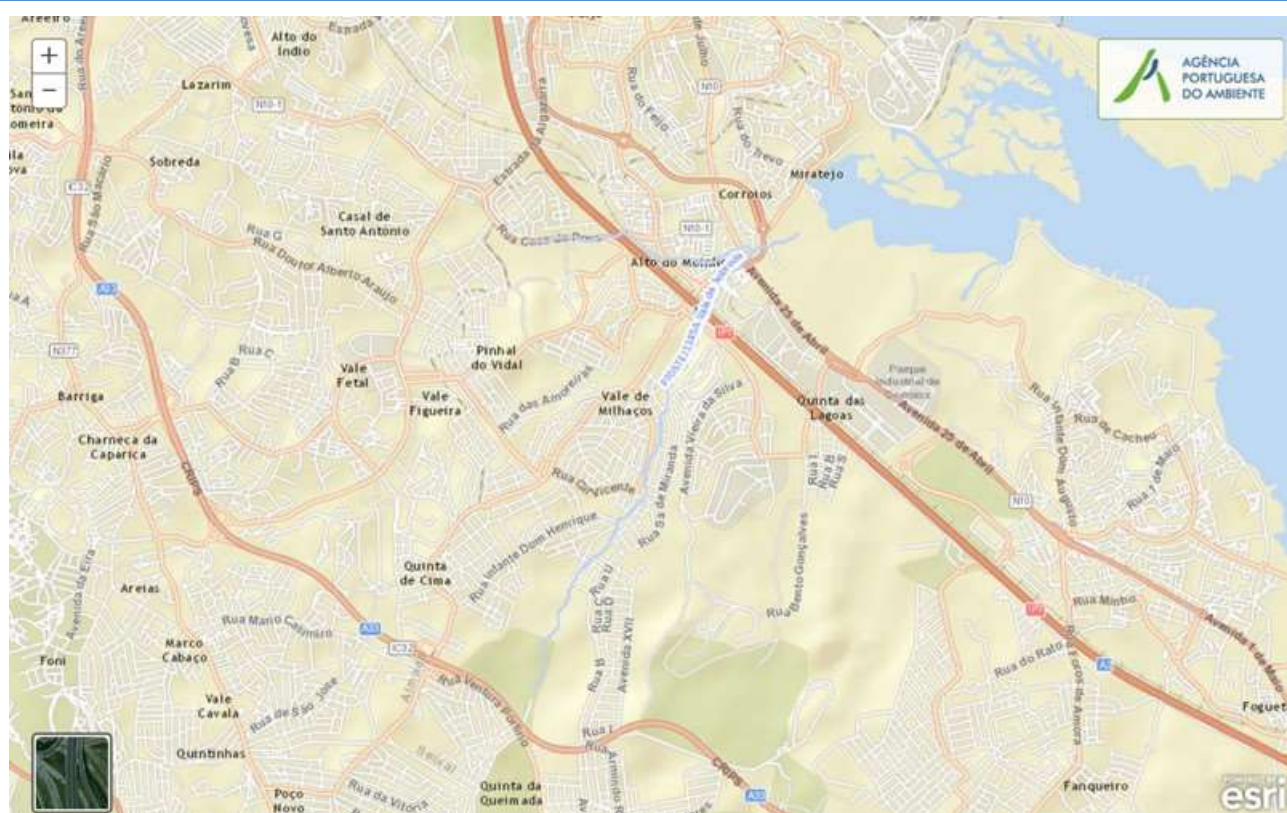
Medidas do 1º Ciclo de Planeamento		
Medida	Estado de implementação	
Código - Designação	Ano	Estado
Atividade Industrial (REAI)		
SUP_SUB_P269_AT4-RH5 Implementação de um sistema integrado de gestão dos Títulos de Utilização dos Recursos Hídricos (TURH)	2015	Executada
SUP_SUB_P32_AT5-RH5 Definição de programa plurianual de fiscalização	2015	Em execução
SUP_SUB_P337_AT6-RH5 Desenvolvimento de ações de sensibilização e formação	2015	Executada
SUP_SUB_P346_AT5-RH5 Reforço da monitorização da qualidade da água para abastecimento público	2015	Executada
SUP_SUB_P36_AT4-RH5 Estudo para identificação de aglomerados onde é viável a adoção de soluções eficazes de drenagem e tratamento de águas residuais	2015	Em execução
SUP_SUB_P368_AT4-RH5 Integração dos dados relativos aos níveis de tratamento das águas destinadas ao consumo humano	2015	Em execução
SUP_SUB_P39_AT4-RH5 Implementação e acompanhamento do Regime de Exercício da Atividade Pecuária (REAP)	2015	Em execução
SUP_SUB_P422_AT1-RH5 Publicação do Regime de Utilização dos Recursos Hídricos e respetiva implementação - Decreto-Lei n.º 226-A/2007, de 31 de maio	2015	Executada
SUP_SUB_P424_AT1-RH5 Regularização excecional das utilizações dos recursos hídricos do Decreto-Lei n.º 226A/2007, de 31 de maio	2015	Executada
SUP_SUB_P425_AT1-RH5 Aplicação conjunta das disposições previstas na legislação relativa à responsabilidade ambiental	2015	Executada
SUP_SUB_P427_AT5-RH5 Otimização das redes de monitorização de avaliação do estado das massas de água e das zonas protegidas	2015	Executada
SUP_SUB_P480_AT4-RH5 Aplicação da recomendação IRAR nº 1/2007, gestão de fossas sépticas no âmbito de soluções particulares de disposição de águas residuais	2015	Em execução
SUP_SUB_P9_AT2-RH5 Balanço e reprogramação do Programa Nacional para o Uso Eficiente da água (PNUEA)	2015	Em execução
SUP_E54_AT3-RH5 Elaboração do projeto do “Guia metodológico para elaboração do Plano de Gestão de Risco de Inundações para Zonas Urbanas	2015	Não executada
SUP_P332_AT7-RH5 Estudo para avaliação de custos de escassez e aplicação de coeficientes de escassez diferenciados por bacia no cálculo da Taxa Recursos Hídricos (TRH)	2015	Não executada
SUP_P343_AT4-RH5 Estudo complementar para avaliação do impacte das pressões	2015	Não executada
SUP_P430_AT5-RH5 Estudo do impacto das alterações climáticas no cumprimento dos objetivos ambientais	2015	Não executada

Medidas do 1º Ciclo de Planeamento		
Medida	Estado de implementação	
Código - Designação	Ano	Estado
SUP_P434_AT7-RH5 Análise da viabilidade de implementação de um plano para restabelecimento da conectividade dos cursos de água para a fauna piscícola	2015	Não executada
SUP_P448_AT3-RH5 Definição de áreas a preservar ao nível das bacias hidrográficas	2015	Não executada
SUP_SUB_P265_AT5-RH5 Acompanhamento dos impactes nas massas de água em resultado da implementação do Decreto-Lei n.º 276/2009, de 2 de outubro	2015	Não executada
SUP_SUB_P28_AT4-RH5 Implementação e acompanhamento da Estratégia Nacional de Efluentes Agropecuários e Agroindustriais (ENEAPAI) no atual enquadramento legal	2015	Não executada
SUP_SUB_P364_AT3-RH5 Identificação de reservas estratégicas para fazer face a situações de escassez	2015	Não executada
SUP_SUB_P367_AT4-RH5 Identificação das áreas condicionadas à utilização agrícola de lamas de depuração e efluentes pecuários	2015	Não executada
SUP_SUB_P426_AT1-RH5 Regulamentação da Lei da Água	2015	Não executada
SUP_SUB_P440_AT3-RH5 Sistema de Previsão e Gestão de Secas	2015	Não executada
SUP_E280_AT5-RH5 Recuperação das populações de peixes migradores no rio Tejo	2015	Não executada

Medidas do 2º Ciclo de Planeamento		
Medida	Programação Física	
Código - Designação	1º Ciclo	Ano
PTE1P10M01_RH5 Aplicar os critérios para a construção e/ou reabilitação de estações de lavagem de viaturas e das respetivas redes de drenagem de efluentes.	Não	2016-2021

A massa de água vai ainda beneficiar de medidas de âmbito regional, apresentadas na Parte 6 do PGRH.

Ficha de Caracterização de Massa de Água Superficial

Código: PT05TEJ1145A**Nome:** Vala da Sobreda**Categoria:** Rio**Bacia hidrográfica:** Tejo**Natureza:** Natural**Sub-bacia hidrográfica:** Tejo**Tipologia:** Depósitos Sedimentares do Tejo e Sado**Extensão da MA (km):** 5,6398**Internacional:** Não**Área da MA (km²):****Código ES:****Área da bacia da MA (km²):** 30,2528

Enquadramento Territorial

Concelhos: ALMADA, SEIXAL

Zonas Protegidas

Código	Tipo	Designação
--------	------	------------

Pressões Quantitativas e Qualitativas

Captação de água por setor de atividade

Setor	Volume (hm³/ano)	Pressão Significativa
Indústria	0,003	Não

Pressões Quantitativas e Qualitativas					
<i>Cargas por setor de atividade (kg/ano)</i>					
Setor	CBO₅	CQO	N_{total}	P_{total}	Pressão Significativa
Agrícola			2178,657	277,088	Não
Golfe			417,519	9,09	Não
Pecuária			1822,404	90,711	Não
<i>Pressão Transfronteiriça</i>					
Setor	Captações (Nº)		Rejeições de águas residuais (Nº)		

Pressões Hidromorfológicas				
Tipo			Valor	
<i>Barragens</i>				
Designação	Classe	Volume útil armazenado (hm³)	Dispositivos de transposição para peixes	Regime de Caudais Ecológicos
<i>Intervenções</i>				
Tipo de intervenção		Nº		
<i>Regularização fluvial</i>				
Tipo de intervenção		Objetivo		
<i>Transvases</i>				
Massa de água de destino (Código - Designação)		Objetivo		Caudal (m³/dia)
<i>Pressão Transfronteiriça</i>				
Tipo de pressão			Valor	

Monitorização			
Estações			
Vigilância (n.º)	Operacional (n.º)	Hidrométrica (n.º)	Sedimentológica (n.º)
0	1	0	0

Avaliação do Estado		
Elementos de qualidade		
Tipo de Elemento	Classificação	Parâmetro
		Responsável/A recuperar
Estado/Potencial Ecológico		
Biológicos	Mau	Macroinvertebrados
Hidromorfológicos	Desconhecido/Sem informação	
Físico-Químicos Gerais	Razoável	%OD; CBO5; OD; NH4; P Total
Poluentes específicos	Desconhecido/Sem informação	
Estado Químico		
Substâncias Prioritárias e outros elementos	Desconhecido	

Classificação do estado				
Estado Químico				
Ciclo de Planeamento	Estado	Nível de confiança	Pressão(ões) responsável(eis)	Identificação da(s) Pressão(ões) responsável(eis)
1º Ciclo (2009-2015)	Bom			
2º Ciclo (2016-2021)	Desconhecido	Sem informação		
Estado/Potencial ecológico				
Ciclo de Planeamento	Estado	Nível de confiança	Pressão(ões) responsável(eis)	Identificação da(s) Pressão(ões) responsável(eis)
1º Ciclo (2009-2015)	Razoável	Baixo		
2º Ciclo (2016-2021)	Mau	Elevado	2.1 Difusa - Drenagem urbana	
2º Ciclo (2016-2021)	Mau	Elevado	4.1.4 Alteração física canal / leito / galeria ripícola / margem das massas de água - Outros	
Classificação do estado global				
1º Ciclo			2º Ciclo	

Classificação do estado		
Inferior a Bom		Inferior a Bom
Avaliação das Zonas Protegidas		
Designação	Ciclo de Planeamento	
	1º Ciclo	2º Ciclo

Objetivos Ambientais	
Ciclo de Planeamento	
1º Ciclo	Inferior a Bom
Ano	2015
Prorrogação ou derrogação	
Justificação	
2º Ciclo	Inferior a Bom
Ano	2022-2027
Prorrogação ou derrogação	Artigo 4.º (4) - Custo desproporcionado
Justificação	Recuperação reduzida dos ecossistemas aquáticos em massas de água sujeitas a pressões prolongadas.

Observações

Medidas do 1º Ciclo de Planeamento		
Medida	Estado de implementação	
Código - Designação	Ano	Estado
SUP_E279_AT3-RH5 Reabilitação e requalificação de linhas de água	2015	Em execução
SUP_E311_AT6-RH5 SIARL - Sistema de Informação de Apoio à Reposição da Legalidade	2015	Executada
SUP_E345_AT4-RH5 Realização de planos de gestão de lamas e efluentes pecuários	2015	Em execução
SUP_P360_AT3-RH5 Desenvolvimento de Planos de Gestão dos Riscos de Inundações.	2015	Em execução

Medidas do 1º Ciclo de Planeamento		
Medida	Estado de implementação	
Código - Designação	Ano	Estado
SUP_P361_AT1-RH5 Complemento dos sistemas de classificação do estado ecológico e do potencial ecológico das massas de água superficiais.	2015	Em execução
SUP_P37_AT2-RH5 Desenvolvimento de um estudo para identificação das zonas potenciais para a reutilização de águas residuais urbanas tratadas e de águas pluviais	2015	Em execução
SUP_P431_AT1-RH5 Elaboração de um Manual sobre o Regime Jurídico da Utilização dos Recursos Hídricos na Perspetiva Contraordenacional	2015	Executada
SUP_P433_AT3-RH5 Reforço de Meios de Fiscalização do SEPNA para o combate à pesca ilegal de espécies migradoras	2015	Executada
SUP_P443_AT1-RH5 Reavaliação do Título de Utilização dos Recursos Hídricos (TURH) emitidos para os setores de atividades suscetíveis de causar poluição por substâncias perigosas	2015	Em execução
SUP_P449_AT3-RH5 Demarcação de troços navegáveis e flutuáveis	2015	Em execução
SUP_P450_AT4-RH5 Definir limites de descarga para as unidades industriais ligadas aos coletores municipais	2015	Em execução
SUP_P488_AT3-RH5 Atualização do levantamento do potencial de produção em mini-hídricas	2015	Executada
SUP_SUB_E334_AT7-RH5 Implementação da recomendação tarifária ERSAR n.º 2/2010	2015	Em execução
SUP_SUB_E62_AT7-RH5 Publicação do Diploma do regime económico e financeiro dos recursos hídricos e respetiva implementação	2015	Executada
SUP_SUB_E63_AT5-RH5 Fiscalização de unidades com títulos de utilização emitidos	2015	Em execução
SUP_SUB_P2_AT4-RH5 Garantia de boas condições agrícolas e ambientais	2015	Em execução
SUP_SUB_P25_AT1-RH5 Implementação e acompanhamento do Regime de Exercício da Atividade Industrial (REAI)	2015	Em execução
SUP_SUB_P269_AT4-RH5 Implementação de um sistema integrado de gestão dos Títulos de Utilização dos Recursos Hídricos (TURH)	2015	Executada
SUP_SUB_P32_AT5-RH5 Definição de programa plurianual de fiscalização	2015	Em execução
SUP_SUB_P337_AT6-RH5 Desenvolvimento de ações de sensibilização e formação	2015	Executada
SUP_SUB_P346_AT5-RH5 Reforço da monitorização da qualidade da água para abastecimento público	2015	Executada
SUP_SUB_P36_AT4-RH5 Estudo para identificação de aglomerados onde é viável a adoção de soluções eficazes de drenagem e tratamento de águas residuais	2015	Em execução
SUP_SUB_P368_AT4-RH5 Integração dos dados relativos aos níveis de tratamento das águas destinadas ao consumo humano	2015	Em execução

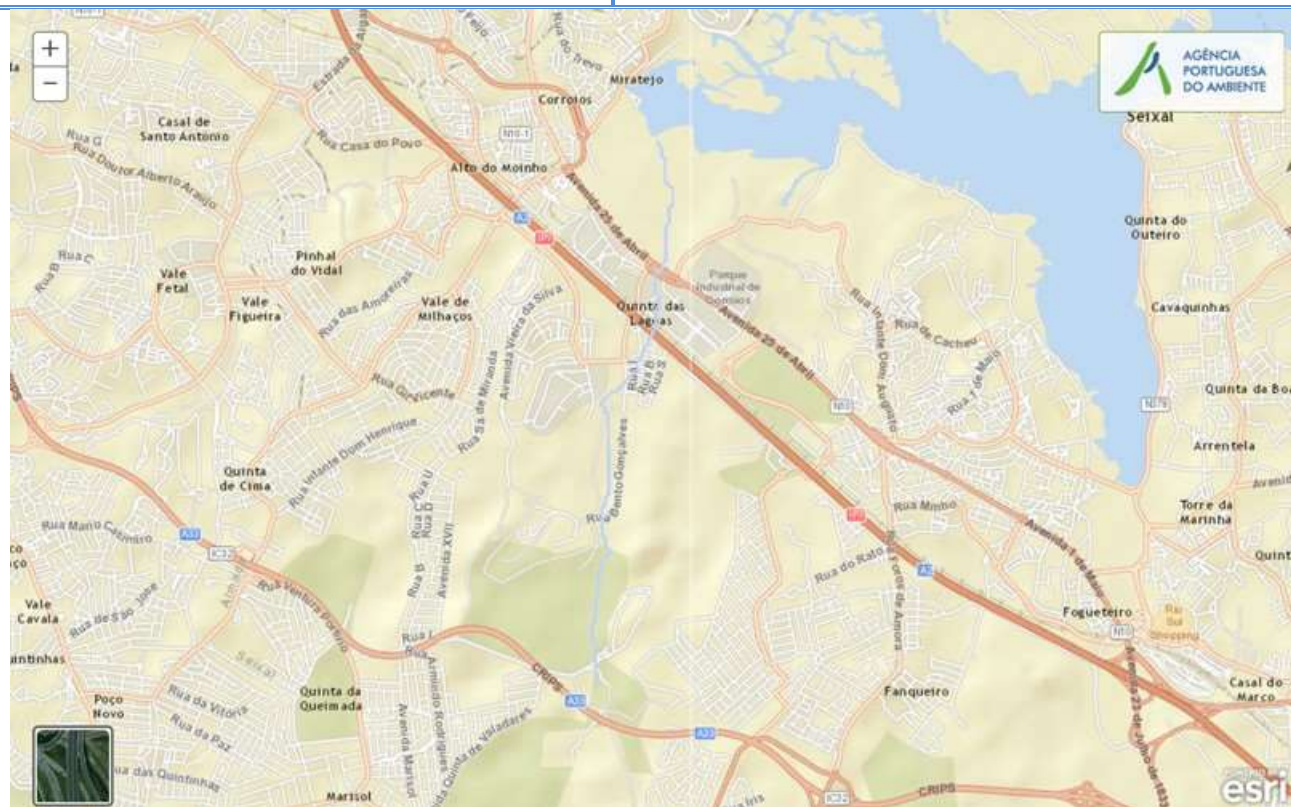
Medidas do 1º Ciclo de Planeamento		
Medida	Estado de implementação	
Código - Designação	Ano	Estado
SUP_SUB_P39_AT4-RH5 Implementação e acompanhamento do Regime de Exercício da Atividade Pecuária (REAP)	2015	Em execução
SUP_SUB_P422_AT1-RH5 Publicação do Regime de Utilização dos Recursos Hídricos e respetiva implementação - Decreto-Lei n.º 226-A/2007, de 31 de maio	2015	Executada
SUP_SUB_P424_AT1-RH5 Regularização excecional das utilizações dos recursos hídricos do Decreto-Lei n.º 226A/2007, de 31 de maio	2015	Executada
SUP_SUB_P425_AT1-RH5 Aplicação conjunta das disposições previstas na legislação relativa à responsabilidade ambiental	2015	Executada
SUP_SUB_P427_AT5-RH5 Otimização das redes de monitorização de avaliação do estado das massas de água e das zonas protegidas	2015	Executada
SUP_SUB_P480_AT4-RH5 Aplicação da recomendação IRAR nº 1/2007, gestão de fossas sépticas no âmbito de soluções particulares de disposição de águas residuais	2015	Em execução
SUP_SUB_P9_AT2-RH5 Balanço e reprogramação do Programa Nacional para o Uso Eficiente da água (PNUEA)	2015	Em execução
SUP_E486_AT4-RH5 Elaboração e implementação do Plano Municipal de Emergência do Município de Almada	2015	Em execução
SUP_E54_AT3-RH5 Elaboração do projeto do “Guia metodológico para elaboração do Plano de Gestão de Risco de Inundações para Zonas Urbanas	2015	Não executada
SUP_P332_AT7-RH5 Estudo para avaliação de custos de escassez e aplicação de coeficientes de escassez diferenciados por bacia no cálculo da Taxa Recursos Hídricos (TRH)	2015	Não executada
SUP_P343_AT4-RH5 Estudo complementar para avaliação do impacte das pressões	2015	Não executada
SUP_P430_AT5-RH5 Estudo do impacto das alterações climáticas no cumprimento dos objetivos ambientais	2015	Não executada
SUP_P434_AT7-RH5 Análise da viabilidade de implementação de um plano para restabelecimento da conectividade dos cursos de água para a fauna piscícola	2015	Não executada
SUP_P448_AT3-RH5 Definição de áreas a preservar ao nível das bacias hidrográficas	2015	Não executada
SUP_SUB_P265_AT5-RH5 Acompanhamento dos impactes nas massas de água em resultado da implementação do Decreto-Lei n.º 276/2009, de 2 de outubro	2015	Não executada
SUP_SUB_P28_AT4-RH5 Implementação e acompanhamento da Estratégia Nacional de Efluentes Agropecuários e Agroindustriais (ENEAPAI) no atual enquadramento legal	2015	Não executada
SUP_SUB_P364_AT3-RH5 Identificação de reservas estratégicas para fazer face a situações de escassez	2015	Não executada

Medidas do 1º Ciclo de Planeamento		
Medida	Estado de implementação	
Código - Designação	Ano	Estado
SUP_SUB_P367_AT4-RH5 Identificação das áreas condicionadas à utilização agrícola de lamas de depuração e efluentes pecuários	2015	Não executada
SUP_SUB_P426_AT1-RH5 Regulamentação da Lei da Água	2015	Não executada
SUP_SUB_P440_AT3-RH5 Sistema de Previsão e Gestão de Secas	2015	Não executada
SUP_E280_AT5-RH5 Recuperação das populações de peixes migradores no rio Tejo	2015	Não executada

Medidas do 2º Ciclo de Planeamento		
Medida	Programação Física	
Código - Designação	1º Ciclo	Ano
PTE1P10M01_RH5 Aplicar os critérios para a construção e/ou reabilitação de estações de lavagem de viaturas e das respetivas redes de drenagem de efluentes.	Não	2016-2021

A massa de água vai ainda beneficiar de medidas de âmbito regional, apresentadas na Parte 6 do PGRH.

Ficha de Caracterização de Massa de Água Superficial

Código: PT05TEJ1146A**Nome:** Vala de Santa Marta**Categoria:** Rio**Bacia hidrográfica:** Tejo**Natureza:** Natural**Sub-bacia hidrográfica:** Tejo**Tipologia:** Depósitos Sedimentares do Tejo e Sado**Extensão da MA (km):** 4,0405**Internacional:** Não**Área da MA (km²):****Código ES:****Área da bacia da MA (km²):** 14,4243

Enquadramento Territorial

Concelhos: ALMADA, SEIXAL, SESIMBRA

Zonas Protegidas

Código	Tipo	Designação
--------	------	------------

Pressões Quantitativas e Qualitativas					
<i>Captação de água por setor de atividade</i>					
Setor		Volume (hm ³ /ano)		Pressão Significativa	
<i>Cargas por setor de atividade (kg/ano)</i>					
Setor	CBO ₅	CQO	N _{total}	P _{total}	Pressão Significativa
Agrícola			1553,774	64,791	Não
Golfe			362,384	7,89	Não
Pecuária			479,027	24,087	Não
<i>Pressão Transfronteiriça</i>					
Setor		Captações (Nº)		Rejeições de águas residuais (Nº)	

Pressões Hidromorfológicas				
Tipo			Valor	
<i>Barragens</i>				
Designação	Classe	Volume útil armazenado (hm ³)	Dispositivos de transposição para peixes	Regime de Caudais Ecológicos
<i>Intervenções</i>				
Tipo de intervenção			Nº	
<i>Regularização fluvial</i>				
Tipo de intervenção			Objetivo	
<i>Transvases</i>				
Massa de água de destino (Código - Designação)	Objetivo		Caudal (m ³ /dia)	
<i>Pressão Transfronteiriça</i>				
Tipo de pressão			Valor	

Monitorização
Estações

Monitorização			
Vigilância (n.º)	Operacional (n.º)	Hidrométrica (n.º)	Sedimentológica (n.º)
0	0	0	0

Avaliação do Estado		
Elementos de qualidade		
Tipo de Elemento	Classificação	Parâmetro
		Responsável/A recuperar
Estado/Potencial Ecológico		
Biológicos	Desconhecido/Sem informação	
Hidromorfológicos	Desconhecido/Sem informação	
Físico-Químicos Gerais	Desconhecido/Sem informação	
Poluentes específicos	Desconhecido/Sem informação	
Estado Químico		
Substâncias Prioritárias e outros elementos	Desconhecido	

Classificação do estado				
Estado Químico				
Ciclo de Planeamento	Estado	Nível de confiança	Pressão(ões) responsável(eis)	Identificação da(s) Pressão(ões) responsável(eis)
1º Ciclo (2009-2015)	Bom			
2º Ciclo (2016-2021)	Desconhecido	Sem informação		
Estado/Potencial ecológico				
Ciclo de Planeamento	Estado	Nível de confiança	Pressão(ões) responsável(eis)	Identificação da(s) Pressão(ões) responsável(eis)
1º Ciclo (2009-2015)	Razoável	Baixo		

Classificação do estado				
2º Ciclo (2016-2021)	Razoável	Baixo	2.1 Difusa - Drenagem urbana	
2º Ciclo (2016-2021)	Razoável	Baixo	4.1.4 Alteração física canal / leito / galeria ripícola / margem das massas de água - Outros	
Classificação do estado global				
1º Ciclo			2º Ciclo	
Inferior a Bom			Inferior a Bom	
Avaliação das Zonas Protegidas				
Designação		Ciclo de Planeamento		
		1º Ciclo	2º Ciclo	

Objetivos Ambientais	
Ciclo de Planeamento	
1º Ciclo	Inferior a Bom
Ano	2015
Prorrogação ou derrogação	
Justificação	
2º Ciclo	Inferior a Bom
Ano	2016-2021
Prorrogação ou derrogação	Artigo 4.º (4) - Condições naturais
Justificação	Intervenções nos sistemas de saneamento que não foram concluídas antes de 2015. Medidas de restauração ecológica que proporcionam impactes positivos graduais, com resultados a médio prazo.

Observações

Medidas do 1º Ciclo de Planeamento		
Medida	Estado de implementação	
Código - Designação	Ano	Estado
SUP_E279_AT3-RH5 Reabilitação e requalificação de linhas de água	2015	Em execução
SUP_E311_AT6-RH5 SIARL - Sistema de Informação de Apoio à Reposição da Legalidade	2015	Executada
SUP_E345_AT4-RH5 Realização de planos de gestão de lamas e efluentes pecuários	2015	Em execução
SUP_P360_AT3-RH5 Desenvolvimento de Planos de Gestão dos Riscos de Inundações.	2015	Em execução
SUP_P361_AT1-RH5 Complemento dos sistemas de classificação do estado ecológico e do potencial ecológico das massas de água superficiais.	2015	Em execução
SUP_P431_AT1-RH5 Elaboração de um Manual sobre o Regime Jurídico da Utilização dos Recursos Hídricos na Perspetiva Contraordenacional	2015	Executada
SUP_P433_AT3-RH5 Reforço de Meios de Fiscalização do SEPNA para o combate à pesca ilegal de espécies migradoras	2015	Executada
SUP_P443_AT1-RH5 Reavaliação do Título de Utilização dos Recursos Hídricos (TURH) emitidos para os setores de atividades suscetíveis de causar poluição por substâncias perigosas	2015	Em execução
SUP_P449_AT3-RH5 Demarcação de troços navegáveis e fluviáveis	2015	Em execução
SUP_P450_AT4-RH5 Definir limites de descarga para as unidades industriais ligadas aos coletores municipais	2015	Em execução
SUP_P488_AT3-RH5 Atualização do levantamento do potencial de produção em mini-hídricas	2015	Executada
SUP_SUB_E334_AT7-RH5 Implementação da recomendação tarifária ERSAR n.º 2/2010	2015	Em execução
SUP_SUB_E62_AT7-RH5 Publicação do Diploma do regime económico e financeiro dos recursos hídricos e respetiva implementação	2015	Executada
SUP_SUB_E63_AT5-RH5 Fiscalização de unidades com títulos de utilização emitidos	2015	Em execução
SUP_SUB_P2_AT4-RH5 Garantia de boas condições agrícolas e ambientais	2015	Em execução
SUP_SUB_P25_AT1-RH5 Implementação e acompanhamento do Regime de Exercício da Atividade Industrial (REAI)	2015	Em execução
SUP_SUB_P269_AT4-RH5 Implementação de um sistema integrado de gestão dos Títulos de Utilização dos Recursos Hídricos (TURH)	2015	Executada
SUP_SUB_P32_AT5-RH5 Definição de programa plurianual de fiscalização	2015	Em execução
SUP_SUB_P337_AT6-RH5 Desenvolvimento de ações de sensibilização e formação	2015	Executada
SUP_SUB_P346_AT5-RH5 Reforço da monitorização da qualidade da água para abastecimento público	2015	Executada

Medidas do 1º Ciclo de Planeamento		
Medida	Estado de implementação	
Código - Designação	Ano	Estado
SUP_SUB_P36_AT4-RH5 Estudo para identificação de aglomerados onde é viável a adoção de soluções eficazes de drenagem e tratamento de águas residuais	2015	Em execução
SUP_SUB_P368_AT4-RH5 Integração dos dados relativos aos níveis de tratamento das águas destinadas ao consumo humano	2015	Em execução
SUP_SUB_P39_AT4-RH5 Implementação e acompanhamento do Regime de Exercício da Atividade Pecuária (REAP)	2015	Em execução
SUP_SUB_P422_AT1-RH5 Publicação do Regime de Utilização dos Recursos Hídricos e respetiva implementação - Decreto-Lei n.º 226-A/2007, de 31 de maio	2015	Executada
SUP_SUB_P424_AT1-RH5 Regularização excecional das utilizações dos recursos hídricos do Decreto-Lei n.º 226A/2007, de 31 de maio	2015	Executada
SUP_SUB_P425_AT1-RH5 Aplicação conjunta das disposições previstas na legislação relativa à responsabilidade ambiental	2015	Executada
SUP_SUB_P427_AT5-RH5 Otimização das redes de monitorização de avaliação do estado das massas de água e das zonas protegidas	2015	Executada
SUP_SUB_P480_AT4-RH5 Aplicação da recomendação IRAR nº 1/2007, gestão de fossas sépticas no âmbito de soluções particulares de disposição de águas residuais	2015	Em execução
SUP_SUB_P9_AT2-RH5 Balanço e reprogramação do Programa Nacional para o Uso Eficiente da água (PNUEA)	2015	Em execução
SUP_E54_AT3-RH5 Elaboração do projeto do “Guia metodológico para elaboração do Plano de Gestão de Risco de Inundações para Zonas Urbanas	2015	Não executada
SUP_P332_AT7-RH5 Estudo para avaliação de custos de escassez e aplicação de coeficientes de escassez diferenciados por bacia no cálculo da Taxa Recursos Hídricos (TRH)	2015	Não executada
SUP_P343_AT4-RH5 Estudo complementar para avaliação do impacte das pressões	2015	Não executada
SUP_P430_AT5-RH5 Estudo do impacto das alterações climáticas no cumprimento dos objetivos ambientais	2015	Não executada
SUP_P434_AT7-RH5 Análise da viabilidade de implementação de um plano para restabelecimento da conectividade dos cursos de água para a fauna piscícola	2015	Não executada
SUP_P448_AT3-RH5 Definição de áreas a preservar ao nível das bacias hidrográficas	2015	Não executada
SUP_SUB_P265_AT5-RH5 Acompanhamento dos impactes nas massas de água em resultado da implementação do Decreto-Lei n.º 276/2009, de 2 de outubro	2015	Não executada
SUP_SUB_P28_AT4-RH5 Implementação e acompanhamento da Estratégia Nacional de Efluentes Agropecuários e Agroindustriais (ENEAPAI) no atual enquadramento legal	2015	Não executada

Medidas do 1º Ciclo de Planeamento		
Medida	Estado de implementação	
Código - Designação	Ano	Estado
SUP_SUB_P364_AT3-RH5 Identificação de reservas estratégicas para fazer face a situações de escassez	2015	Não executada
SUP_SUB_P367_AT4-RH5 Identificação das áreas condicionadas à utilização agrícola de lamas de depuração e efluentes pecuários	2015	Não executada
SUP_SUB_P426_AT1-RH5 Regulamentação da Lei da Água	2015	Não executada
SUP_SUB_P440_AT3-RH5 Sistema de Previsão e Gestão de Secas	2015	Não executada
SUP_E280_AT5-RH5 Recuperação das populações de peixes migradores no rio Tejo	2015	Não executada

Medidas do 2º Ciclo de Planeamento		
Medida	Programação Física	
Código - Designação	1º Ciclo	Ano
PTE1P15M08_SUP_RH5 Remodelação do intercetor da Amora, no subsistema de saneamento do Seixal, concelho do Seixal	Não	2017-2019

A massa de água vai ainda beneficiar de medidas de âmbito regional, apresentadas na Parte 6 do PGRH.

Ficha de Caracterização de Massa de Água Superficial

Código: PT05TEJ1147**Nome:** Ribeira da Giesteira**Categoria:** Rio**Bacia hidrográfica:** Tejo**Natureza:** Natural**Sub-bacia hidrográfica:** Almansôr**Tipologia:** Rios do Sul de Pequena Dimensão**Extensão da MA (km):** 7,6367**Internacional:** Não**Área da MA (km²):****Código ES:****Área da bacia da MA (km²):** 32,8367

Enquadramento Territorial

Concelhos: ÉVORA, MONTEMOR-O-NOVO

Zonas Protegidas

Código	Tipo	Designação
PTCON0031	Zona designada para a proteção de habitats (Sítios de Importância Comunitária - SIC)	MONFURADO

Pressões Quantitativas e Qualitativas					
<i>Captação de água por setor de atividade</i>					
Setor		Volume (hm ³ /ano)		Pressão Significativa	
<i>Cargas por setor de atividade (kg/ano)</i>					
Setor	CBO ₅	CQO	N _{total}	P _{total}	Pressão Significativa
Agrícola			10281,85	1356,214	Não
Pecuária			12473,952	529,154	Não
<i>Pressão Transfronteiriça</i>					
Setor		Captações (N.º)		Rejeições de águas residuais (N.º)	

Pressões Hidromorfológicas				
Tipo			Valor	
Barragens (N.º)			12	
<i>Barragens</i>				
Designação	Classe	Volume útil armazenado (hm ³)	Dispositivos de transposição para peixes	Regime de Caudais Ecológicos
António Salgueiro 1	Outras IH	0,043		
António Salgueiro 2	Outras IH	0,008		
António Salgueiro 3	Outras IH	0,008		
António Salgueiro 4	Outras IH	0,013		
António Salgueiro 5	Outras IH	0,058		
Barragem sita na "Herdade da Gibelaceira"	Outras IH			
Carvalho	Barragens (RSB)			
Feliciano Magrinho	Outras IH	0,006		
Jacinto Alves	Outras IH	0,006		
JM Comenda	Outras IH	0,015		A implementar
JM Malta	Outras IH	0,008		
Picote CA	Outras IH	0,31		

Pressões Hidromorfológicas		
<i>Intervenções</i>		
Tipo de intervenção	Nº	
<i>Regularização fluvial</i>		
Tipo de intervenção	Objetivo	
<i>Transvases</i>		
Massa de água de destino (Código - Designação)	Objetivo	Caudal (m³/dia)
<i>Pressão Transfronteiriça</i>		
Tipo de pressão	Valor	

Monitorização			
Estações			
Vigilância (n.º)	Operacional (n.º)	Hidrométrica (n.º)	Sedimentológica (n.º)
0	0	0	0

Avaliação do Estado		
<i>Elementos de qualidade</i>		
Tipo de Elemento	Classificação	Parâmetro
		Responsável/A recuperar
<i>Estado/Potencial Ecológico</i>		
Biológicos	Desconhecido/Sem informação	
Hidromorfológicos	Desconhecido/Sem informação	
Físico-Químicos Gerais	Desconhecido/Sem informação	
Poluentes específicos	Desconhecido/Sem informação	

Avaliação do Estado		
Estado Químico		
Substâncias Prioritárias e outros elementos	Desconhecido	

Classificação do estado				
Estado Químico				
Ciclo de Planeamento	Estado	Nível de confiança	Pressão(ões) responsável(eis)	Identificação da(s) Pressão(ões) responsável(eis)
1º Ciclo (2009-2015)	Desconhecido			
2º Ciclo (2016-2021)	Desconhecido	Sem informação		
Estado/Potencial ecológico				
Ciclo de Planeamento	Estado	Nível de confiança	Pressão(ões) responsável(eis)	Identificação da(s) Pressão(ões) responsável(eis)
1º Ciclo (2009-2015)	Desconhecido/Sem informação	Sem informação		
2º Ciclo (2016-2021)	Bom	Baixo		
Classificação do estado global				
1º Ciclo			2º Ciclo	
Desconhecido			Bom e Superior	
Avaliação das Zonas Protegidas				
Designação	Ciclo de Planeamento			
	1º Ciclo	2º Ciclo		

Objetivos Ambientais	
Ciclo de Planeamento	
1º Ciclo	Desconhecido
Ano	Desconhecido
Prorrogação ou derrogação	

Objetivos Ambientais	
Justificação	
2º Ciclo	Bom e superior
Ano	2015
Prorrogação ou derrogação	
Justificação	

Observações

Medidas do 1º Ciclo de Planeamento		
Medida	Estado de implementação	
Código - Designação	Ano	Estado
SUP_E279_AT3-RH5 Reabilitação e requalificação de linhas de água	2015	Em execução
SUP_E311_AT6-RH5 SIARL - Sistema de Informação de Apoio à Reposição da Legalidade	2015	Executada
SUP_E345_AT4-RH5 Realização de planos de gestão de lamas e efluentes pecuários	2015	Em execução
SUP_P360_AT3-RH5 Desenvolvimento de Planos de Gestão dos Riscos de Inundações.	2015	Em execução
SUP_P361_AT1-RH5 Complemento dos sistemas de classificação do estado ecológico e do potencial ecológico das massas de água superficiais.	2015	Em execução
SUP_P431_AT1-RH5 Elaboração de um Manual sobre o Regime Jurídico da Utilização dos Recursos Hídricos na Perspetiva Contraordenacional	2015	Executada
SUP_P433_AT3-RH5 Reforço de Meios de Fiscalização do SEPNA para o combate à pesca ilegal de espécies migradoras	2015	Executada
SUP_P443_AT1-RH5 Reavaliação do Título de Utilização dos Recursos Hídricos (TURH) emitidos para os setores de atividades suscetíveis de causar poluição por substâncias perigosas	2015	Em execução
SUP_P449_AT3-RH5 Demarcação de troços navegáveis e flutuáveis	2015	Em execução
SUP_P450_AT4-RH5 Definir limites de descarga para as unidades industriais ligadas aos coletores municipais	2015	Em execução
SUP_P488_AT3-RH5 Atualização do levantamento do potencial de produção em mini-hídricas	2015	Executada
SUP_SUB_E334_AT7-RH5 Implementação da recomendação tarifária ERSAR n.º 2/2010	2015	Em execução

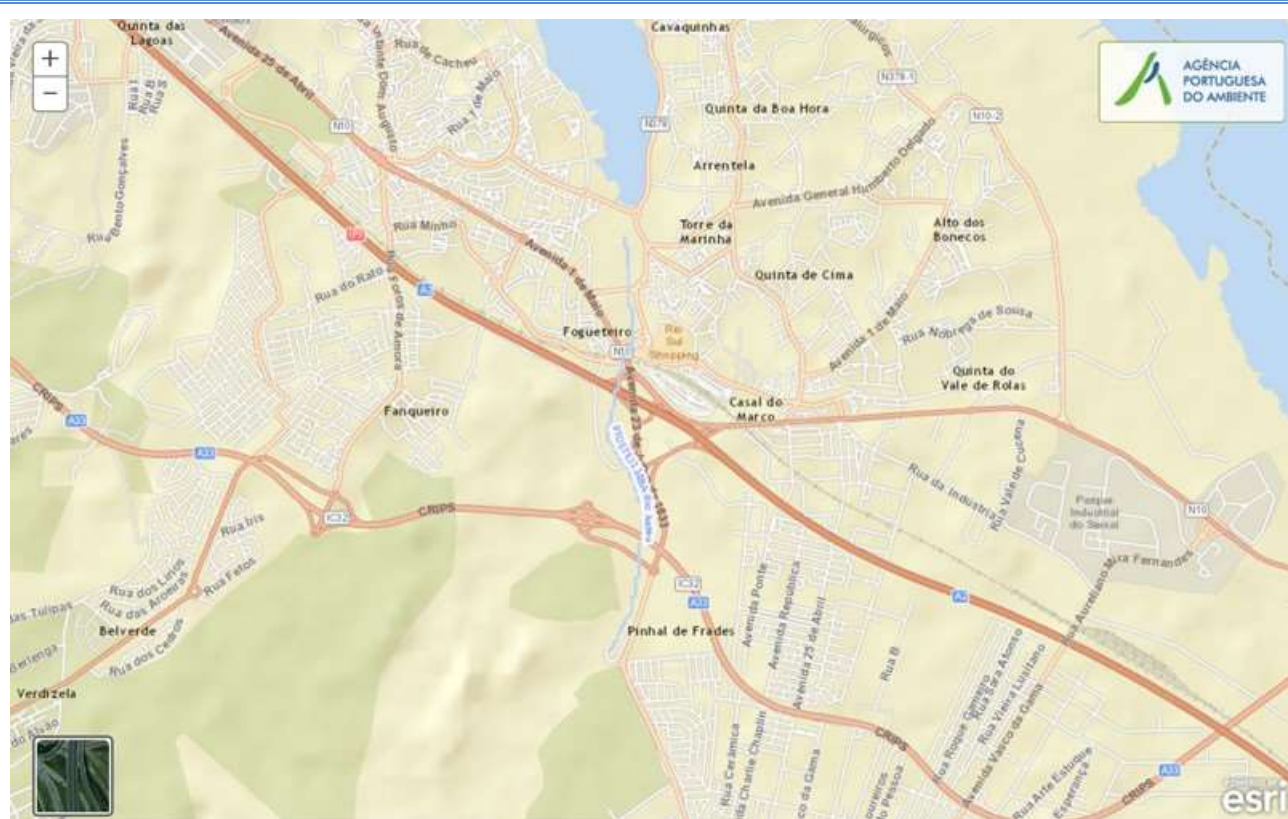
Medidas do 1º Ciclo de Planeamento		
Medida	Estado de implementação	
Código - Designação	Ano	Estado
SUP_SUB_E62_AT7-RH5 Publicação do Diploma do regime económico e financeiro dos recursos hídricos e respetiva implementação	2015	Executada
SUP_SUB_E63_AT5-RH5 Fiscalização de unidades com títulos de utilização emitidos	2015	Em execução
SUP_SUB_E93_AT5-RH5 Monitorizações de Controlo Periódico e Ações de tratamento de efluentes nas áreas mineiras	2015	Executada
SUP_SUB_P2_AT4-RH5 Garantia de boas condições agrícolas e ambientais	2015	Em execução
SUP_SUB_P25_AT1-RH5 Implementação e acompanhamento do Regime de Exercício da Atividade Industrial (REAI)	2015	Em execução
SUP_SUB_P269_AT4-RH5 Implementação de um sistema integrado de gestão dos Títulos de Utilização dos Recursos Hídricos (TURH)	2015	Executada
SUP_SUB_P32_AT5-RH5 Definição de programa plurianual de fiscalização	2015	Em execução
SUP_SUB_P337_AT6-RH5 Desenvolvimento de ações de sensibilização e formação	2015	Executada
SUP_SUB_P346_AT5-RH5 Reforço da monitorização da qualidade da água para abastecimento público	2015	Executada
SUP_SUB_P36_AT4-RH5 Estudo para identificação de aglomerados onde é viável a adoção de soluções eficazes de drenagem e tratamento de águas residuais	2015	Em execução
SUP_SUB_P368_AT4-RH5 Integração dos dados relativos aos níveis de tratamento das águas destinadas ao consumo humano	2015	Em execução
SUP_SUB_P39_AT4-RH5 Implementação e acompanhamento do Regime de Exercício da Atividade Pecuária (REAP)	2015	Em execução
SUP_SUB_P422_AT1-RH5 Publicação do Regime de Utilização dos Recursos Hídricos e respetiva implementação - Decreto-Lei n.º 226-A/2007, de 31 de maio	2015	Executada
SUP_SUB_P424_AT1-RH5 Regularização excecional das utilizações dos recursos hídricos do Decreto-Lei n.º 226A/2007, de 31 de maio	2015	Executada
SUP_SUB_P425_AT1-RH5 Aplicação conjunta das disposições previstas na legislação relativa à responsabilidade ambiental	2015	Executada
SUP_SUB_P427_AT5-RH5 Otimização das redes de monitorização de avaliação do estado das massas de água e das zonas protegidas	2015	Executada
SUP_SUB_P445_AT5-RH5 Desenvolvimento e implementação de estudo piloto	2015	Executada
SUP_SUB_P480_AT4-RH5 Aplicação da recomendação IRAR nº 1/2007, gestão de fossas sépticas no âmbito de soluções particulares de disposição de águas residuais	2015	Em execução

Medidas do 1º Ciclo de Planeamento		
Medida	Estado de implementação	
Código - Designação	Ano	Estado
SUP_SUB_P9_AT2-RH5 Balanço e reprogramação do Programa Nacional para o Uso Eficiente da água (PNUEA)	2015	Em execução
SUP_E54_AT3-RH5 Elaboração do projeto do “Guia metodológico para elaboração do Plano de Gestão de Risco de Inundações para Zonas Urbanas	2015	Não executada
SUP_P332_AT7-RH5 Estudo para avaliação de custos de escassez e aplicação de coeficientes de escassez diferenciados por bacia no cálculo da Taxa Recursos Hídricos (TRH)	2015	Não executada
SUP_P343_AT4-RH5 Estudo complementar para avaliação do impacte das pressões	2015	Não executada
SUP_P430_AT5-RH5 Estudo do impacto das alterações climáticas no cumprimento dos objetivos ambientais	2015	Não executada
SUP_P434_AT7-RH5 Análise da viabilidade de implementação de um plano para restabelecimento da conectividade dos cursos de água para a fauna piscícola	2015	Não executada
SUP_P448_AT3-RH5 Definição de áreas a preservar ao nível das bacias hidrográficas	2015	Não executada
SUP_SUB_P265_AT5-RH5 Acompanhamento dos impactes nas massas de água em resultado da implementação do Decreto-Lei n.º 276/2009, de 2 de outubro	2015	Não executada
SUP_SUB_P28_AT4-RH5 Implementação e acompanhamento da Estratégia Nacional de Efluentes Agropecuários e Agroindustriais (ENEAPAI) no atual enquadramento legal	2015	Não executada
SUP_SUB_P364_AT3-RH5 Identificação de reservas estratégicas para fazer face a situações de escassez	2015	Não executada
SUP_SUB_P367_AT4-RH5 Identificação das áreas condicionadas à utilização agrícola de lamas de depuração e efluentes pecuários	2015	Não executada
SUP_SUB_P426_AT1-RH5 Regulamentação da Lei da Água	2015	Não executada
SUP_SUB_P440_AT3-RH5 Sistema de Previsão e Gestão de Secas	2015	Não executada

Medidas do 2º Ciclo de Planeamento		
Medida	Programação Física	
Código - Designação	1º Ciclo	Ano

A massa de água vai ainda beneficiar de medidas de âmbito regional, apresentadas na Parte 6 do PGRH.

Ficha de Caracterização de Massa de Água Superficial

Código: PT05TEJ1148A**Nome:** Rio Judeu**Categoria:** Rio**Bacia hidrográfica:** Tejo**Natureza:** Natural**Sub-bacia hidrográfica:** Tejo**Tipologia:** Depósitos Sedimentares do Tejo e Sado**Extensão da MA (km):** 3,0517**Internacional:** Não**Área da MA (km²):****Código ES:****Área da bacia da MA (km²):** 20,5174

Enquadramento Territorial

Concelhos: SEIXAL, SESIMBRA

Zonas Protegidas

Código	Tipo	Designação
--------	------	------------

Pressões Quantitativas e Qualitativas

Captação de água por setor de atividade

Setor	Volume (hm³/ano)	Pressão Significativa
Indústria	0,02	Não

Pressões Quantitativas e Qualitativas					
<i>Cargas por setor de atividade (kg/ano)</i>					
Setor	CBO₅	CQO	N_{total}	P_{total}	Pressão Significativa
Urbano	1464,154	13941,149	5963,343	1874,384	Sim
Agrícola			2300,465	129,275	Não
Pecuária			588,911	29,71	Não
<i>Pressão Transfronteiriça</i>					
Setor	Captações (Nº)		Rejeições de águas residuais (Nº)		

Pressões Hidromorfológicas				
Tipo			Valor	
Regularização Fluvial (km)				
<i>Barragens</i>				
Designação	Classe	Volume útil armazenado (hm³)	Dispositivos de transposição para peixes	Regime de Caudais Ecológicos
<i>Intervenções</i>				
Tipo de intervenção		Nº		
<i>Regularização fluvial</i>				
Tipo de intervenção		Objetivo		
Atravessamento		Pontes e Pontões		
Atravessamento		Pontes e Pontões		
Atravessamento		Pontes e Pontões		
<i>Transvases</i>				
Massa de água de destino (Código - Designação)		Objetivo	Caudal (m³/dia)	
<i>Pressão Transfronteiriça</i>				
Tipo de pressão			Valor	

Monitorização			
Estações			
Vigilância (n.º)	Operacional (n.º)	Hidrométrica (n.º)	Sedimentológica (n.º)
0	0	0	0

Avaliação do Estado		
Elementos de qualidade		
Tipo de Elemento	Classificação	Parâmetro
		Responsável/A recuperar
Estado/Potencial Ecológico		
Biológicos	Desconhecido/Sem informação	
Hidromorfológicos	Desconhecido/Sem informação	
Físico-Químicos Gerais	Desconhecido/Sem informação	
Poluentes específicos	Desconhecido/Sem informação	
Estado Químico		
Substâncias Prioritárias e outros elementos	Desconhecido	

Classificação do estado				
Estado Químico				
Ciclo de Planeamento	Estado	Nível de confiança	Pressão(ões) responsável(eis)	Identificação da(s) Pressão(ões) responsável(eis)
1º Ciclo (2009-2015)	Bom			
2º Ciclo (2016-2021)	Desconhecido	Sem informação		
Estado/Potencial ecológico				
Ciclo de Planeamento	Estado	Nível de confiança	Pressão(ões) responsável(eis)	Identificação da(s) Pressão(ões) responsável(eis)

Classificação do estado				
1º Ciclo (2009-2015)	Mau	Baixo		
2º Ciclo (2016-2021)	Medíocre	Baixo	1.1 Pontual - Águas Residuais Urbanas	
2º Ciclo (2016-2021)	Medíocre	Baixo	2.1 Difusa - Drenagem urbana	
2º Ciclo (2016-2021)	Medíocre	Baixo	4.1.4 Alteração física canal / leito / galeria ripícola / margem das massas de água - Outros	
Classificação do estado global				
1º Ciclo			2º Ciclo	
Inferior a Bom			Inferior a Bom	
Avaliação das Zonas Protegidas				
Designação		Ciclo de Planeamento		
		1º Ciclo	2º Ciclo	

Objetivos Ambientais	
Ciclo de Planeamento	
1º Ciclo	Inferior a Bom
Ano	2016-2021
Prorrogação ou derrogação	Artigo 4.º (4) - Exequibilidade técnica
Justificação	A escala das melhorias necessárias só pode, por razões de exequibilidade técnica em reduzir as pressões, ser realizada por fases que excedam o calendário estabelecido, estando prevista a sua implementação até 2021
2º Ciclo	Inferior a Bom
Ano	2022-2027
Prorrogação ou derrogação	Artigo 4.º (4) - Exequibilidade técnica
Justificação	Recuperação reduzida dos ecossistemas aquáticos em massas de água sujeitas a pressões prolongadas.

Observações

Medidas do 1º Ciclo de Planeamento		
Medida	Estado de implementação	
Código - Designação	Ano	Estado
SUP_E279_AT3-RH5 Reabilitação e requalificação de linhas de água	2015	Em execução
SUP_E311_AT6-RH5 SIARL - Sistema de Informação de Apoio à Reposição da Legalidade	2015	Executada
SUP_E345_AT4-RH5 Realização de planos de gestão de lamas e efluentes pecuários	2015	Em execução
SUP_P359_AT4-RH5 Aumento do nível de atendimento dos sistemas de tratamento de águas residuais	2015	Executada
SUP_P360_AT3-RH5 Desenvolvimento de Planos de Gestão dos Riscos de Inundações.	2015	Em execução
SUP_P361_AT1-RH5 Complemento dos sistemas de classificação do estado ecológico e do potencial ecológico das massas de água superficiais.	2015	Em execução
SUP_P37_AT2-RH5 Desenvolvimento de um estudo para identificação das zonas potenciais para a reutilização de águas residuais urbanas tratadas e de águas pluviais	2015	Em execução
SUP_P431_AT1-RH5 Elaboração de um Manual sobre o Regime Jurídico da Utilização dos Recursos Hídricos na Perspetiva Contraordenacional	2015	Executada
SUP_P433_AT3-RH5 Reforço de Meios de Fiscalização do SEPNA para o combate à pesca ilegal de espécies migradoras	2015	Executada
SUP_P443_AT1-RH5 Reavaliação do Título de Utilização dos Recursos Hídricos (TURH) emitidos para os setores de atividades suscetíveis de causar poluição por substâncias perigosas	2015	Em execução
SUP_P449_AT3-RH5 Demarcação de troços navegáveis e fluatáveis	2015	Em execução
SUP_P450_AT4-RH5 Definir limites de descarga para as unidades industriais ligadas aos coletores municipais	2015	Em execução
SUP_P488_AT3-RH5 Atualização do levantamento do potencial de produção em mini-hídricas	2015	Executada
SUP_SUB_E334_AT7-RH5 Implementação da recomendação tarifária ERSAR n.º 2/2010	2015	Em execução
SUP_SUB_E62_AT7-RH5 Publicação do Diploma do regime económico e financeiro dos recursos hídricos e respetiva implementação	2015	Executada
SUP_SUB_E63_AT5-RH5 Fiscalização de unidades com títulos de utilização emitidos	2015	Em execução
SUP_SUB_P2_AT4-RH5 Garantia de boas condições agrícolas e ambientais	2015	Em execução
SUP_SUB_P25_AT1-RH5 Implementação e acompanhamento do Regime de Exercício da	2015	Em execução

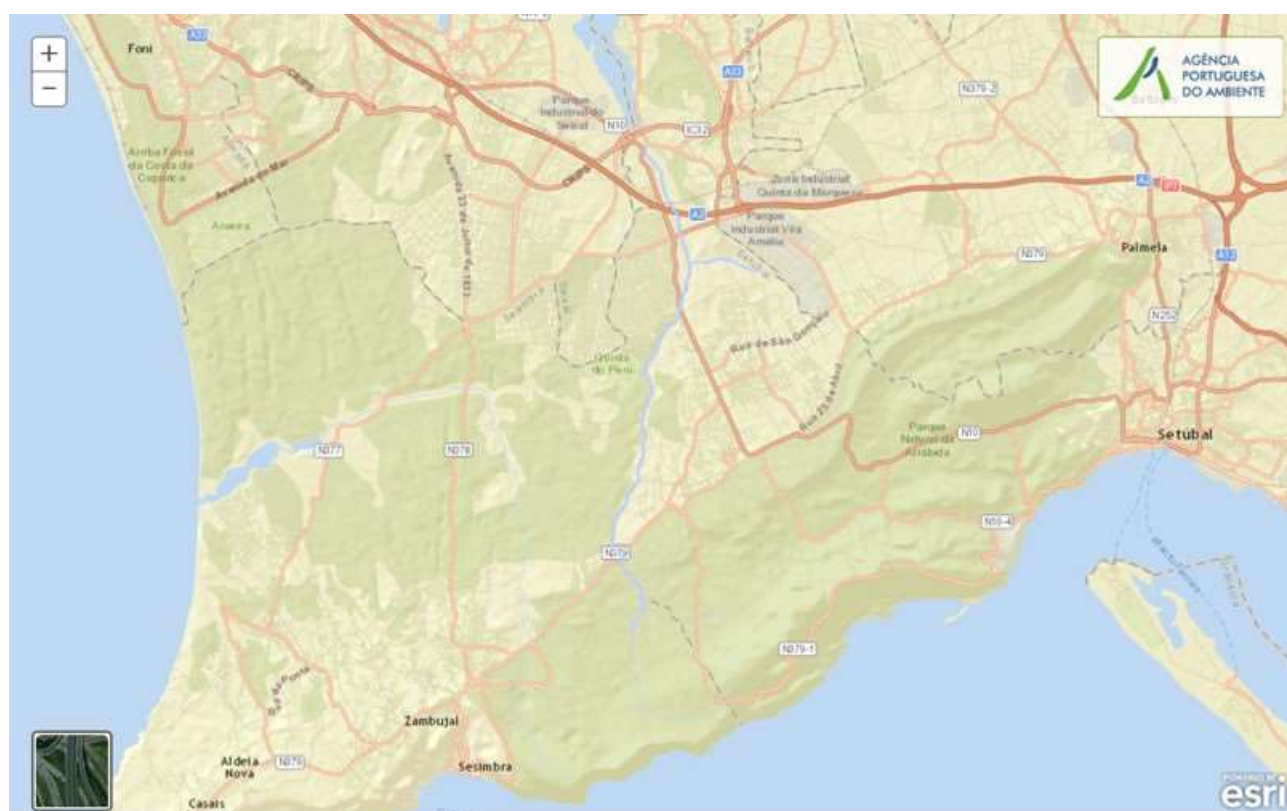
Medidas do 1º Ciclo de Planeamento		
Medida	Estado de implementação	
Código - Designação	Ano	Estado
Atividade Industrial (REAI)		
SUP_SUB_P269_AT4-RH5 Implementação de um sistema integrado de gestão dos Títulos de Utilização dos Recursos Hídricos (TURH)	2015	Executada
SUP_SUB_P32_AT5-RH5 Definição de programa plurianual de fiscalização	2015	Em execução
SUP_SUB_P337_AT6-RH5 Desenvolvimento de ações de sensibilização e formação	2015	Executada
SUP_SUB_P346_AT5-RH5 Reforço da monitorização da qualidade da água para abastecimento público	2015	Executada
SUP_SUB_P36_AT4-RH5 Estudo para identificação de aglomerados onde é viável a adoção de soluções eficazes de drenagem e tratamento de águas residuais	2015	Em execução
SUP_SUB_P368_AT4-RH5 Integração dos dados relativos aos níveis de tratamento das águas destinadas ao consumo humano	2015	Em execução
SUP_SUB_P39_AT4-RH5 Implementação e acompanhamento do Regime de Exercício da Atividade Pecuária (REAP)	2015	Em execução
SUP_SUB_P422_AT1-RH5 Publicação do Regime de Utilização dos Recursos Hídricos e respetiva implementação - Decreto-Lei n.º 226-A/2007, de 31 de maio	2015	Executada
SUP_SUB_P424_AT1-RH5 Regularização excecional das utilizações dos recursos hídricos do Decreto-Lei n.º 226A/2007, de 31 de maio	2015	Executada
SUP_SUB_P425_AT1-RH5 Aplicação conjunta das disposições previstas na legislação relativa à responsabilidade ambiental	2015	Executada
SUP_SUB_P427_AT5-RH5 Otimização das redes de monitorização de avaliação do estado das massas de água e das zonas protegidas	2015	Executada
SUP_SUB_P480_AT4-RH5 Aplicação da recomendação IRAR nº 1/2007, gestão de fossas sépticas no âmbito de soluções particulares de disposição de águas residuais	2015	Em execução
SUP_SUB_P9_AT2-RH5 Balanço e reprogramação do Programa Nacional para o Uso Eficiente da água (PNUEA)	2015	Em execução
SUP_E415_AT4-RH5 Remodelação da ETAR de Fernão Ferro	2015	Executada
SUP_E54_AT3-RH5 Elaboração do projeto do “Guia metodológico para elaboração do Plano de Gestão de Risco de Inundações para Zonas Urbanas	2015	Não executada
SUP_P332_AT7-RH5 Estudo para avaliação de custos de escassez e aplicação de coeficientes de escassez diferenciados por bacia no cálculo da Taxa Recursos Hídricos (TRH)	2015	Não executada
SUP_P343_AT4-RH5 Estudo complementar para avaliação do impacte das pressões	2015	Não executada
SUP_P430_AT5-RH5 Estudo do impacto das alterações climáticas no cumprimento dos	2015	Não executada

Medidas do 1º Ciclo de Planeamento		
Medida	Estado de implementação	
Código - Designação	Ano	Estado
objetivos ambientais		
SUP_P434_AT7-RH5 Análise da viabilidade de implementação de um plano para restabelecimento da conectividade dos cursos de água para a fauna piscícola	2015	Não executada
SUP_P448_AT3-RH5 Definição de áreas a preservar ao nível das bacias hidrográficas	2015	Não executada
SUP_SUB_P265_AT5-RH5 Acompanhamento dos impactes nas massas de água em resultado da implementação do Decreto-Lei n.º 276/2009, de 2 de outubro	2015	Não executada
SUP_SUB_P28_AT4-RH5 Implementação e acompanhamento da Estratégia Nacional de Efluentes Agropecuários e Agroindustriais (ENEAPAI) no atual enquadramento legal	2015	Não executada
SUP_SUB_P364_AT3-RH5 Identificação de reservas estratégicas para fazer face a situações de escassez	2015	Não executada
SUP_SUB_P367_AT4-RH5 Identificação das áreas condicionadas à utilização agrícola de lamas de depuração e efluentes pecuários	2015	Não executada
SUP_SUB_P426_AT1-RH5 Regulamentação da Lei da Água	2015	Não executada
SUP_SUB_P440_AT3-RH5 Sistema de Previsão e Gestão de Secas	2015	Não executada
SUP_E280_AT5-RH5 Recuperação das populações de peixes migradores no rio Tejo	2015	Não executada

Medidas do 2º Ciclo de Planeamento		
Medida	Programação Física	
Código - Designação	1º Ciclo	Ano
PTE1P10M01_RH5 Aplicar os critérios para a construção e/ou reabilitação de estações de lavagem de viaturas e das respetivas redes de drenagem de efluentes.	Não	2016-2021

A massa de água vai ainda beneficiar de medidas de âmbito regional, apresentadas na Parte 6 do PGRH.

Ficha de Caracterização de Massa de Água Superficial

Código: PT05TEJ1149**Nome:** Rio Coina**Categoria:** Rio**Bacia hidrográfica:** Tejo**Natureza:** Natural**Sub-bacia hidrográfica:** Tejo**Tipologia:** Depósitos Sedimentares do Tejo e Sado**Extensão da MA (km):** 17,8008**Internacional:** Não**Área da MA (km²):****Código ES:****Área da bacia da MA (km²):** 82,1368

Enquadramento Territorial

Concelhos: BARREIRO, PALMELA, SESIMBRA, SETÚBAL

Zonas Protegidas

Código	Tipo	Designação
PTCON0010	Zona designada para a proteção de habitats (Sítios de Importância Comunitária - SIC)	ARRÁBIDA/ESPICHEL

Pressões Quantitativas e Qualitativas					
<i>Captação de água por setor de atividade</i>					
Setor	Volume (hm³/ano)			Pressão Significativa	
<i>Cargas por setor de atividade (kg/ano)</i>					
Setor	CBO₅	CQO	N_{total}	P_{total}	Pressão Significativa
Indústria	1568,748	4740,328	319,697	239,975	Sim
Agrícola			18230,162	2262,254	Sim
Golfe			463,331	10,088	Não
Pecuária			8057,602	412,648	Sim
<i>Pressão Transfronteiriça</i>					
Setor	Captações (Nº)		Rejeições de águas residuais (Nº)		

Pressões Hidromorfológicas				
Tipo			Valor	
Regularização Fluvial (km)				
Barragens (N.º)			3	
<i>Barragens</i>				
Designação	Classe	Volume útil armazenado (hm³)	Dispositivos de transposição para peixes	Regime de Caudais Ecológicos
A Franco Avilez	Outras IH	0,028		
Arriaga e Cunha	Outras IH	0,038		
E Santo Silva	Outras IH			
<i>Intervenções</i>				
Tipo de intervenção			Nº	
<i>Regularização fluvial</i>				
Tipo de intervenção			Objetivo	
Atravessamento			Pontes e Pontões	

Pressões Hidromorfológicas		
<i>Transvases</i>		
Massa de água de destino (Código - Designação)	Objetivo	Caudal (m³/dia)
<i>Pressão Transfronteiriça</i>		
Tipo de pressão	Valor	

Monitorização			
Estações			
Vigilância (n.º)	Operacional (n.º)	Hidrométrica (n.º)	Sedimentológica (n.º)
0	1	0	0

Avaliação do Estado		
<i>Elementos de qualidade</i>		
Tipo de Elemento	Classificação	Parâmetro
		Responsável/A recuperar
Estado/Potencial Ecológico		
Biológicos	Mau	Macroinvertebrados
Hidromorfológicos	Desconhecido/Sem informação	
Físico-Químicos Gerais	Razoável	NH4
Poluentes específicos	Desconhecido/Sem informação	
Estado Químico		
Substâncias Prioritárias e outros elementos	Desconhecido	

Classificação do estado				
Estado Químico				
Ciclo de Planeamento	Estado	Nível de confiança	Pressão(ões) responsável(eis)	Identificação da(s) Pressão(ões) responsável(eis)

Classificação do estado				
1º Ciclo (2009-2015)	Bom			
2º Ciclo (2016-2021)	Desconhecido	Sem informação		
Estado/Potencial ecológico				
Ciclo de Planeamento	Estado	Nível de confiança	Pressão(ões) responsável(eis)	Identificação da(s) Pressão(ões) responsável(eis)
1º Ciclo (2009-2015)	Mau	Baixo		
2º Ciclo (2016-2021)	Mau	Elevado	1.3 Pontual - Instalações DEI (PCIP)	
2º Ciclo (2016-2021)	Mau	Elevado	1.4 Pontual - Instalações não DEI (não PCIP)	
2º Ciclo (2016-2021)	Mau	Elevado	2.10 Difusa - Outras	Pecuária
2º Ciclo (2016-2021)	Mau	Elevado	2.2 Difusa - Agricultura	
2º Ciclo (2016-2021)	Mau	Elevado	4.1.4 Alteração física canal / leito / galeria ripícola / margem das massas de água - Outros	
Classificação do estado global				
1º Ciclo			2º Ciclo	
Inferior a Bom			Inferior a Bom	
Avaliação das Zonas Protegidas				
Designação	Ciclo de Planeamento			
	1º Ciclo	2º Ciclo		

Objetivos Ambientais	
Ciclo de Planeamento	
1º Ciclo	Inferior a Bom
Ano	2016-2021
Prorrogação ou derrogação	Artigo 4.º (4) - Exequibilidade técnica
Justificação	A escala das melhorias necessárias só pode, por razões de exequibilidade técnica em reduzir as pressões de origem tóxica, ser realizada por fases que excedam o calendário estabelecido, estando prevista a sua

Objetivos Ambientais	
	implementação até 2021.
2º Ciclo	Inferior a Bom
Ano	2022-2027
Prorrogação ou derrogação	Artigo 4.º (4) - Custo desproporcionado
Justificação	Recuperação reduzida dos ecossistemas aquáticos em massas de água sujeitas a pressões prolongadas.

Observações

Medidas do 1º Ciclo de Planeamento		
Medida	Estado de implementação	
Código - Designação	Ano	Estado
SUP_E279_AT3-RH5 Reabilitação e requalificação de linhas de água	2015	Em execução
SUP_E311_AT6-RH5 SIARL - Sistema de Informação de Apoio à Reposição da Legalidade	2015	Executada
SUP_E345_AT4-RH5 Realização de planos de gestão de lamas e efluentes pecuários	2015	Em execução
SUP_P359_AT4-RH5 Aumento do nível de atendimento dos sistemas de tratamento de águas residuais	2015	Executada
SUP_P360_AT3-RH5 Desenvolvimento de Planos de Gestão dos Riscos de Inundações.	2015	Em execução
SUP_P361_AT1-RH5 Complemento dos sistemas de classificação do estado ecológico e do potencial ecológico das massas de água superficiais.	2015	Em execução
SUP_P429_AT4-RH5 Avaliação do nível de implementação das Melhores Técnicas Disponíveis (MTD) previstas nas Licenças Ambientais	2015	Em execução
SUP_P431_AT1-RH5 Elaboração de um Manual sobre o Regime Jurídico da Utilização dos Recursos Hídricos na Perspetiva Contraordenacional	2015	Executada
SUP_P433_AT3-RH5 Reforço de Meios de Fiscalização do SEPNA para o combate à pesca ilegal de espécies migradoras	2015	Executada
SUP_P443_AT1-RH5 Reavaliação do Título de Utilização dos Recursos Hídricos (TURH) emitidos para os setores de atividades suscetíveis de causar poluição por substâncias perigosas	2015	Em execução
SUP_P449_AT3-RH5 Demarcação de troços navegáveis e fluviáveis	2015	Em execução
SUP_P450_AT4-RH5 Definir limites de descarga para as unidades industriais ligadas aos	2015	Em execução

Medidas do 1º Ciclo de Planeamento		
Medida	Estado de implementação	
Código - Designação	Ano	Estado
coletores municipais		
SUP_P488_AT3-RH5 Atualização do levantamento do potencial de produção em mini-hídricas	2015	Executada
SUP_P494_AT4-RH5 Aumento do nível de atendimento dos sistemas de drenagem de águas residuais	2015	Executada
SUP_SUB_E334_AT7-RH5 Implementação da recomendação tarifária ERSAR n.º 2/2010	2015	Em execução
SUP_SUB_E62_AT7-RH5 Publicação do Diploma do regime económico e financeiro dos recursos hídricos e respetiva implementação	2015	Executada
SUP_SUB_E63_AT5-RH5 Fiscalização de unidades com títulos de utilização emitidos	2015	Em execução
SUP_SUB_P2_AT4-RH5 Garantia de boas condições agrícolas e ambientais	2015	Em execução
SUP_SUB_P25_AT1-RH5 Implementação e acompanhamento do Regime de Exercício da Atividade Industrial (REAL)	2015	Em execução
SUP_SUB_P269_AT4-RH5 Implementação de um sistema integrado de gestão dos Títulos de Utilização dos Recursos Hídricos (TURH)	2015	Executada
SUP_SUB_P32_AT5-RH5 Definição de programa plurianual de fiscalização	2015	Em execução
SUP_SUB_P337_AT6-RH5 Desenvolvimento de ações de sensibilização e formação	2015	Executada
SUP_SUB_P346_AT5-RH5 Reforço da monitorização da qualidade da água para abastecimento público	2015	Executada
SUP_SUB_P36_AT4-RH5 Estudo para identificação de aglomerados onde é viável a adoção de soluções eficazes de drenagem e tratamento de águas residuais	2015	Em execução
SUP_SUB_P368_AT4-RH5 Integração dos dados relativos aos níveis de tratamento das águas destinadas ao consumo humano	2015	Em execução
SUP_SUB_P39_AT4-RH5 Implementação e acompanhamento do Regime de Exercício da Atividade Pecuária (REAP)	2015	Em execução
SUP_SUB_P422_AT1-RH5 Publicação do Regime de Utilização dos Recursos Hídricos e respetiva implementação - Decreto-Lei n.º 226-A/2007, de 31 de maio	2015	Executada
SUP_SUB_P424_AT1-RH5 Regularização excecional das utilizações dos recursos hídricos do Decreto-Lei n.º 226A/2007, de 31 de maio	2015	Executada
SUP_SUB_P425_AT1-RH5 Aplicação conjunta das disposições previstas na legislação relativa à responsabilidade ambiental	2015	Executada
SUP_SUB_P427_AT5-RH5 Otimização das redes de monitorização de avaliação do estado das massas de água e das zonas protegidas	2015	Executada

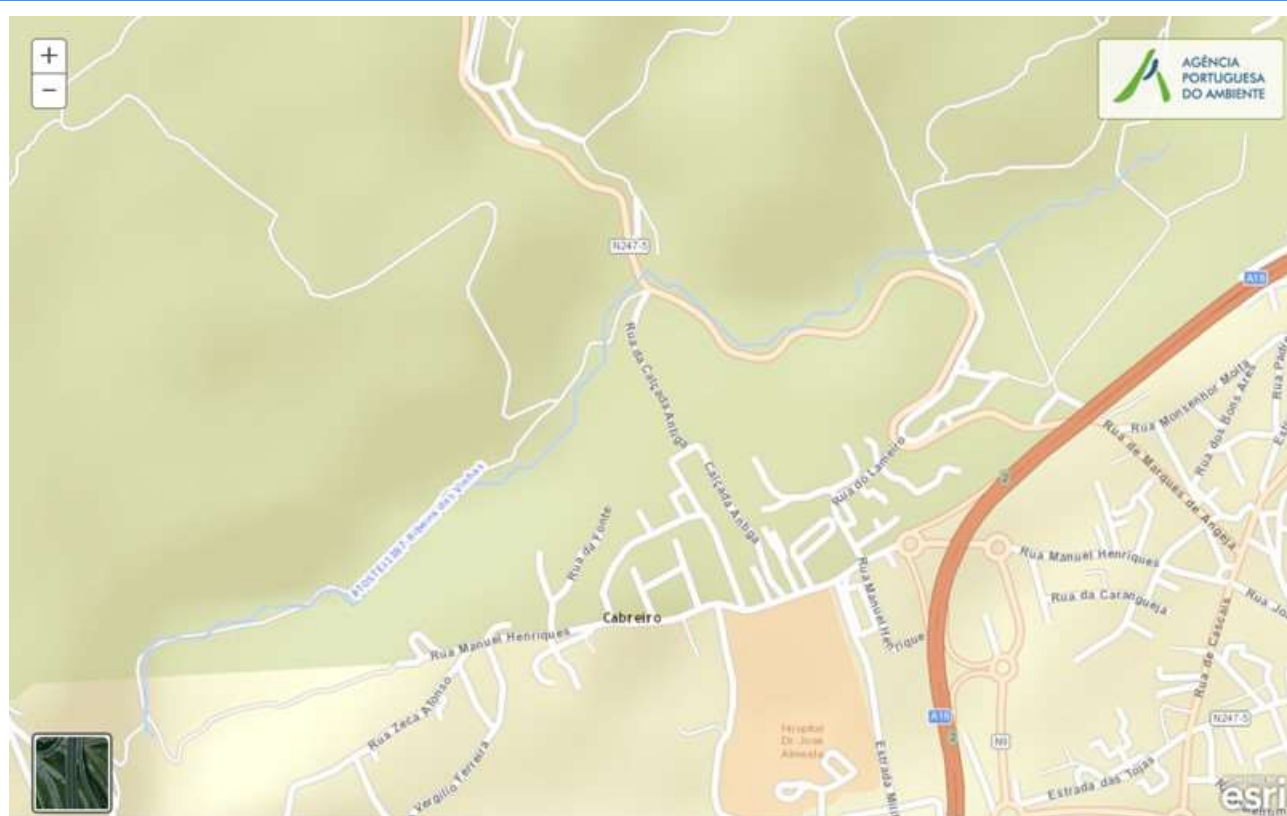
Medidas do 1º Ciclo de Planeamento		
Medida	Estado de implementação	
Código - Designação	Ano	Estado
SUP_SUB_P480_AT4-RH5 Aplicação da recomendação IRAR nº 1/2007, gestão de fossas sépticas no âmbito de soluções particulares de disposição de águas residuais	2015	Em execução
SUP_SUB_P9_AT2-RH5 Balanço e reprogramação do Programa Nacional para o Uso Eficiente da água (PNUEA)	2015	Em execução
SUP_E54_AT3-RH5 Elaboração do projeto do “Guia metodológico para elaboração do Plano de Gestão de Risco de Inundações para Zonas Urbanas	2015	Não executada
SUP_P332_AT7-RH5 Estudo para avaliação de custos de escassez e aplicação de coeficientes de escassez diferenciados por bacia no cálculo da Taxa Recursos Hídricos (TRH)	2015	Não executada
SUP_P343_AT4-RH5 Estudo complementar para avaliação do impacte das pressões	2015	Não executada
SUP_P430_AT5-RH5 Estudo do impacto das alterações climáticas no cumprimento dos objetivos ambientais	2015	Não executada
SUP_P434_AT7-RH5 Análise da viabilidade de implementação de um plano para restabelecimento da conectividade dos cursos de água para a fauna piscícola	2015	Não executada
SUP_P448_AT3-RH5 Definição de áreas a preservar ao nível das bacias hidrográficas	2015	Não executada
SUP_SUB_P265_AT5-RH5 Acompanhamento dos impactes nas massas de água em resultado da implementação do Decreto-Lei n.º 276/2009, de 2 de outubro	2015	Não executada
SUP_SUB_P28_AT4-RH5 Implementação e acompanhamento da Estratégia Nacional de Efluentes Agropecuários e Agroindustriais (ENEAPAI) no atual enquadramento legal	2015	Não executada
SUP_SUB_P364_AT3-RH5 Identificação de reservas estratégicas para fazer face a situações de escassez	2015	Não executada
SUP_SUB_P367_AT4-RH5 Identificação das áreas condicionadas à utilização agrícola de lamas de depuração e efluentes pecuários	2015	Não executada
SUP_SUB_P426_AT1-RH5 Regulamentação da Lei da Água	2015	Não executada
SUP_SUB_P440_AT3-RH5 Sistema de Previsão e Gestão de Secas	2015	Não executada
SUP_E280_AT5-RH5 Recuperação das populações de peixes migradores no rio Tejo	2015	Não executada

Medidas do 2º Ciclo de Planeamento		
Medida	Programação Física	
Código - Designação	1º Ciclo	Ano
PTE1P06M11_RH5 Condicionantes à valorização agrícola de lamas de depuração e	Não	2016-2021

<i>Medidas do 2º Ciclo de Planeamento</i>		
<i>Medida</i>		<i>Programação Física</i>
<i>Código - Designação</i>	<i>1º Ciclo</i>	<i>Ano</i>
efluentes pecuários		

A massa de água vai ainda beneficiar de medidas de âmbito regional, apresentadas na Parte 6 do PGRH.

Ficha de Caracterização de Massa de Água Superficial

Código: PT05TEJ1187**Nome:** Ribeira das Vinhas**Categoria:** Rio**Bacia hidrográfica:** Tejo**Natureza:** Natural**Sub-bacia hidrográfica:** Costeiras entre o Oeste2 e o Tejo**Tipologia:** Rios Montanhosos do Sul**Extensão da MA (km):** 2,4422**Internacional:** Não**Área da MA (km²):****Código ES:****Área da bacia da MA (km²):** 22,4625

Enquadramento Territorial

Concelhos: CASCAIS, SINTRA

Zonas Protegidas

Código	Tipo	Designação
PTA718056065	Zona designada para a captação de água destinada ao consumo humano	RIO DA MULA
PTCON008	Zona designada para a proteção de habitats (Sítios de Importância Comunitária - SIC)	SINTRA/CASCAIS

Pressões Quantitativas e Qualitativas					
<i>Captação de água por setor de atividade</i>					
Setor		Volume (hm³/ano)		Pressão Significativa	
Urbano		0,199		Não	
<i>Cargas por setor de atividade (kg/ano)</i>					
Setor	CBO₅	CQO	N_{total}	P_{total}	Pressão Significativa
Agrícola			3925,811	220,555	Não
Golfe			802,358	17,469	Não
Pecuária			1637,822	86,056	Não
<i>Pressão Transfronteiriça</i>					
Setor		Captações (Nº)		Rejeições de águas residuais (Nº)	

Pressões Hidromorfológicas				
Tipo			Valor	
Regularização Fluvial (km)				
Barragens (N.º)			2	
<i>Barragens</i>				
Designação	Classe	Volume útil armazenado (hm³)	Dispositivos de transposição para peixes	Regime de Caudais Ecológicos
Lagoa Azul	Barragens (RSB)			
Rio da Mula	Grandes Barragens (RSB)	0,23		A implementar
<i>Intervenções</i>				
Tipo de intervenção			Nº	
<i>Regularização fluvial</i>				
Tipo de intervenção			Objetivo	
Atravessamento			Pontes e Pontões	
<i>Transvases</i>				
Massa de água de destino		Objetivo		Caudal (m³/dia)

Pressões Hidromorfológicas		
(Código - Designação)		
Pressão Transfronteiriça		
Tipo de pressão		Valor

Monitorização			
Estações			
Vigilância (n.º)	Operacional (n.º)	Hidrométrica (n.º)	Sedimentológica (n.º)
1	0	0	0

Avaliação do Estado		
Elementos de qualidade		
Tipo de Elemento	Classificação	Parâmetro
		Responsável/A recuperar
Estado/Potencial Ecológico		
Biológicos	Bom	
Hidromorfológicos	Bom	
Físico-Químicos Gerais	Bom	
Poluentes específicos	Desconhecido/Sem informação	
Estado Químico		
Substâncias Prioritárias e outros elementos	Desconhecido	

Classificação do estado				
Estado Químico				
Ciclo de Planeamento	Estado	Nível de confiança	Pressão(ões) responsável(eis)	Identificação da(s) Pressão(ões) responsável(eis)
1º Ciclo (2009-2015)	Bom			
2º Ciclo (2016-2021)	Desconhecido	Sem informação		

Classificação do estado				
Estado/Potencial ecológico				
Ciclo de Planeamento	Estado	Nível de confiança	Pressão(ões) responsável(eis)	Identificação da(s) Pressão(ões) responsável(eis)
1º Ciclo (2009-2015)	Razoável	Baixo		
2º Ciclo (2016-2021)	Bom	Elevado		
Classificação do estado global				
1º Ciclo			2º Ciclo	
Inferior a Bom			Bom e Superior	
Avaliação das Zonas Protegidas				
Designação	Ciclo de Planeamento			
	1º Ciclo		2º Ciclo	

Objetivos Ambientais	
Ciclo de Planeamento	
1º Ciclo	Inferior a Bom
Ano	2015
Prorrogação ou derrogação	
Justificação	
2º Ciclo	Bom e superior
Ano	2015
Prorrogação ou derrogação	
Justificação	

Observações

Medidas do 1º Ciclo de Planeamento		
Medida	Estado de implementação	
Código - Designação	Ano	Estado
SUP_E279_AT3-RH5 Reabilitação e requalificação de linhas de água	2015	Em execução
SUP_E311_AT6-RH5 SIARL - Sistema de Informação de Apoio à Reposição da Legalidade	2015	Executada
SUP_E345_AT4-RH5 Realização de planos de gestão de lamas e efluentes pecuários	2015	Em execução
SUP_P263_AT3-RH5 Definição de um regime de caudais ecológicos para cada aproveitamento hidráulico	2015	Em execução
SUP_P360_AT3-RH5 Desenvolvimento de Planos de Gestão dos Riscos de Inundações.	2015	Em execução
SUP_P361_AT1-RH5 Complemento dos sistemas de classificação do estado ecológico e do potencial ecológico das massas de água superficiais.	2015	Em execução
SUP_P431_AT1-RH5 Elaboração de um Manual sobre o Regime Jurídico da Utilização dos Recursos Hídricos na Perspetiva Contraordenacional	2015	Executada
SUP_P433_AT3-RH5 Reforço de Meios de Fiscalização do SEPNA para o combate à pesca ilegal de espécies migradoras	2015	Executada
SUP_P443_AT1-RH5 Reavaliação do Título de Utilização dos Recursos Hídricos (TURH) emitidos para os setores de atividades suscetíveis de causar poluição por substâncias perigosas	2015	Em execução
SUP_P449_AT3-RH5 Demarcação de troços navegáveis e fluviáveis	2015	Em execução
SUP_P450_AT4-RH5 Definir limites de descarga para as unidades industriais ligadas aos coletores municipais	2015	Em execução
SUP_P488_AT3-RH5 Atualização do levantamento do potencial de produção em mini-hídricas	2015	Executada
SUP_SUB_E334_AT7-RH5 Implementação da recomendação tarifária ERSAR n.º 2/2010	2015	Em execução
SUP_SUB_E376_AT4-RH5 Delimitação e publicação dos perímetros de proteção das captações de água superficiais e subterrâneas para abastecimento público	2015	Em execução
SUP_SUB_E377_AT4-RH5 Aplicação das portarias relativas aos perímetros de proteção das captações para abastecimento público	2015	Em execução
SUP_SUB_E62_AT7-RH5 Publicação do Diploma do regime económico e financeiro dos recursos hídricos e respetiva implementação	2015	Executada
SUP_SUB_E63_AT5-RH5 Fiscalização de unidades com títulos de utilização emitidos	2015	Em execução
SUP_SUB_E93_AT5-RH5 Monitorizações de Controlo Periódico e Ações de tratamento de efluentes nas áreas mineiras	2015	Executada
SUP_SUB_P2_AT4-RH5 Garantia de boas condições agrícolas e ambientais	2015	Em execução
SUP_SUB_P25_AT1-RH5 Implementação e acompanhamento do Regime de Exercício da	2015	Em execução

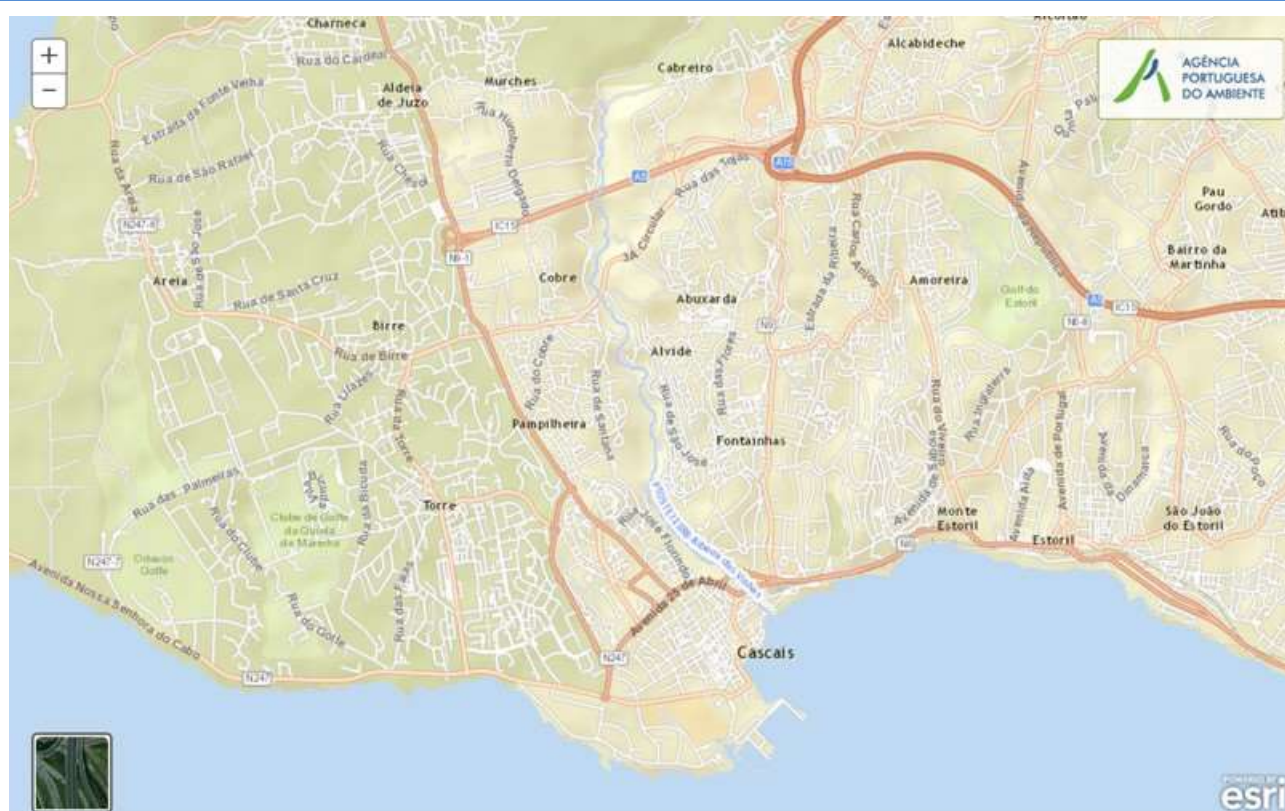
Medidas do 1º Ciclo de Planeamento		
Medida	Estado de implementação	
Código - Designação	Ano	Estado
Atividade Industrial (REAI)		
SUP_SUB_P269_AT4-RH5 Implementação de um sistema integrado de gestão dos Títulos de Utilização dos Recursos Hídricos (TURH)	2015	Executada
SUP_SUB_P32_AT5-RH5 Definição de programa plurianual de fiscalização	2015	Em execução
SUP_SUB_P337_AT6-RH5 Desenvolvimento de ações de sensibilização e formação	2015	Executada
SUP_SUB_P339_AT4-RH5 Implementação de planos de segurança da água para consumo humano	2015	Em execução
SUP_SUB_P346_AT5-RH5 Reforço da monitorização da qualidade da água para abastecimento público	2015	Executada
SUP_SUB_P36_AT4-RH5 Estudo para identificação de aglomerados onde é viável a adoção de soluções eficazes de drenagem e tratamento de águas residuais	2015	Em execução
SUP_SUB_P368_AT4-RH5 Integração dos dados relativos aos níveis de tratamento das águas destinadas ao consumo humano	2015	Em execução
SUP_SUB_P39_AT4-RH5 Implementação e acompanhamento do Regime de Exercício da Atividade Pecuária (REAP)	2015	Em execução
SUP_SUB_P422_AT1-RH5 Publicação do Regime de Utilização dos Recursos Hídricos e respetiva implementação - Decreto-Lei n.º 226-A/2007, de 31 de maio	2015	Executada
SUP_SUB_P424_AT1-RH5 Regularização excecional das utilizações dos recursos hídricos do Decreto-Lei n.º 226A/2007, de 31 de maio	2015	Executada
SUP_SUB_P425_AT1-RH5 Aplicação conjunta das disposições previstas na legislação relativa à responsabilidade ambiental	2015	Executada
SUP_SUB_P427_AT5-RH5 Otimização das redes de monitorização de avaliação do estado das massas de água e das zonas protegidas	2015	Executada
SUP_SUB_P480_AT4-RH5 Aplicação da recomendação IRAR nº 1/2007, gestão de fossas sépticas no âmbito de soluções particulares de disposição de águas residuais	2015	Em execução
SUP_SUB_P9_AT2-RH5 Balanço e reprogramação do Programa Nacional para o Uso Eficiente da água (PNUEA)	2015	Em execução
SUP_E54_AT3-RH5 Elaboração do projeto do “Guia metodológico para elaboração do Plano de Gestão de Risco de Inundações para Zonas Urbanas	2015	Não executada
SUP_P332_AT7-RH5 Estudo para avaliação de custos de escassez e aplicação de coeficientes de escassez diferenciados por bacia no cálculo da Taxa Recursos Hídricos (TRH)	2015	Não executada
SUP_P343_AT4-RH5 Estudo complementar para avaliação do impacte das pressões	2015	Não executada

Medidas do 1º Ciclo de Planeamento		
Medida	Estado de implementação	
Código - Designação	Ano	Estado
SUP_P430_AT5-RH5 Estudo do impacto das alterações climáticas no cumprimento dos objetivos ambientais	2015	Não executada
SUP_P434_AT7-RH5 Análise da viabilidade de implementação de um plano para restabelecimento da conectividade dos cursos de água para a fauna piscícola	2015	Não executada
SUP_P448_AT3-RH5 Definição de áreas a preservar ao nível das bacias hidrográficas	2015	Não executada
SUP_SUB_P265_AT5-RH5 Acompanhamento dos impactes nas massas de água em resultado da implementação do Decreto-Lei n.º 276/2009, de 2 de outubro	2015	Não executada
SUP_SUB_P28_AT4-RH5 Implementação e acompanhamento da Estratégia Nacional de Efluentes Agropecuários e Agroindustriais (ENEAPAI) no atual enquadramento legal	2015	Não executada
SUP_SUB_P364_AT3-RH5 Identificação de reservas estratégicas para fazer face a situações de escassez	2015	Não executada
SUP_SUB_P367_AT4-RH5 Identificação das áreas condicionadas à utilização agrícola de lamas de depuração e efluentes pecuários	2015	Não executada
SUP_SUB_P426_AT1-RH5 Regulamentação da Lei da Água	2015	Não executada
SUP_SUB_P440_AT3-RH5 Sistema de Previsão e Gestão de Secas	2015	Não executada

Medidas do 2º Ciclo de Planeamento		
Medida	Programação Física	
Código - Designação	1º Ciclo	Ano

A massa de água vai ainda beneficiar de medidas de âmbito regional, apresentadas na Parte 6 do PGRH.

Ficha de Caracterização de Massa de Água Superficial

Código: PT05TEJ1188**Nome:** Ribeira das Vinhas**Categoria:** Rio**Bacia hidrográfica:** Tejo**Natureza:** Natural**Sub-bacia hidrográfica:** Costeiras entre o Oeste2 e o Tejo**Tipologia:** Rios Montanhosos do Sul**Extensão da MA (km):** 4,4258**Internacional:** Não**Área da MA (km²):****Código ES:****Área da bacia da MA (km²):** 4,8273

Enquadramento Territorial

Concelhos: CASCAIS

Zonas Protegidas

Código	Tipo	Designação
--------	------	------------

Pressões Quantitativas e Qualitativas					
<i>Captação de água por setor de atividade</i>					
Setor		Volume (hm³/ano)		Pressão Significativa	
<i>Cargas por setor de atividade (kg/ano)</i>					
Setor	CBO₅	CQO	N_{total}	P_{total}	Pressão Significativa
Agrícola			625,575	99,33	Não
Pecuária			75,455	3,899	Não
<i>Pressão Transfronteiriça</i>					
Setor		Captações (Nº)		Rejeições de águas residuais (Nº)	

Pressões Hidromorfológicas				
Tipo			Valor	
<i>Barragens</i>				
Designação	Classe	Volume útil armazenado (hm³)	Dispositivos de transposição para peixes	Regime de Caudais Ecológicos
<i>Intervenções</i>				
Tipo de intervenção			Nº	
<i>Regularização fluvial</i>				
Tipo de intervenção			Objetivo	
<i>Transvases</i>				
Massa de água de destino (Código - Designação)		Objetivo		Caudal (m³/dia)
<i>Pressão Transfronteiriça</i>				
Tipo de pressão			Valor	

Monitorização			
Estações			
Vigilância (n.º)	Operacional (n.º)	Hidrométrica (n.º)	Sedimentológica (n.º)

Monitorização			
0	0	0	0

Avaliação do Estado		
Elementos de qualidade		
Tipo de Elemento	Classificação	Parâmetro
		Responsável/A recuperar
Estado/Potencial Ecológico		
Biológicos	Desconhecido/Sem informação	
Hidromorfológicos	Desconhecido/Sem informação	
Físico-Químicos Gerais	Desconhecido/Sem informação	
Poluentes específicos	Desconhecido/Sem informação	
Estado Químico		
Substâncias Prioritárias e outros elementos	Desconhecido	

Classificação do estado				
Estado Químico				
Ciclo de Planeamento	Estado	Nível de confiança	Pressão(ões) responsável(eis)	Identificação da(s) Pressão(ões) responsável(eis)
1º Ciclo (2009-2015)	Bom			
2º Ciclo (2016-2021)	Desconhecido	Sem informação		
Estado/Potencial ecológico				
Ciclo de Planeamento	Estado	Nível de confiança	Pressão(ões) responsável(eis)	Identificação da(s) Pressão(ões) responsável(eis)
1º Ciclo (2009-2015)	Razoável	Baixo		
2º Ciclo (2016-2021)	Razoável	Baixo	2.1 Difusa - Drenagem urbana	

Classificação do estado				
2º Ciclo (2016-2021)	Razoável	Baixo	2.6 Difusa - Águas residuais não ligadas à rede de drenagem	
2º Ciclo (2016-2021)	Razoável	Baixo	4.1.4 Alteração física canal / leito / galeria ripícola / margem das massas de água - Outros	
Classificação do estado global				
1º Ciclo			2º Ciclo	
Inferior a Bom			Inferior a Bom	
Avaliação das Zonas Protegidas				
Designação		Ciclo de Planeamento		
		1º Ciclo	2º Ciclo	

Objetivos Ambientais	
Ciclo de Planeamento	
1º Ciclo	Inferior a Bom
Ano	2015
Prorrogação ou derrogação	
Justificação	
2º Ciclo	Inferior a Bom
Ano	2016-2021
Prorrogação ou derrogação	Artigo 4.º (4) - Condições naturais
Justificação	Intervenções nos sistemas de saneamento que não foram concluídas antes de 2015. Medidas de restauração ecológica que proporcionam impactos positivos graduais, com resultados a médio prazo.

Observações

Medidas do 1º Ciclo de Planeamento		
Medida	Estado de implementação	
Código - Designação	Ano	Estado
SUP_E279_AT3-RH5 Reabilitação e requalificação de linhas de água	2015	Em execução
SUP_E311_AT6-RH5 SIARL - Sistema de Informação de Apoio à Reposição da Legalidade	2015	Executada
SUP_E345_AT4-RH5 Realização de planos de gestão de lamas e efluentes pecuários	2015	Em execução
SUP_P360_AT3-RH5 Desenvolvimento de Planos de Gestão dos Riscos de Inundações.	2015	Em execução
SUP_P361_AT1-RH5 Complemento dos sistemas de classificação do estado ecológico e do potencial ecológico das massas de água superficiais.	2015	Em execução
SUP_P431_AT1-RH5 Elaboração de um Manual sobre o Regime Jurídico da Utilização dos Recursos Hídricos na Perspetiva Contraordenacional	2015	Executada
SUP_P433_AT3-RH5 Reforço de Meios de Fiscalização do SEPNA para o combate à pesca ilegal de espécies migradoras	2015	Executada
SUP_P443_AT1-RH5 Reavaliação do Título de Utilização dos Recursos Hídricos (TURH) emitidos para os setores de atividades suscetíveis de causar poluição por substâncias perigosas	2015	Em execução
SUP_P449_AT3-RH5 Demarcação de troços navegáveis e fluviáveis	2015	Em execução
SUP_P450_AT4-RH5 Definir limites de descarga para as unidades industriais ligadas aos coletores municipais	2015	Em execução
SUP_P488_AT3-RH5 Atualização do levantamento do potencial de produção em mini-hídricas	2015	Executada
SUP_SUB_E334_AT7-RH5 Implementação da recomendação tarifária ERSAR n.º 2/2010	2015	Em execução
SUP_SUB_E62_AT7-RH5 Publicação do Diploma do regime económico e financeiro dos recursos hídricos e respetiva implementação	2015	Executada
SUP_SUB_E63_AT5-RH5 Fiscalização de unidades com títulos de utilização emitidos	2015	Em execução
SUP_SUB_P2_AT4-RH5 Garantia de boas condições agrícolas e ambientais	2015	Em execução
SUP_SUB_P25_AT1-RH5 Implementação e acompanhamento do Regime de Exercício da Atividade Industrial (REAI)	2015	Em execução
SUP_SUB_P269_AT4-RH5 Implementação de um sistema integrado de gestão dos Títulos de Utilização dos Recursos Hídricos (TURH)	2015	Executada
SUP_SUB_P32_AT5-RH5 Definição de programa plurianual de fiscalização	2015	Em execução
SUP_SUB_P337_AT6-RH5 Desenvolvimento de ações de sensibilização e formação	2015	Executada
SUP_SUB_P346_AT5-RH5 Reforço da monitorização da qualidade da água para abastecimento público	2015	Executada

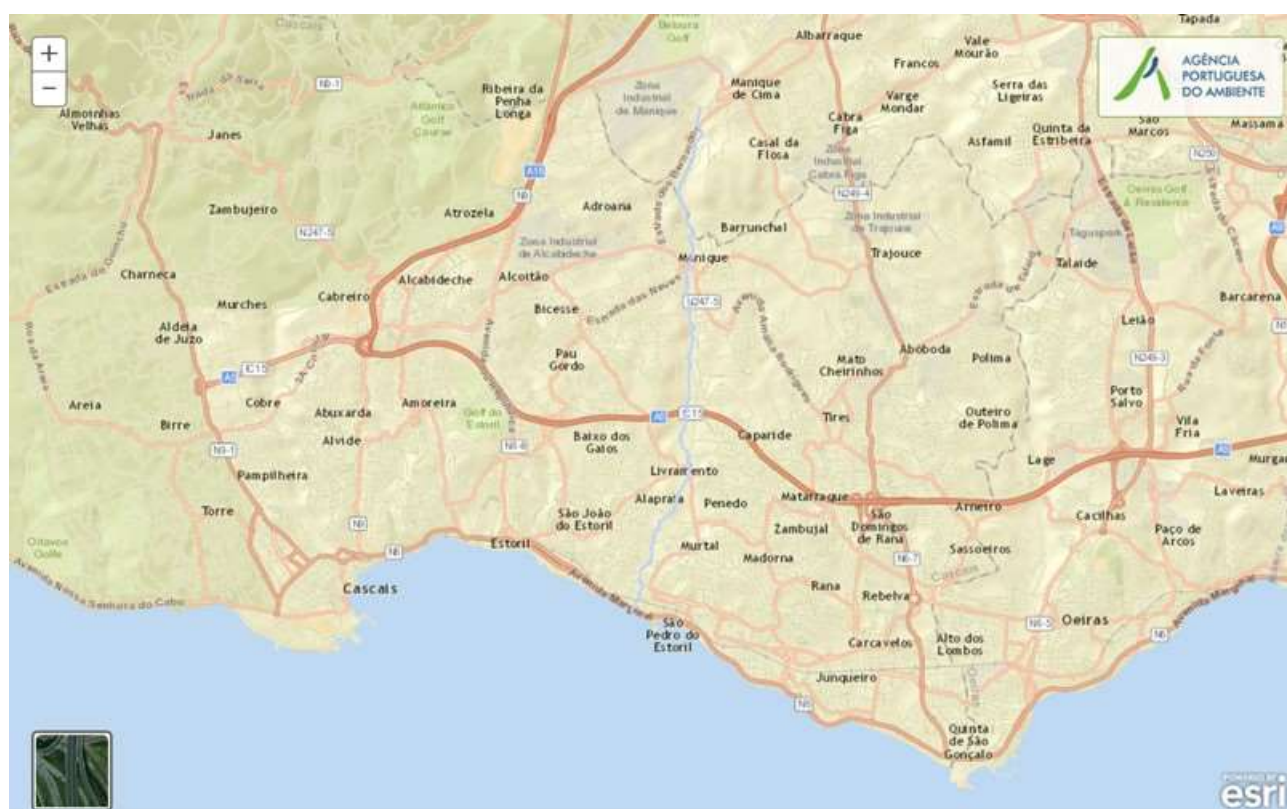
Medidas do 1º Ciclo de Planeamento		
Medida	Estado de implementação	
Código - Designação	Ano	Estado
SUP_SUB_P36_AT4-RH5 Estudo para identificação de aglomerados onde é viável a adoção de soluções eficazes de drenagem e tratamento de águas residuais	2015	Em execução
SUP_SUB_P368_AT4-RH5 Integração dos dados relativos aos níveis de tratamento das águas destinadas ao consumo humano	2015	Em execução
SUP_SUB_P39_AT4-RH5 Implementação e acompanhamento do Regime de Exercício da Atividade Pecuária (REAP)	2015	Em execução
SUP_SUB_P422_AT1-RH5 Publicação do Regime de Utilização dos Recursos Hídricos e respetiva implementação - Decreto-Lei n.º 226-A/2007, de 31 de maio	2015	Executada
SUP_SUB_P424_AT1-RH5 Regularização excecional das utilizações dos recursos hídricos do Decreto-Lei n.º 226A/2007, de 31 de maio	2015	Executada
SUP_SUB_P425_AT1-RH5 Aplicação conjunta das disposições previstas na legislação relativa à responsabilidade ambiental	2015	Executada
SUP_SUB_P427_AT5-RH5 Otimização das redes de monitorização de avaliação do estado das massas de água e das zonas protegidas	2015	Executada
SUP_SUB_P480_AT4-RH5 Aplicação da recomendação IRAR nº 1/2007, gestão de fossas sépticas no âmbito de soluções particulares de disposição de águas residuais	2015	Em execução
SUP_SUB_P9_AT2-RH5 Balanço e reprogramação do Programa Nacional para o Uso Eficiente da água (PNUEA)	2015	Em execução
SUP_E54_AT3-RH5 Elaboração do projeto do “Guia metodológico para elaboração do Plano de Gestão de Risco de Inundações para Zonas Urbanas	2015	Não executada
SUP_P332_AT7-RH5 Estudo para avaliação de custos de escassez e aplicação de coeficientes de escassez diferenciados por bacia no cálculo da Taxa Recursos Hídricos (TRH)	2015	Não executada
SUP_P343_AT4-RH5 Estudo complementar para avaliação do impacte das pressões	2015	Não executada
SUP_P430_AT5-RH5 Estudo do impacto das alterações climáticas no cumprimento dos objetivos ambientais	2015	Não executada
SUP_P434_AT7-RH5 Análise da viabilidade de implementação de um plano para restabelecimento da conectividade dos cursos de água para a fauna piscícola	2015	Não executada
SUP_P448_AT3-RH5 Definição de áreas a preservar ao nível das bacias hidrográficas	2015	Não executada
SUP_SUB_P265_AT5-RH5 Acompanhamento dos impactes nas massas de água em resultado da implementação do Decreto-Lei n.º 276/2009, de 2 de outubro	2015	Não executada
SUP_SUB_P28_AT4-RH5 Implementação e acompanhamento da Estratégia Nacional de Efluentes Agropecuários e Agroindustriais (ENEAPAI) no atual enquadramento legal	2015	Não executada

Medidas do 1º Ciclo de Planeamento		
Medida	Estado de implementação	
Código - Designação	Ano	Estado
SUP_SUB_P364_AT3-RH5 Identificação de reservas estratégicas para fazer face a situações de escassez	2015	Não executada
SUP_SUB_P367_AT4-RH5 Identificação das áreas condicionadas à utilização agrícola de lamas de depuração e efluentes pecuários	2015	Não executada
SUP_SUB_P426_AT1-RH5 Regulamentação da Lei da Água	2015	Não executada
SUP_SUB_P440_AT3-RH5 Sistema de Previsão e Gestão de Secas	2015	Não executada

Medidas do 2º Ciclo de Planeamento		
Medida	Programação Física	
Código - Designação	1º Ciclo	Ano
PTE1P15M01_SUP_RH5 Reabilitação dos emissários do sistema de transporte e tratamento de águas residuais em alta, nos municípios de Oeiras, Cascais e Sintra no subsistema da ETAR da Guia	Não	2016-2019

A massa de água vai ainda beneficiar de medidas de âmbito regional, apresentadas na Parte 6 do PGRH.

Ficha de Caracterização de Massa de Água Superficial

Código: PT05TEJ1189**Nome:** Ribeira de Manique**Categoria:** Rio**Bacia hidrográfica:** Tejo**Natureza:** Natural**Sub-bacia hidrográfica:** Costeiras entre o Oeste2 e o Tejo**Tipologia:** Rios Montanhosos do Sul**Extensão da MA (km):** 7,7653**Internacional:** Não**Área da MA (km²):****Código ES:****Área da bacia da MA (km²):** 20,7134

Enquadramento Territorial

Concelhos: CASCAIS, SINTRA

Zonas Protegidas

Código	Tipo	Designação
--------	------	------------

Pressões Quantitativas e Qualitativas					
<i>Captação de água por setor de atividade</i>					
Setor		Volume (hm³/ano)		Pressão Significativa	
<i>Cargas por setor de atividade (kg/ano)</i>					
Setor	CBO₅	CQO	N_{total}	P_{total}	Pressão Significativa
Agrícola			4071,448	648,427	Não
Golfe			418,922	9,121	Não
Pecuária			1626,918	85,511	Não
<i>Pressão Transfronteiriça</i>					
Setor		Captações (Nº)		Rejeições de águas residuais (Nº)	

Pressões Hidromorfológicas				
Tipo			Valor	
<i>Barragens</i>				
Designação	Classe	Volume útil armazenado (hm³)	Dispositivos de transposição para peixes	Regime de Caudais Ecológicos
<i>Intervenções</i>				
Tipo de intervenção			Nº	
<i>Regularização fluvial</i>				
Tipo de intervenção			Objetivo	
<i>Transvases</i>				
Massa de água de destino (Código - Designação)	Objetivo			Caudal (m³/dia)
<i>Pressão Transfronteiriça</i>				
Tipo de pressão			Valor	

Monitorização
Estações

Monitorização			
<i>Vigilância (n.º)</i>	<i>Operacional (n.º)</i>	<i>Hidrométrica (n.º)</i>	<i>Sedimentológica (n.º)</i>
0	0	0	0

Avaliação do Estado		
Elementos de qualidade		
<i>Tipo de Elemento</i>	<i>Classificação</i>	<i>Parâmetro</i>
		<i>Responsável/A recuperar</i>
Estado/Potencial Ecológico		
Biológicos	Desconhecido/Sem informação	
Hidromorfológicos	Desconhecido/Sem informação	
Físico-Químicos Gerais	Desconhecido/Sem informação	
Poluentes específicos	Desconhecido/Sem informação	
Estado Químico		
Substâncias Prioritárias e outros elementos	Desconhecido	

Classificação do estado				
Estado Químico				
<i>Ciclo de Planeamento</i>	<i>Estado</i>	<i>Nível de confiança</i>	<i>Pressão(ões) responsável(eis)</i>	<i>Identificação da(s) Pressão(ões) responsável(eis)</i>
1º Ciclo (2009-2015)	Bom			
2º Ciclo (2016-2021)	Desconhecido	Sem informação		
Estado/Potencial ecológico				
<i>Ciclo de Planeamento</i>	<i>Estado</i>	<i>Nível de confiança</i>	<i>Pressão(ões) responsável(eis)</i>	<i>Identificação da(s) Pressão(ões) responsável(eis)</i>
1º Ciclo (2009-2015)	Razoável	Baixo		

Classificação do estado				
2º Ciclo (2016-2021)	Razoável	Baixo	2.6 Difusa - Águas residuais não ligadas à rede de drenagem	
2º Ciclo (2016-2021)	Razoável	Baixo	4.1.4 Alteração física canal / leito / galeria ripícola / margem das massas de água - Outros	
Classificação do estado global				
1º Ciclo			2º Ciclo	
Inferior a Bom			Inferior a Bom	
Avaliação das Zonas Protegidas				
Designação		Ciclo de Planeamento		
		1º Ciclo	2º Ciclo	

Objetivos Ambientais	
Ciclo de Planeamento	
1º Ciclo	Inferior a Bom
Ano	2015
Prorrogação ou derrogação	
Justificação	
2º Ciclo	Inferior a Bom
Ano	2016-2021
Prorrogação ou derrogação	Artigo 4.º (4) - Condições naturais
Justificação	Intervenções nos sistemas de saneamento que não foram concluídas antes de 2015.

Observações

Medidas do 1º Ciclo de Planeamento		
Medida	Estado de implementação	
Código - Designação	Ano	Estado
SUP_E279_AT3-RH5 Reabilitação e requalificação de linhas de água	2015	Em execução
SUP_E311_AT6-RH5 SIARL - Sistema de Informação de Apoio à Reposição da Legalidade	2015	Executada
SUP_E345_AT4-RH5 Realização de planos de gestão de lamas e efluentes pecuários	2015	Em execução
SUP_P360_AT3-RH5 Desenvolvimento de Planos de Gestão dos Riscos de Inundações.	2015	Em execução
SUP_P361_AT1-RH5 Complemento dos sistemas de classificação do estado ecológico e do potencial ecológico das massas de água superficiais.	2015	Em execução
SUP_P37_AT2-RH5 Desenvolvimento de um estudo para identificação das zonas potenciais para a reutilização de águas residuais urbanas tratadas e de águas pluviais	2015	Em execução
SUP_P431_AT1-RH5 Elaboração de um Manual sobre o Regime Jurídico da Utilização dos Recursos Hídricos na Perspetiva Contraordenacional	2015	Executada
SUP_P433_AT3-RH5 Reforço de Meios de Fiscalização do SEPNA para o combate à pesca ilegal de espécies migradoras	2015	Executada
SUP_P443_AT1-RH5 Reavaliação do Título de Utilização dos Recursos Hídricos (TURH) emitidos para os setores de atividades suscetíveis de causar poluição por substâncias perigosas	2015	Em execução
SUP_P449_AT3-RH5 Demarcação de troços navegáveis e fluviáveis	2015	Em execução
SUP_P450_AT4-RH5 Definir limites de descarga para as unidades industriais ligadas aos coletores municipais	2015	Em execução
SUP_P488_AT3-RH5 Atualização do levantamento do potencial de produção em mini-hídricas	2015	Executada
SUP_SUB_E334_AT7-RH5 Implementação da recomendação tarifária ERSAR n.º 2/2010	2015	Em execução
SUP_SUB_E62_AT7-RH5 Publicação do Diploma do regime económico e financeiro dos recursos hídricos e respetiva implementação	2015	Executada
SUP_SUB_E63_AT5-RH5 Fiscalização de unidades com títulos de utilização emitidos	2015	Em execução
SUP_SUB_P2_AT4-RH5 Garantia de boas condições agrícolas e ambientais	2015	Em execução
SUP_SUB_P25_AT1-RH5 Implementação e acompanhamento do Regime de Exercício da Atividade Industrial (REAI)	2015	Em execução
SUP_SUB_P269_AT4-RH5 Implementação de um sistema integrado de gestão dos Títulos de Utilização dos Recursos Hídricos (TURH)	2015	Executada
SUP_SUB_P32_AT5-RH5 Definição de programa plurianual de fiscalização	2015	Em execução
SUP_SUB_P337_AT6-RH5 Desenvolvimento de ações de sensibilização e formação	2015	Executada

Medidas do 1º Ciclo de Planeamento		
Medida	Estado de implementação	
Código - Designação	Ano	Estado
SUP_SUB_P346_AT5-RH5 Reforço da monitorização da qualidade da água para abastecimento público	2015	Executada
SUP_SUB_P36_AT4-RH5 Estudo para identificação de aglomerados onde é viável a adoção de soluções eficazes de drenagem e tratamento de águas residuais	2015	Em execução
SUP_SUB_P368_AT4-RH5 Integração dos dados relativos aos níveis de tratamento das águas destinadas ao consumo humano	2015	Em execução
SUP_SUB_P39_AT4-RH5 Implementação e acompanhamento do Regime de Exercício da Atividade Pecuária (REAP)	2015	Em execução
SUP_SUB_P422_AT1-RH5 Publicação do Regime de Utilização dos Recursos Hídricos e respetiva implementação - Decreto-Lei n.º 226-A/2007, de 31 de maio	2015	Executada
SUP_SUB_P424_AT1-RH5 Regularização excecional das utilizações dos recursos hídricos do Decreto-Lei n.º 226A/2007, de 31 de maio	2015	Executada
SUP_SUB_P425_AT1-RH5 Aplicação conjunta das disposições previstas na legislação relativa à responsabilidade ambiental	2015	Executada
SUP_SUB_P427_AT5-RH5 Otimização das redes de monitorização de avaliação do estado das massas de água e das zonas protegidas	2015	Executada
SUP_SUB_P480_AT4-RH5 Aplicação da recomendação IRAR nº 1/2007, gestão de fossas sépticas no âmbito de soluções particulares de disposição de águas residuais	2015	Em execução
SUP_SUB_P9_AT2-RH5 Balanço e reprogramação do Programa Nacional para o Uso Eficiente da água (PNUEA)	2015	Em execução
SUP_E54_AT3-RH5 Elaboração do projeto do “Guia metodológico para elaboração do Plano de Gestão de Risco de Inundações para Zonas Urbanas	2015	Não executada
SUP_P332_AT7-RH5 Estudo para avaliação de custos de escassez e aplicação de coeficientes de escassez diferenciados por bacia no cálculo da Taxa Recursos Hídricos (TRH)	2015	Não executada
SUP_P343_AT4-RH5 Estudo complementar para avaliação do impacte das pressões	2015	Não executada
SUP_P430_AT5-RH5 Estudo do impacto das alterações climáticas no cumprimento dos objetivos ambientais	2015	Não executada
SUP_P434_AT7-RH5 Análise da viabilidade de implementação de um plano para restabelecimento da conectividade dos cursos de água para a fauna piscícola	2015	Não executada
SUP_P448_AT3-RH5 Definição de áreas a preservar ao nível das bacias hidrográficas	2015	Não executada
SUP_SUB_P265_AT5-RH5 Acompanhamento dos impactes nas massas de água em resultado da implementação do Decreto-Lei n.º 276/2009, de 2 de outubro	2015	Não executada

Medidas do 1º Ciclo de Planeamento		
Medida	Estado de implementação	
Código - Designação	Ano	Estado
SUP_SUB_P28_AT4-RH5 Implementação e acompanhamento da Estratégia Nacional de Efluentes Agropecuários e Agroindustriais (ENEAPAI) no atual enquadramento legal	2015	Não executada
SUP_SUB_P364_AT3-RH5 Identificação de reservas estratégicas para fazer face a situações de escassez	2015	Não executada
SUP_SUB_P367_AT4-RH5 Identificação das áreas condicionadas à utilização agrícola de lamas de depuração e efluentes pecuários	2015	Não executada
SUP_SUB_P426_AT1-RH5 Regulamentação da Lei da Água	2015	Não executada
SUP_SUB_P440_AT3-RH5 Sistema de Previsão e Gestão de Secas	2015	Não executada

Medidas do 2º Ciclo de Planeamento		
Medida	Programação Física	
Código - Designação	1º Ciclo	Ano
PTE1P15M01_SUP_RH5 Reabilitação dos emissários do sistema de transporte e tratamento de águas residuais em alta, nos municípios de Oeiras, Cascais e Sintra no subsistema da ETAR da Guia	Não	2016-2019

A massa de água vai ainda beneficiar de medidas de âmbito regional, apresentadas na Parte 6 do PGRH.

Ficha de Caracterização de Massa de Água Superficial

Código: PTCOST10A

Nome: CWB-II-4

Categoria: Costeira

Bacia hidrográfica: Costeiras

Natureza: Natural

Sub-bacia hidrográfica: Oeste 2

Tipologia: Costa Atlântica mesotidal moderadamente exposta

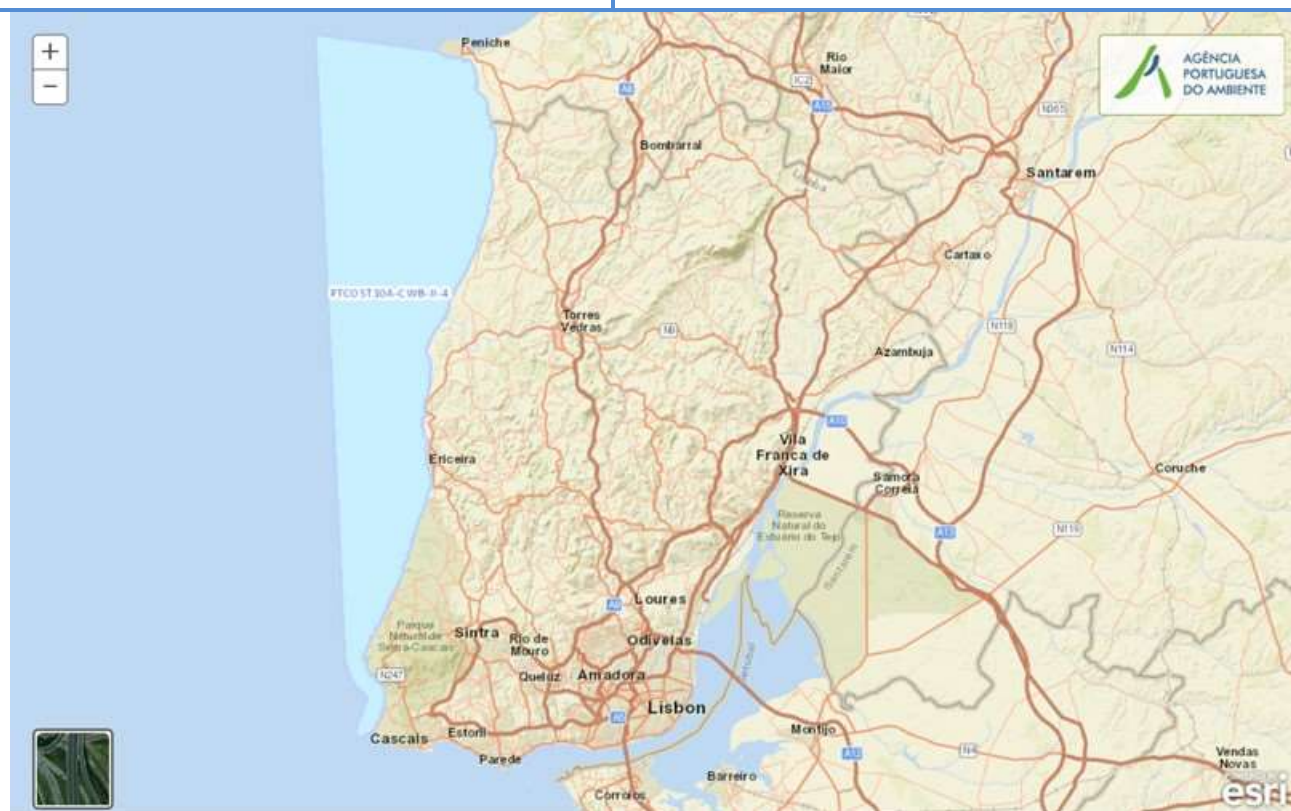
Extensão da MA (km):

Área da MA (km²): 794,6111

Internacional: Não

Área da bacia da MA (km²): 925,5125

Código ES:



Enquadramento Territorial

Concelhos: CASCAIS, LOURINHÃ, MAFRA, PENICHE, SINTRA, TORRES VEDRAS

Zonas Protegidas

Código	Tipo	Designação
PTCD2P	Zona designada como águas de recreio (Águas Balneares)	AZUL
PTCD3U	Zona designada como águas de recreio (Águas Balneares)	PORTO DA AREIA SUL
PTCE9W	Zona designada como águas de recreio (Águas Balneares)	S. JULIÃO

Região Hidrográfica: PTRH5A - Tejo e Ribeiras do Oeste		Ciclo de Planeamento 2016-2021
PTCF2K	Zona designada como águas de recreio (Águas Balneares)	MEDÃO-SUPERTUBOS
PTCF7H	Zona designada como águas de recreio (Águas Balneares)	FOZ DO LIZANDRO-MAR
PTCF8D	Zona designada como águas de recreio (Águas Balneares)	S. BERNARDINO
PTCF9Q	Zona designada como águas de recreio (Águas Balneares)	ABANO
PTCH3C	Zona designada como águas de recreio (Águas Balneares)	AMANHÃ (SANTA CRUZ)
PTCH8X	Zona designada como águas de recreio (Águas Balneares)	RIBEIRA OU DOS PESCADORES
PTCH9C	Zona designada como águas de recreio (Águas Balneares)	FOZ DO SIZANDRO-MAR
PTCH9X	Zona designada como águas de recreio (Águas Balneares)	PERALTA
PTCJ2E	Zona designada como águas de recreio (Águas Balneares)	CENTRO (SANTA CRUZ)
PTCJ2H	Zona designada como águas de recreio (Águas Balneares)	PORTO DA CALADA
PTCK7H	Zona designada como águas de recreio (Águas Balneares)	AREIA SUL
PTCK9L	Zona designada como águas de recreio (Águas Balneares)	VALMITÃO
PTCK9V	Zona designada como águas de recreio (Águas Balneares)	SANTA HELENA
PTCL8D	Zona designada como águas de recreio (Águas Balneares)	CRISMINA
PTCL8P	Zona designada como águas de recreio (Águas Balneares)	MIRANTE (SANTA CRUZ)
PTCL8W	Zona designada como águas de recreio (Águas Balneares)	COXOS
PTCP2E	Zona designada como águas de recreio (Águas Balneares)	SANTA RITA-NORTE
PTCP2J	Zona designada como águas de recreio (Águas Balneares)	CONSOLAÇÃO

Região Hidrográfica: PTRH5A - Tejo e Ribeiras do Oeste		Ciclo de Planeamento 2016-2021
PTCP7C	Zona designada como águas de recreio (Águas Balneares)	S. LOURENÇO
PTCQ3K	Zona designada como águas de recreio (Águas Balneares)	FÍSICA (SANTA CRUZ)
PTCT2J	Zona designada como águas de recreio (Águas Balneares)	MAÇÃS
PTCT3D	Zona designada como águas de recreio (Águas Balneares)	RIBEIRA DE ILHAS
PTCT8K	Zona designada como águas de recreio (Águas Balneares)	NAVIO
PTCT8Q	Zona designada como águas de recreio (Águas Balneares)	PORTO NOVO
PTCT9U	Zona designada como águas de recreio (Águas Balneares)	ADRAGA
PTCU3T	Zona designada como águas de recreio (Águas Balneares)	AREIA BRANCA
PTCV7Q	Zona designada como águas de recreio (Águas Balneares)	GUINCHO
PTCW2D	Zona designada como águas de recreio (Águas Balneares)	CONSOLAÇÃO NORTE
PTCW2K	Zona designada como águas de recreio (Águas Balneares)	SANTA RITA-SUL
PTCW3L	Zona designada como águas de recreio (Águas Balneares)	MAGOITO
PTCW8F	Zona designada como águas de recreio (Águas Balneares)	ALGODIO
PTCW9X	Zona designada como águas de recreio (Águas Balneares)	PISÃO (SANTA CRUZ)
PTCX2Q	Zona designada como águas de recreio (Águas Balneares)	PORTO DINHEIRO
PTCX2W	Zona designada como águas de recreio (Águas Balneares)	GRANDE
PTCX3T	Zona designada como águas de recreio (Águas Balneares)	BALEIA
PTCX7W	Zona designada como águas de recreio (Águas Balneares)	FORMOSA

Região Hidrográfica: PTRH5A - Tejo e Ribeiras do Oeste		Ciclo de Planeamento 2016-2021
PTCX8H	Zona designada como águas de recreio (Águas Balneares)	MOLHE LESTE
PTZPE0009	Zonas Designadas para a Conservação de Aves Selvagens (Zona de Proteção Especial - ZPE)	ILHAS BERLENGAS
PTCON0008	Zona designada para a proteção de habitats (Sítios de Importância Comunitária - SIC)	SINTRA/CASCAIS
PTCON0056	Zona designada para a proteção de habitats (Sítios de Importância Comunitária - SIC)	PENICHE/SANTA CRUZ
PTL5	Zona designada para a proteção de Espécies Aquáticas de interesse económico (Produção de moluscos bivalves)	LITORAL PENICHE - LISBOA

Pressões Quantitativas e Qualitativas					
<i>Captação de água por setor de atividade</i>					
Setor	Volume (hm³/ano)		Pressão Significativa		
Agrícola	0,009		Não		
Urbano	0,024		Não		
Turismo	0,029		Não		
<i>Cargas por setor de atividade (kg/ano)</i>					
Setor	CBO₅	CQO	N_{total}	P_{total}	Pressão Significativa
Urbano	294312,048	736211,508	161358,197	22661,537	Sim
Agrícola			32617,841	4701,282	Não
Golfe			168,511	3,669	Não
Pecuária			40066,58	2179,681	Não
<i>Pressão Transfronteiriça</i>					
Setor	Captações (Nº)		Rejeições de águas residuais (Nº)		

Pressões Hidromorfológicas	
Tipo	Valor
Intervenções (N.º)	16

Pressões Hidromorfológicas				
Regularização Fluvial (km)				
<i>Barragens</i>				
<i>Designação</i>	<i>Classe</i>	<i>Volume útil armazenado (hm³)</i>	<i>Dispositivos de transposição para peixes</i>	<i>Regime de Caudais Ecológicos</i>
<i>Intervenções</i>				
<i>Tipo de intervenção</i>		<i>Nº</i>		
Infraestrutura Portuária		2		
Defesas costeiras		10		
Esporão		1		
Molhe		3		
<i>Regularização fluvial</i>				
<i>Tipo de intervenção</i>		<i>Objetivo</i>		
Atravessamento		Pontes e Pontões		
Atravessamento		Pontes e Pontões		
<i>Transvases</i>				
<i>Massa de água de destino (Código - Designação)</i>	<i>Objetivo</i>		<i>Caudal (m³/dia)</i>	
<i>Pressão Transfronteiriça</i>				
<i>Tipo de pressão</i>		<i>Valor</i>		

Monitorização			
<i>Estações</i>			
<i>Vigilância (n.º)</i>	<i>Operacional (n.º)</i>	<i>Hidrométrica (n.º)</i>	<i>Sedimentológica (n.º)</i>
5	0	0	0

Avaliação do Estado		
Elementos de qualidade		
Tipo de Elemento	Classificação	Parâmetro
		Responsável/A recuperar
Estado/Potencial Ecológico		
Biológicos	Razoável	Macroinvertebrados
Hidromorfológicos	Bom	
Físico-Químicos Gerais	Bom	
Poluentes específicos	Desconhecido/Sem informação	
Estado Químico		
Substâncias Prioritárias e outros elementos	Bom	

Classificação do estado				
Estado Químico				
Ciclo de Planeamento	Estado	Nível de confiança	Pressão(ões) responsável(eis)	Identificação da(s) Pressão(ões) responsável(eis)
1º Ciclo (2009-2015)	Bom			
2º Ciclo (2016-2021)	Bom	Elevado		
Estado/Potencial ecológico				
Ciclo de Planeamento	Estado	Nível de confiança	Pressão(ões) responsável(eis)	Identificação da(s) Pressão(ões) responsável(eis)
1º Ciclo (2009-2015)	Bom	Elevado		
2º Ciclo (2016-2021)	Razoável	Elevado	1.1 Pontual - Águas Residuais Urbanas	
2º Ciclo (2016-2021)	Razoável	Elevado	4.5 Alteração Hidromorfológica - Outras	
Classificação do estado global				
1º Ciclo		2º Ciclo		
Bom e Superior		Inferior a Bom		

Classificação do estado		
Avaliação das Zonas Protegidas		
Designação	Ciclo de Planeamento	
	1º Ciclo	2º Ciclo

Objetivos Ambientais	
Ciclo de Planeamento	
1º Ciclo	Bom e superior
Ano	2015
Prorrogação ou derrogação	
Justificação	
2º Ciclo	Inferior a Bom
Ano	2016-2021
Prorrogação ou derrogação	Artigo 4.º (4) - Condições naturais
Justificação	Intervenções nos sistemas de saneamento que não foram concluídas antes de 2015. Medidas de melhoria de qualidade das águas balneares. Articulação com a implementação da DQEM.

Observações

Medidas do 1º Ciclo de Planeamento		
Medida	Estado de implementação	
Código - Designação	Ano	Estado
SUP_E279_AT3-RH4 Reabilitação e requalificação de linhas de água	2015	Em execução
SUP_E292_AT5-RH4 Criação e Implementação de Sistema de Monitorização do Litoral	2015	Executada
SUP_E311_AT6-RH4 SIARL - Sistema de Informação de Apoio à Reposição da Legalidade	2015	Executada
SUP_E345_AT4-RH4 Realização de planos de gestão de lamas e efluentes pecuários	2015	Em execução

Medidas do 1º Ciclo de Planeamento		
Medida	Estado de implementação	
Código - Designação	Ano	Estado
SUP_E58_AT3-RH4 Elaboração do diagnóstico das principais situações de risco relacionados com a qualidade das águas balneares	2015	Executada
SUP_E86_AT5-RH4 Integração de programas de monitorização desenvolvidos nas bacias hidrográficas das ribeiras do Oeste	2015	Executada
SUP_P360_AT3-RH4 Desenvolvimento de Planos de Gestão dos Riscos de Inundações	2015	Em execução
SUP_P361_AT1-RH4 Complemento dos sistemas de classificação do estado ecológico e do potencial ecológico das massas de água superficiais	2015	Em execução
SUP_P431_AT1-RH4 Elaboração de um Manual sobre o Regime Jurídico da Utilização dos Recursos Hídricos na Perspetiva Contraordenacional	2015	Executada
SUP_P443_AT1-RH4 Reavaliação do Título de Utilização dos Recursos Hídricos (TURH) emitidos para os setores de atividades suscetíveis de causar poluição por substâncias perigosas	2015	Em execução
SUP_P449_AT3-RH4 Demarcação de troços navegáveis e flutuáveis	2015	Em execução
SUP_P450_AT4-RH4 Definir limites de descarga para as unidades industriais ligadas aos coletores municipais	2015	Em execução
SUP_P488_AT3-RH4 Atualização do levantamento do potencial de produção em mini-hídricas	2015	Executada
SUP_SUB_E334_AT7-RH4 Implementação da recomendação tarifária ERSAR n.º 2/2010	2015	Em execução
SUP_SUB_E376_AT4-RH4 Delimitação e publicação dos perímetros de proteção das captações de água superficiais e subterrâneas para abastecimento público	2015	Em execução
SUP_SUB_E377_AT4-RH4 Aplicação das portarias relativas aos perímetros de proteção das captações para abastecimento público	2015	Em execução
SUP_SUB_E62_AT7-RH4 Publicação do Diploma do regime económico e financeiro dos recursos hídricos e respetiva implementação	2015	Executada
SUP_SUB_E63_AT5-RH4 Fiscalização de unidades com títulos de utilização emitidos	2015	Em execução
SUP_SUB_P2_AT4-RH4 Garantia de boas condições agrícolas e ambientais	2015	Em execução
SUP_SUB_P25_AT1-RH4 Implementação e acompanhamento do Regime de Exercício da Atividade Industrial (REAI)	2015	Em execução
SUP_SUB_P269_AT4-RH4 Implementação de um sistema integrado de gestão dos Títulos de Utilização dos Recursos Hídricos (TURH)	2015	Executada
SUP_SUB_P32_AT5-RH4 Definição de programa plurianual de fiscalização	2015	Em execução
SUP_SUB_P337_AT6-RH4 Desenvolvimento de ações de sensibilização e formação	2015	Executada

Medidas do 1º Ciclo de Planeamento		
Medida	Estado de implementação	
Código - Designação	Ano	Estado
SUP_SUB_P339_AT4-RH4 Implementação de planos de segurança da água para consumo humano	2015	Em execução
SUP_SUB_P346_AT5-RH4 Reforço da monitorização da qualidade da água para abastecimento público	2015	Executada
SUP_SUB_P36_AT4-RH4 Estudo para identificação de aglomerados onde é viável a adoção de soluções eficazes de drenagem e tratamento de águas residuais	2015	Em execução
SUP_SUB_P368_AT4-RH4 Integração dos dados relativos aos níveis de tratamento das águas destinadas ao consumo humano	2015	Em execução
SUP_SUB_P39_AT4-RH4 Implementação e acompanhamento do Regime de Exercício da Atividade Pecuária (REAP)	2015	Em execução
SUP_SUB_P422_AT1-RH4 Publicação do Regime de Utilização dos Recursos Hídricos e respetiva implementação - Decreto-Lei n.º 226-A/2007, de 31 de maio	2015	Executada
SUP_SUB_P424_AT1-RH4 Regularização excecional das utilizações dos recursos hídricos do Decreto-Lei n.º 226A/2007, de 31 de maio	2015	Executada
SUP_SUB_P425_AT1-RH4 Aplicação conjunta das disposições previstas na legislação relativa à responsabilidade ambiental	2015	Executada
SUP_SUB_P427_AT5-RH4 Otimização das redes de monitorização de avaliação do estado das massas de água e das zonas protegidas	2015	Executada
SUP_SUB_P480_AT4-RH4 Aplicação da recomendação IRAR nº 1/2007, gestão de fossas sépticas no âmbito de soluções particulares de disposição de águas residuais	2015	Em execução
SUP_SUB_P9_AT2-RH4 Balanço e reprogramação do Programa Nacional para o Uso Eficiente da água (PNUEA)	2015	Em execução
SUP_E330_AT4-RH4 Ampliação do Sistema de Saneamento da Atouguia da Baleia	2015	Executada
SUP_E54_AT3-RH4 Elaboração do projeto do "Guia metodológico para elaboração do Plano de Gestão de Risco de Inundações para Zonas Urbanas"	2015	Não executada
SUP_P332_AT7-RH4 Estudo para avaliação de custos de escassez e aplicação de coeficientes de escassez diferenciados por bacia no cálculo da Taxa Recursos Hídricos (TRH)	2015	Não executada
SUP_P343_AT4-RH4 Estudo complementar para avaliação do impacte das pressões	2015	Não executada
SUP_P423_AT1-RH4 Elaboração de uma estratégia para proteção e valorização do litoral e respetiva implementação	2015	Não executada
SUP_P430_AT5-RH4 Estudo do impacto das alterações climáticas no cumprimento dos objetivos ambientais	2015	Não executada

Medidas do 1º Ciclo de Planeamento		
Medida	Estado de implementação	
Código - Designação	Ano	Estado
SUP_P434_AT7-RH4 Análise da viabilidade de implementação de um plano para restabelecimento da conetividade dos cursos de água para a fauna piscícola	2015	Não executada
SUP_P448_AT3-RH4 Definição de áreas a preservar ao nível das bacias hidrográficas	2015	Não executada
SUP_SUB_P265_AT5-RH4 Acompanhamento dos impactes nas massas de água em resultado da implementação do Decreto-Lei n.º 276/2009, de 2 de outubro	2015	Não executada
SUP_SUB_P28_AT4-RH4 Implementação e acompanhamento da Estratégia Nacional de Efluentes Agropecuários e Agroindustriais (ENEAPAI) no atual enquadramento legal	2015	Não executada
SUP_SUB_P364_AT3-RH4 Identificação de reservas estratégicas para fazer face a situações de escassez	2015	Não executada
SUP_SUB_P367_AT4-RH4 Identificação das áreas condicionadas à utilização agrícola de lamas de depuração e efluentes pecuários	2015	Não executada
SUP_SUB_P426_AT1-RH4 Regulamentação da Lei da água	2015	Não executada
SUP_SUB_P440_AT3-RH4 Sistema de Previsão e Gestão de Secas	2015	Não executada

Medidas do 2º Ciclo de Planeamento		
Medida	Programação Física	
Código - Designação	1º Ciclo	Ano
PTE1P05M06_SUP_RH5 Implementação de programa de medidas de melhoria da qualidade das águas balneares em massas de água em incumprimento ou em risco de incumprimento da Diretiva das Águas Balneares e medidas de melhoria em massas de água que se pretende que venham a ser identificadas como Águas Balneares.	Não	2017-2020
PTE1P01M26_SUP_RH5 Remodelação da ETAR de Peniche, no concelho de Peniche	Não	2016-2018
PTE1P01M28_SUP_RH5 Remodelação da ETAR do Magoito, na freguesia de São João das Lampas do concelho de Sintra	Não	2015-2017
PTE5P06M02_SUP_RH5 Acompanhamento das medidas de intervenções de minimização de risco de erosão costeira no âmbito do Programa da Orla Costeira.	Não	2016-2021
PTE1P15M29_SUP_RH5 Intervenções no sistema de saneamento do Barril, no concelho de Mafra	Não	2017-2019
PTE1P15M35_SUP_RH5 Intervenções no sistema de saneamento de Ericeira, concelho de Mafra	Não	2016-2018

A massa de água vai ainda beneficiar de medidas de âmbito regional, apresentadas na Parte 6 do PGRH.

Ficha de Caracterização de Massa de Água Superficial

Código: PTCOST11A

Nome: CWB-I-4

Categoria: Costeira

Bacia hidrográfica: Costeiras

Natureza: Natural

Sub-bacia hidrográfica: Costeiras entre o Oeste2 e o Tejo

Tipologia: Costa Atlântica mesotidal moderadamente exposta

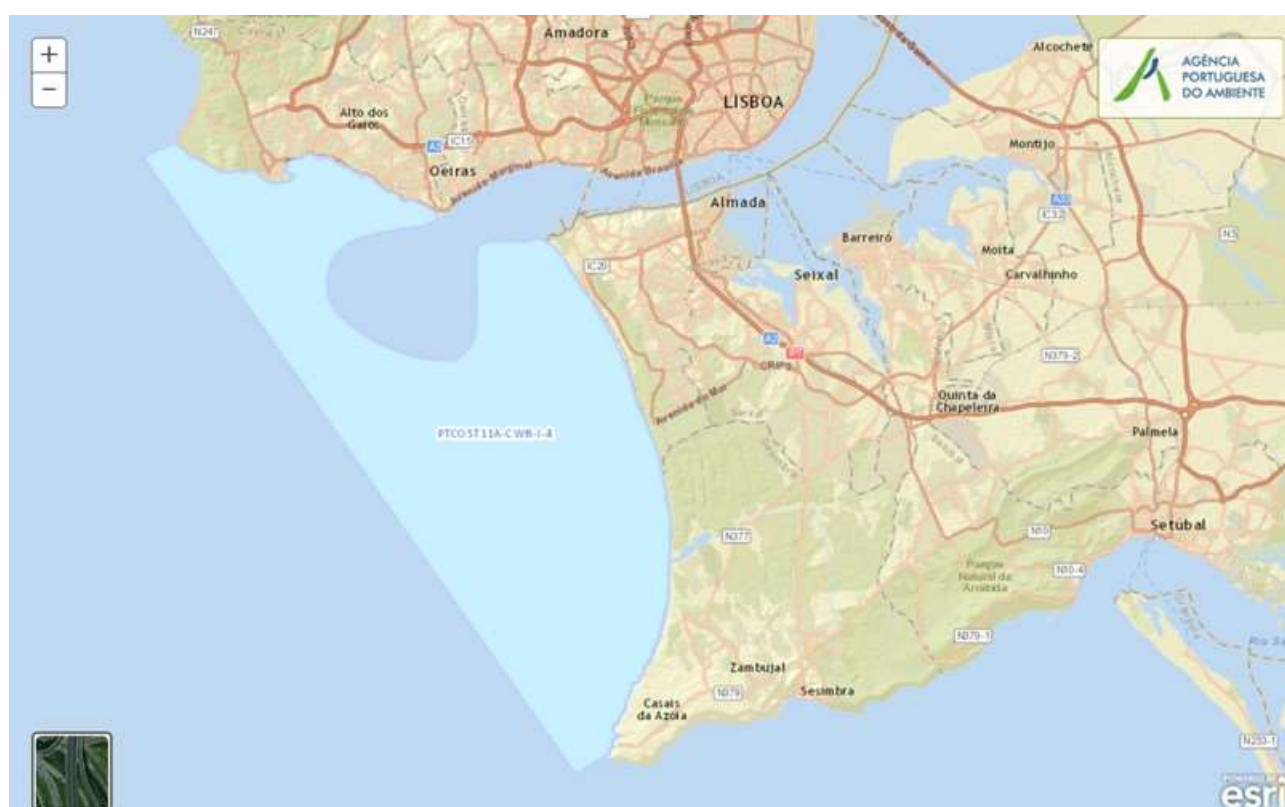
Extensão da MA (km):

Área da MA (km²): 380,0537

Internacional: Não

Área da bacia da MA (km²): 484,7267

Código ES:



Enquadramento Territorial

Concelhos: ALMADA, CASCAIS, SESIMBRA

Zonas Protegidas

Código	Tipo	Designação
PTCD9J	Zona designada como águas de recreio (Águas Balneares)	LAGOA DE ALBUFEIRA-MAR
PTCE9F	Zona designada como águas de recreio (Águas Balneares)	MOITAS
PTCF2Q	Zona designada como águas de recreio (Águas Balneares)	RAINHA (CASCAIS)

Região Hidrográfica: PTRH5A - Tejo e Ribeiras do Oeste		Ciclo de Planeamento 2016-2021
PTCF3U	Zona designada como águas de recreio (Águas Balneares)	CABANA DO PESCADOR
PTCF7X	Zona designada como águas de recreio (Águas Balneares)	SAÚDE
PTCH2W	Zona designada como águas de recreio (Águas Balneares)	S. PEDRO DO ESTORIL
PTCH3V	Zona designada como águas de recreio (Águas Balneares)	RIVIERA
PTCH8C	Zona designada como águas de recreio (Águas Balneares)	BICAS
PTCH8T	Zona designada como águas de recreio (Águas Balneares)	REI
PTCJ2F	Zona designada como águas de recreio (Águas Balneares)	COVA DO VAPOR
PTCJ2Q	Zona designada como águas de recreio (Águas Balneares)	S. JOÃO DA CAPARICA/PRAIA DO NORTE
PTCJ8N	Zona designada como águas de recreio (Águas Balneares)	TARQUÍNIO-PARAÍSO/DRAGÃO VERMELHO
PTCJ9K	Zona designada como águas de recreio (Águas Balneares)	AZARUJINHA
PTCK2H	Zona designada como águas de recreio (Águas Balneares)	CDS/ST. ANTÓNIO
PTCN2K	Zona designada como águas de recreio (Águas Balneares)	BELA VISTA/NOVA VAGA
PTCN7E	Zona designada como águas de recreio (Águas Balneares)	MOÍNHOS DE BAIXO-MECO
PTCN9J	Zona designada como águas de recreio (Águas Balneares)	MATA
PTCP2T	Zona designada como águas de recreio (Águas Balneares)	PAREDE
PTCP7K	Zona designada como águas de recreio (Águas Balneares)	CONCEIÇÃO
PTCQ8D	Zona designada como águas de recreio (Águas Balneares)	POÇA
PTCQ8X	Zona designada como águas de recreio (Águas Balneares)	CARCAVELOS

Região Hidrográfica: PTRH5A - Tejo e Ribeiras do Oeste		Ciclo de Planeamento 2016-2021
PTCT3K	Zona designada como águas de recreio (Águas Balneares)	SEREIA
PTCT7C	Zona designada como águas de recreio (Águas Balneares)	BAFUREIRA
PTCT9D	Zona designada como águas de recreio (Águas Balneares)	MORENA
PTCT9J	Zona designada como águas de recreio (Águas Balneares)	TAMARIZ
PTCU7D	Zona designada como águas de recreio (Águas Balneares)	DUQUESA
PTCV2T	Zona designada como águas de recreio (Águas Balneares)	CASTELO
PTCV7J	Zona designada como águas de recreio (Águas Balneares)	INFANTE
PTCV9K	Zona designada como águas de recreio (Águas Balneares)	AVENCAS
PTCX3J	Zona designada como águas de recreio (Águas Balneares)	RAINHA (ALMADA)
PTCX3N	Zona designada como águas de recreio (Águas Balneares)	PRAIA NOVA/NOVA PRAIA
PTCX7L	Zona designada como águas de recreio (Águas Balneares)	FONTE DA TELHA
PTZPE0050	Zonas Designadas para a Conservação de Aves Selvagens (Zona de Proteção Especial - ZPE)	CABO ESPICHEL
PTCON0008	Zona designada para a proteção de habitas (Sítios de Importância Comunitária - SIC)	SINTRA/CASCAIS
PTCON0010	Zona designada para a proteção de habitas (Sítios de Importância Comunitária - SIC)	ARRÁBIDA/ESPICHEL
PTCON0054	Zona designada para a proteção de habitas (Sítios de Importância Comunitária - SIC)	FERNÃO FERRO/LAGOA DE ALBUFEIRA
PTL5	Zona designada para a proteção de Espécies Aquáticas de interesse económico (Produção de moluscos bivalves)	LITORAL PENICHE - LISBOA
PTL6	Zona designada para a proteção de Espécies Aquáticas de interesse económico (Produção de moluscos bivalves)	LITORAL SETÚBAL - SINES

Pressões Quantitativas e Qualitativas					
<i>Captação de água por setor de atividade</i>					
Setor	Volume (hm³/ano)			Pressão Significativa	
<i>Cargas por setor de atividade (kg/ano)</i>					
Setor	CBO₅	CQO	N_{total}	P_{total}	Pressão Significativa
Urbano	13099173,647	26217219,42	3026852,657	276271,211	Não
Agrícola			16463,435	2195,146	Não
Golfe			1285,036	27,979	Não
Pecuária			3560,415	179,078	Não
<i>Pressão Transfronteiriça</i>					
Setor	Captações (Nº)		Rejeições de águas residuais (Nº)		

Pressões Hidromorfológicas					
Tipo			Valor		
Intervenções (N.º)			19		
Regularização Fluvial (km)			5,952		
Barragens (N.º)			1		
<i>Barragens</i>					
Designação	Classe	Volume útil armazenado (hm³)	Dispositivos de transposição para peixes	Regime de Caudais Ecológicos	
Carrascalinho	Outras IH				
<i>Intervenções</i>					
Tipo de intervenção			Nº		
Infraestrutura Portuária			1		
Defesas costeiras			3		
Esporão			13		
Pontão			2		

Pressões Hidromorfológicas		
<i>Regularização fluvial</i>		
Tipo de intervenção	Objetivo	
Atravessamento	Pontes e Pontões	
Atravessamento	Pontes e Pontões	
Atravessamento	Pontes e Pontões	
Atravessamento	Pontes e Pontões	
Reperfilamento das secções transversais e aumento da sua capacidade de vazão	Defesa contra cheias	
Reperfilamento das secções transversais e aumento da sua capacidade de vazão	Defesa contra cheias	
Reperfilamento das secções transversais e aumento da sua capacidade de vazão	Defesa contra cheias	
<i>Transvases</i>		
Massa de água de destino (Código - Designação)	Objetivo	Caudal (m³/dia)
<i>Pressão Transfronteiriça</i>		
Tipo de pressão	Valor	

Monitorização			
<i>Estações</i>			
Vigilância (n.º)	Operacional (n.º)	Hidrométrica (n.º)	Sedimentológica (n.º)
6	0	0	0

Avaliação do Estado		
<i>Elementos de qualidade</i>		
Tipo de Elemento	Classificação	Parâmetro
		Responsável/A recuperar
<i>Estado/Potencial Ecológico</i>		
Biológicos	Bom	

Avaliação do Estado		
Hidromorfológicos	Desconhecido/Sem informação	
Físico-Químicos Gerais	Bom	
Poluentes específicos	Desconhecido/Sem informação	
Estado Químico		
Substâncias Prioritárias e outros elementos	Bom	

Classificação do estado				
Estado Químico				
Ciclo de Planeamento	Estado	Nível de confiança	Pressão(ões) responsável(eis)	Identificação da(s) Pressão(ões) responsável(eis)
1º Ciclo (2009-2015)	Bom			
2º Ciclo (2016-2021)	Bom	Elevado		
Estado/Potencial ecológico				
Ciclo de Planeamento	Estado	Nível de confiança	Pressão(ões) responsável(eis)	Identificação da(s) Pressão(ões) responsável(eis)
1º Ciclo (2009-2015)	Bom	Elevado		
2º Ciclo (2016-2021)	Bom	Elevado		
Classificação do estado global				
1º Ciclo		2º Ciclo		
Bom e Superior		Bom e Superior		
Avaliação das Zonas Protegidas				
Designação	Ciclo de Planeamento			
	1º Ciclo	2º Ciclo		

Objetivos Ambientais	
Ciclo de Planeamento	
1º Ciclo	Bom e superior

Objetivos Ambientais	
Ano	2015
Prorrogação ou derrogação	
Justificação	
2º Ciclo	Bom e superior
Ano	2015
Prorrogação ou derrogação	
Justificação	

Observações

Medidas do 1º Ciclo de Planeamento		
Medida	Estado de implementação	
Código - Designação	Ano	Estado
SUP_E279_AT3-RH5 Reabilitação e requalificação de linhas de água	2015	Em execução
SUP_E292_AT5-RH5 Criação e Implementação de Sistema de Monitorização do Litoral	2015	Executada
SUP_E311_AT6-RH5 SIARL - Sistema de Informação de Apoio à Reposição da Legalidade	2015	Executada
SUP_E345_AT4-RH5 Realização de planos de gestão de lamas e efluentes pecuários	2015	Em execução
SUP_E58_AT3-RH5 Elaboração do diagnóstico das principais situações de risco relacionados com a qualidade das águas balneares	2015	Executada
SUP_P360_AT3-RH5 Desenvolvimento de Planos de Gestão dos Riscos de Inundações.	2015	Em execução
SUP_P361_AT1-RH5 Complemento dos sistemas de classificação do estado ecológico e do potencial ecológico das massas de água superficiais.	2015	Em execução
SUP_P431_AT1-RH5 Elaboração de um Manual sobre o Regime Jurídico da Utilização dos Recursos Hídricos na Perspetiva Contraordenacional	2015	Executada
SUP_P433_AT3-RH5 Reforço de Meios de Fiscalização do SEPNA para o combate à pesca ilegal de espécies migradoras	2015	Executada
SUP_P443_AT1-RH5 Reavaliação do Título de Utilização dos Recursos Hídricos (TURH) emitidos	2015	Em execução

Medidas do 1º Ciclo de Planeamento		
Medida	Estado de implementação	
Código - Designação	Ano	Estado
para os setores de atividades suscetíveis de causar poluição por substâncias perigosas		
SUP_P449_AT3-RH5 Demarcação de troços navegáveis e flutuáveis	2015	Em execução
SUP_P450_AT4-RH5 Definir limites de descarga para as unidades industriais ligadas aos coletores municipais	2015	Em execução
SUP_P488_AT3-RH5 Atualização do levantamento do potencial de produção em mini-hídricas	2015	Executada
SUP_SUB_E334_AT7-RH5 Implementação da recomendação tarifária ERSAR n.º 2/2010	2015	Em execução
SUP_SUB_E62_AT7-RH5 Publicação do Diploma do regime económico e financeiro dos recursos hídricos e respetiva implementação	2015	Executada
SUP_SUB_E63_AT5-RH5 Fiscalização de unidades com títulos de utilização emitidos	2015	Em execução
SUP_SUB_E93_AT5-RH5 Monitorizações de Controlo Periódico e Ações de tratamento de efluentes nas áreas mineiras	2015	Executada
SUP_SUB_P2_AT4-RH5 Garantia de boas condições agrícolas e ambientais	2015	Em execução
SUP_SUB_P25_AT1-RH5 Implementação e acompanhamento do Regime de Exercício da Atividade Industrial (REAI)	2015	Em execução
SUP_SUB_P269_AT4-RH5 Implementação de um sistema integrado de gestão dos Títulos de Utilização dos Recursos Hídricos (TURH)	2015	Executada
SUP_SUB_P32_AT5-RH5 Definição de programa plurianual de fiscalização	2015	Em execução
SUP_SUB_P337_AT6-RH5 Desenvolvimento de ações de sensibilização e formação	2015	Executada
SUP_SUB_P346_AT5-RH5 Reforço da monitorização da qualidade da água para abastecimento público	2015	Executada
SUP_SUB_P36_AT4-RH5 Estudo para identificação de aglomerados onde é viável a adoção de soluções eficazes de drenagem e tratamento de águas residuais	2015	Em execução
SUP_SUB_P368_AT4-RH5 Integração dos dados relativos aos níveis de tratamento das águas destinadas ao consumo humano	2015	Em execução
SUP_SUB_P39_AT4-RH5 Implementação e acompanhamento do Regime de Exercício da Atividade Pecuária (REAP)	2015	Em execução
SUP_SUB_P422_AT1-RH5 Publicação do Regime de Utilização dos Recursos Hídricos e respetiva implementação - Decreto-Lei n.º 226-A/2007, de 31 de maio	2015	Executada
SUP_SUB_P424_AT1-RH5 Regularização excecional das utilizações dos recursos hídricos do Decreto-Lei n.º 226A/2007, de 31 de maio	2015	Executada

Medidas do 1º Ciclo de Planeamento		
Medida	Estado de implementação	
Código - Designação	Ano	Estado
SUP_SUB_P425_AT1-RH5 Aplicação conjunta das disposições previstas na legislação relativa à responsabilidade ambiental	2015	Executada
SUP_SUB_P427_AT5-RH5 Otimização das redes de monitorização de avaliação do estado das massas de água e das zonas protegidas	2015	Executada
SUP_SUB_P480_AT4-RH5 Aplicação da recomendação IRAR nº 1/2007, gestão de fossas sépticas no âmbito de soluções particulares de disposição de águas residuais	2015	Em execução
SUP_SUB_P9_AT2-RH5 Balanço e reprogramação do Programa Nacional para o Uso Eficiente da água (PNUEA)	2015	Em execução
SUP_E255_AT4-RH5 Construção de Estação de Tratamento da Fase Sólida da ETAR da Guia (Cascais)	2015	Executada
SUP_E419_AT4-RH5 Construção da ETAR de Lagoa/Meco	2015	Executada
SUP_E486_AT4-RH5 Elaboração e implementação do Plano Municipal de Emergência do Município de Almada	2015	Em execução
SUP_E87_AT3-RH5 Prevenção e gestão de riscos naturais e tecnológicos do município de Cascais	2015	Executada
SUP_E54_AT3-RH5 Elaboração do projeto do “Guia metodológico para elaboração do Plano de Gestão de Risco de Inundações para Zonas Urbanas	2015	Não executada
SUP_P332_AT7-RH5 Estudo para avaliação de custos de escassez e aplicação de coeficientes de escassez diferenciados por bacia no cálculo da Taxa Recursos Hídricos (TRH)	2015	Não executada
SUP_P343_AT4-RH5 Estudo complementar para avaliação do impacte das pressões	2015	Não executada
SUP_P423_AT1-RH5 Elaboração de uma estratégia para proteção e valorização do litoral e respetiva implementação	2015	Não executada
SUP_P430_AT5-RH5 Estudo do impacto das alterações climáticas no cumprimento dos objetivos ambientais	2015	Não executada
SUP_P434_AT7-RH5 Análise da viabilidade de implementação de um plano para restabelecimento da conectividade dos cursos de água para a fauna piscícola	2015	Não executada
SUP_P448_AT3-RH5 Definição de áreas a preservar ao nível das bacias hidrográficas	2015	Não executada
SUP_SUB_P265_AT5-RH5 Acompanhamento dos impactes nas massas de água em resultado da implementação do Decreto-Lei n.º 276/2009, de 2 de outubro	2015	Não executada
SUP_SUB_P28_AT4-RH5 Implementação e acompanhamento da Estratégia Nacional de Efluentes Agropecuários e Agroindustriais (ENEAPAI) no atual enquadramento legal	2015	Não executada
SUP_SUB_P364_AT3-RH5 Identificação de reservas estratégicas para fazer face a situações de	2015	Não executada

Medidas do 1º Ciclo de Planeamento		
Medida	Estado de implementação	
Código - Designação	Ano	Estado
escassez		
SUP_SUB_P367_AT4-RH5 Identificação das áreas condicionadas à utilização agrícola de lamas de depuração e efluentes pecuários	2015	Não executada
SUP_SUB_P426_AT1-RH5 Regulamentação da Lei da Água	2015	Não executada
SUP_SUB_P440_AT3-RH5 Sistema de Previsão e Gestão de Secas	2015	Não executada

Medidas do 2º Ciclo de Planeamento		
Medida	Programação Física	
Código - Designação	1º Ciclo	Ano
PTE5P06M02_SUP_RH5 Acompanhamento das medidas de intervenções de minimização de risco de erosão costeira no âmbito do Programa da Orla Costeira.	Não	2016-2021

A massa de água vai ainda beneficiar de medidas de âmbito regional, apresentadas na Parte 6 do PGRH.

Ficha de Caracterização de Massa de Água Superficial

Código: PTCOST89B

Nome: CWB-II-3B

Categoria: Costeira

Bacia hidrográfica: Costeiras

Natureza: Natural

Sub-bacia hidrográfica: Oeste 1

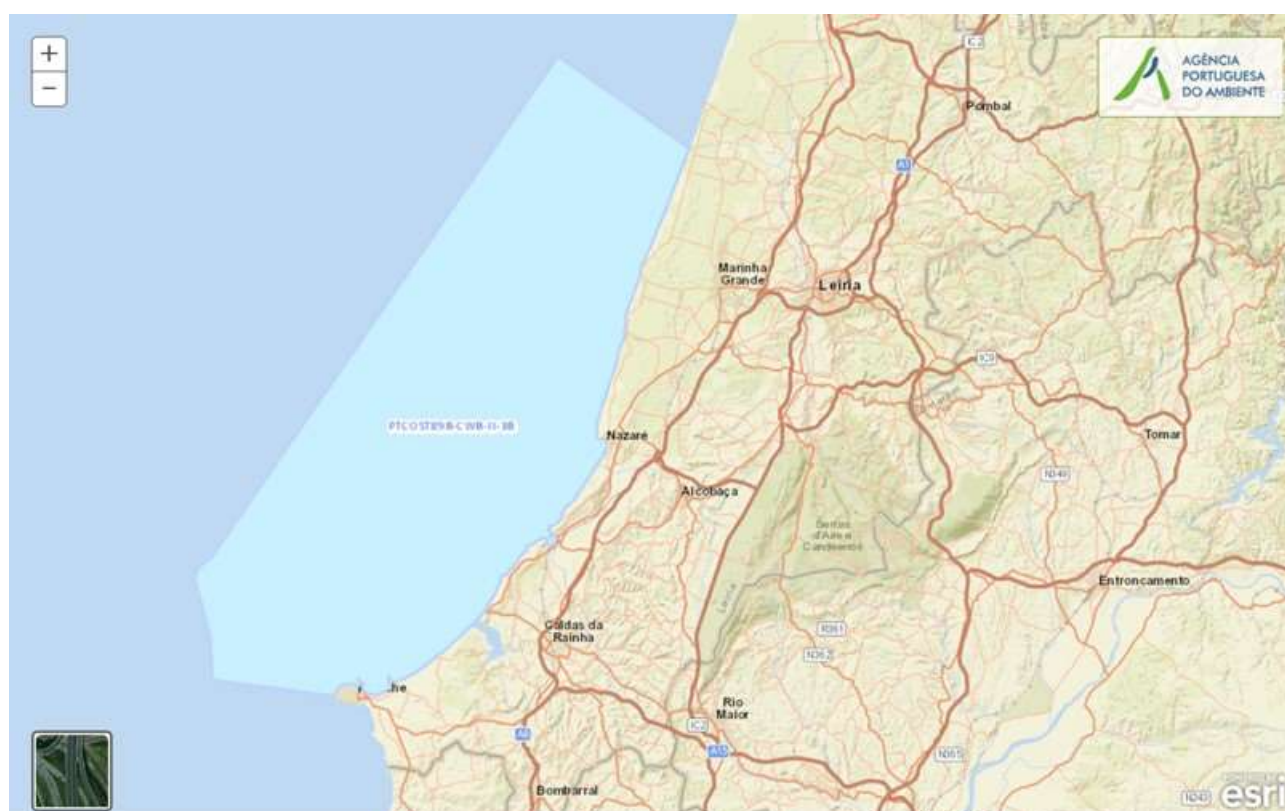
Tipologia: Costa Atlântica mesotidal exposta

Extensão da MA (km):

Internacional: Não

Área da MA (km²): 1687,0131

Código ES:

Área da bacia da MA (km²): 1793,3277

Enquadramento Territorial

Concelhos: ALCOBAÇA, CALDAS DA RAINHA, MARINHA GRANDE, NAZARÉ, ÓBIDOS, PENICHE

Zonas Protegidas

Código	Tipo	Designação
PTCD7K	Zona designada como águas de recreio (Águas Balneares)	BALEAL-CAMPISMO
PTCE2C	Zona designada como águas de recreio (Águas Balneares)	COVA DA ALFARROBA
PTCE3U	Zona designada como águas de recreio (Águas Balneares)	PEDRA DO OURO

Região Hidrográfica: PTRH5A - Tejo e Ribeiras do Oeste		Ciclo de Planeamento 2016-2021
PTCF2U	Zona designada como águas de recreio (Águas Balneares)	LÉGUA
PTCF8H	Zona designada como águas de recreio (Águas Balneares)	PRAIA VELHA
PTCF8L	Zona designada como águas de recreio (Águas Balneares)	BALEAL SUL
PTCH2J	Zona designada como águas de recreio (Águas Balneares)	PEDRAS NEGRAS
PTCK9N	Zona designada como águas de recreio (Águas Balneares)	PAREDES DE VITÓRIA
PTCN3U	Zona designada como águas de recreio (Águas Balneares)	PENICHE DE CIMA
PTCP7Q	Zona designada como águas de recreio (Águas Balneares)	SALGADO
PTCP8Q	Zona designada como águas de recreio (Águas Balneares)	POLVOEIRA
PTCQ9K	Zona designada como águas de recreio (Águas Balneares)	S. PEDRO DE MOEL
PTCT7M	Zona designada como águas de recreio (Águas Balneares)	S. MARTINHO DO PORTO
PTCV7M	Zona designada como águas de recreio (Águas Balneares)	GAMBOA
PTCV8M	Zona designada como águas de recreio (Águas Balneares)	REI DO CORTIÇO
PTCV9J	Zona designada como águas de recreio (Águas Balneares)	ÁGUA DE MADEIROS
PTCW2T	Zona designada como águas de recreio (Águas Balneares)	BALEAL NORTE
PTCW7N	Zona designada como águas de recreio (Águas Balneares)	VIEIRA
PTCX9F	Zona designada como águas de recreio (Águas Balneares)	NAZARÉ
PTCX9Q	Zona designada como águas de recreio (Águas Balneares)	PRAIA D'EL REI
PTZPE0009	Zonas Designadas para a Conservação de Aves Selvagens (Zona de Proteção Especial - ZPE)	ILHAS BERLENGAS

Região Hidrográfica: PTRH5A - Tejo e Ribeiras do Oeste		Ciclo de Planeamento 2016-2021
PTCON006	Zona designada para a proteção de habitats (Sítios de Importância Comunitária - SIC)	ARQUIPÉLAGO DA BERLENGA
PTCON0056	Zona designada para a proteção de habitats (Sítios de Importância Comunitária - SIC)	PENICHE/SANTA CRUZ
PTL4	Zona designada para a proteção de Espécies Aquáticas de interesse económico (Produção de moluscos bivalves)	LITORAL FIGUEIRA DA FOZ - NAZARÉ
PTL5	Zona designada para a proteção de Espécies Aquáticas de interesse económico (Produção de moluscos bivalves)	LITORAL PENICHE - LISBOA

Pressões Quantitativas e Qualitativas					
<i>Captação de água por setor de atividade</i>					
Setor		Volume (hm ³ /ano)		Pressão Significativa	
<i>Cargas por setor de atividade (kg/ano)</i>					
Setor	CBO ₅	CQO	N _{total}	P _{total}	Pressão Significativa
Urbano	76350,414	500528,388	150850,758	22195,601	Sim
Agrícola			20230,603	1117,96	Não
Golfe			642,568	13,99	Não
Pecuária			18009,834	1016,616	Não
<i>Pressão Transfronteiriça</i>					
Setor		Captações (Nº)		Rejeições de águas residuais (Nº)	

Pressões Hidromorfológicas				
Tipo			Valor	
Intervenções (N.º)			8	
<i>Barragens</i>				
Designação	Classe	Volume útil armazenado (hm ³)	Dispositivos de transposição para peixes	Regime de Caudais Ecológicos

Pressões Hidromorfológicas		
<i>Intervenções</i>		
Tipo de intervenção	Nº	
Infraestrutura Portuária	1	
Defesas costeiras	2	
Molhe	2	
Pontão	3	
<i>Regularização fluvial</i>		
Tipo de intervenção	Objetivo	
<i>Transvases</i>		
Massa de água de destino (Código - Designação)	Objetivo	Caudal (m³/dia)
<i>Pressão Transfronteiriça</i>		
Tipo de pressão	Valor	

Monitorização			
<i>Estações</i>			
Vigilância (n.º)	Operacional (n.º)	Hidrométrica (n.º)	Sedimentológica (n.º)
1	0	0	0

Avaliação do Estado		
<i>Elementos de qualidade</i>		
Tipo de Elemento	Classificação	Parâmetro
		Responsável/A recuperar
<i>Estado/Potencial Ecológico</i>		
Biológicos	Razoável	Macroinvertebrados
Hidromorfológicos	Desconhecido/Sem informação	
Físico-Químicos Gerais	Bom	

Avaliação do Estado		
Poluentes específicos	Desconhecido/Sem informação	
Estado Químico		
Substâncias Prioritárias e outros elementos	Insuficiente	104-40-5 Nonilfenóis

Classificação do estado				
Estado Químico				
Ciclo de Planeamento	Estado	Nível de confiança	Pressão(ões) responsável(eis)	Identificação da(s) Pressão(ões) responsável(eis)
1º Ciclo (2009-2015)	Desconhecido			
2º Ciclo (2016-2021)	Insuficiente	Elevado	1.1 Pontual - Águas Residuais Urbanas	
Estado/Potencial ecológico				
Ciclo de Planeamento	Estado	Nível de confiança	Pressão(ões) responsável(eis)	Identificação da(s) Pressão(ões) responsável(eis)
1º Ciclo (2009-2015)	Desconhecido/Sem informação	Sem informação		
2º Ciclo (2016-2021)	Razoável	Elevado	1.1 Pontual - Águas Residuais Urbanas	
2º Ciclo (2016-2021)	Razoável	Elevado	4.5 Alteração Hidromorfológica - Outras	
Classificação do estado global				
1º Ciclo		2º Ciclo		
Desconhecido		Inferior a Bom		
Avaliação das Zonas Protegidas				
Designação	Ciclo de Planeamento			
	1º Ciclo	2º Ciclo		

Objetivos Ambientais	
<i>Ciclo de Planeamento</i>	
1º Ciclo	Desconhecido
Ano	Desconhecido
Prorrogação ou derrogação	
Justificação	
2º Ciclo	Inferior a Bom
Ano	2022-2027
Prorrogação ou derrogação	Artigo 4.º (4) - Exequibilidade técnica
Justificação	Ausência de conhecimento das causas do estado inferior a bom da massa de água que obriga a um estudo preliminar - articulação com a DQEM.

Observações

Medidas do 1º Ciclo de Planeamento		
Medida	Estado de implementação	
Código - Designação	Ano	Estado
S06.06-RH4 Esporões e obras aderentes da Cova-Gala, Lavos e Leirosa	2015	Executada
SUP_E279_AT3-RH4 Reabilitação e requalificação de linhas de água	2015	Em execução
SUP_E292_AT5-RH4 Criação e Implementação de Sistema de Monitorização do Litoral	2015	Executada
SUP_E311_AT6-RH4 SIARL - Sistema de Informação de Apoio à Reposição da Legalidade	2015	Executada
SUP_E345_AT4-RH4 Realização de planos de gestão de lamas e efluentes pecuários	2015	Em execução
SUP_E58_AT3-RH4 Elaboração do diagnóstico das principais situações de risco relacionados com a qualidade das águas balneares	2015	Executada
SUP_E86_AT5-RH4 Integração de programas de monitorização desenvolvidos nas bacias hidrográficas das ribeiras do Oeste	2015	Executada
SUP_P360_AT3-RH4 Desenvolvimento de Planos de Gestão dos Riscos de Inundações	2015	Em execução

Medidas do 1º Ciclo de Planeamento		
Medida	Estado de implementação	
Código - Designação	Ano	Estado
SUP_P361_AT1-RH4 Complemento dos sistemas de classificação do estado ecológico e do potencial ecológico das massas de água superficiais	2015	Em execução
SUP_P431_AT1-RH4 Elaboração de um Manual sobre o Regime Jurídico da Utilização dos Recursos Hídricos na Perspetiva Contraordenacional	2015	Executada
SUP_P443_AT1-RH4 Reavaliação do Título de Utilização dos Recursos Hídricos (TURH) emitidos para os setores de atividades suscetíveis de causar poluição por substâncias perigosas	2015	Em execução
SUP_P449_AT3-RH4 Demarcação de troços navegáveis e fluviáveis	2015	Em execução
SUP_P450_AT4-RH4 Definir limites de descarga para as unidades industriais ligadas aos coletores municipais	2015	Em execução
SUP_P488_AT3-RH4 Atualização do levantamento do potencial de produção em mini-hídricas	2015	Executada
SUP_SUB_E334_AT7-RH4 Implementação da recomendação tarifária ERSAR n.º 2/2010	2015	Em execução
SUP_SUB_E62_AT7-RH4 Publicação do Diploma do regime económico e financeiro dos recursos hídricos e respetiva implementação	2015	Executada
SUP_SUB_E63_AT5-RH4 Fiscalização de unidades com títulos de utilização emitidos	2015	Em execução
SUP_SUB_P2_AT4-RH4 Garantia de boas condições agrícolas e ambientais	2015	Em execução
SUP_SUB_P25_AT1-RH4 Implementação e acompanhamento do Regime de Exercício da Atividade Industrial (REAI)	2015	Em execução
SUP_SUB_P269_AT4-RH4 Implementação de um sistema integrado de gestão dos Títulos de Utilização dos Recursos Hídricos (TURH)	2015	Executada
SUP_SUB_P32_AT5-RH4 Definição de programa plurianual de fiscalização	2015	Em execução
SUP_SUB_P337_AT6-RH4 Desenvolvimento de ações de sensibilização e formação	2015	Executada
SUP_SUB_P346_AT5-RH4 Reforço da monitorização da qualidade da água para abastecimento público	2015	Executada
SUP_SUB_P36_AT4-RH4 Estudo para identificação de aglomerados onde é viável a adoção de soluções eficazes de drenagem e tratamento de águas residuais	2015	Em execução
SUP_SUB_P368_AT4-RH4 Integração dos dados relativos aos níveis de tratamento das águas destinadas ao consumo humano	2015	Em execução
SUP_SUB_P39_AT4-RH4 Implementação e acompanhamento do Regime de Exercício da Atividade Pecuária (REAP)	2015	Em execução
SUP_SUB_P422_AT1-RH4 Publicação do Regime de Utilização dos Recursos Hídricos e respetiva implementação - Decreto-Lei n.º 226-A/2007, de 31 de maio	2015	Executada

Medidas do 1º Ciclo de Planeamento		
Medida	Estado de implementação	
Código - Designação	Ano	Estado
SUP_SUB_P424_AT1-RH4 Regularização excecional das utilizações dos recursos hídricos do Decreto-Lei n.º 226A/2007, de 31 de maio	2015	Executada
SUP_SUB_P425_AT1-RH4 Aplicação conjunta das disposições previstas na legislação relativa à responsabilidade ambiental	2015	Executada
SUP_SUB_P427_AT5-RH4 Otimização das redes de monitorização de avaliação do estado das massas de água e das zonas protegidas	2015	Executada
SUP_SUB_P480_AT4-RH4 Aplicação da recomendação IRAR nº 1/2007, gestão de fossas sépticas no âmbito de soluções particulares de disposição de águas residuais	2015	Em execução
SUP_SUB_P9_AT2-RH4 Balanço e reprogramação do Programa Nacional para o Uso Eficiente da água (PNUEA)	2015	Em execução
SUP_E54_AT3-RH4 Elaboração do projeto do "Guia metodológico para elaboração do Plano de Gestão de Risco de Inundações para Zonas Urbanas"	2015	Não executada
SUP_P332_AT7-RH4 Estudo para avaliação de custos de escassez e aplicação de coeficientes de escassez diferenciados por bacia no cálculo da Taxa Recursos Hídricos (TRH)	2015	Não executada
SUP_P343_AT4-RH4 Estudo complementar para avaliação do impacte das pressões	2015	Não executada
SUP_P423_AT1-RH4 Elaboração de uma estratégia para proteção e valorização do litoral e respetiva implementação	2015	Não executada
SUP_P430_AT5-RH4 Estudo do impacto das alterações climáticas no cumprimento dos objetivos ambientais	2015	Não executada
SUP_P434_AT7-RH4 Análise da viabilidade de implementação de um plano para restabelecimento da conectividade dos cursos de água para a fauna piscícola	2015	Não executada
SUP_P448_AT3-RH4 Definição de áreas a preservar ao nível das bacias hidrográficas	2015	Não executada
SUP_SUB_P265_AT5-RH4 Acompanhamento dos impactes nas massas de água em resultado da implementação do Decreto-Lei n.º 276/2009, de 2 de outubro	2015	Não executada
SUP_SUB_P28_AT4-RH4 Implementação e acompanhamento da Estratégia Nacional de Efluentes Agropecuários e Agroindustriais (ENEAPAI) no atual enquadramento legal	2015	Não executada
SUP_SUB_P364_AT3-RH4 Identificação de reservas estratégicas para fazer face a situações de escassez	2015	Não executada
SUP_SUB_P367_AT4-RH4 Identificação das áreas condicionadas à utilização agrícola de lamas de depuração e efluentes pecuários	2015	Não executada
SUP_SUB_P426_AT1-RH4 Regulamentação da Lei da água	2015	Não executada
SUP_SUB_P440_AT3-RH4 Sistema de Previsão e Gestão de Secas	2015	Não executada

Medidas do 1º Ciclo de Planeamento		
Medida	Estado de implementação	
Código - Designação	Ano	Estado
S01.02-RH4 Revisão do POOC Ovar-Marinha Grande	2015	Executada
S06.03-RH4 Esporão da Praia da Vieira	2015	Executada
B10.06-RH4 Fiscalização e revisão das condições de descarga das indústrias	2015	Em execução
B13.33-RH4 Construção das ETES da RECILIS dos subsistemas do Lis, Batalha e Porto de Mós	2015	Não executada

Medidas do 2º Ciclo de Planeamento		
Medida	Programação Física	
Código - Designação	1º Ciclo	Ano
PTE5P06M02_SUP_RH5 Acompanhamento das medidas de intervenções de minimização de risco de erosão costeira no âmbito do Programa da Orla Costeira.	Não	2016-2021
PTE1P15M22_SUP_RH5 Intervenções no sistema de rejeição de Vale Paredes, concelho de Alcobaça	Não	2019-2021
PTE9P05M01_SUP_RH5 Articular o controle das pressões e objetivos ambientais com os programas de medidas e monitorização definidos no âmbito da Diretiva Quadro Estratégia Marinha (DQEM)	Não	2016-2020

A massa de água vai ainda beneficiar de medidas de âmbito regional, apresentadas na Parte 6 do PGRH.